Daheim ERLEBEN

mit dem BAXI

BAXI Natürlich fahr' ich mit

Landkreis Schwandorf

Regionalmanagement Bayern gefördert durch Bayerisches Staatsministerium für Wirtschaft, Landesentwicklung und Energie

Landratsamt Schwandorf

Landratsamt Schwandorf
Wackersdorfer Straße 80
92421 Schwandorf

BAXI Natürlich fahr' ich mit

RVV Regensburger Verkehrsverbund

TON Tarif Oberpfalz Nord

TASCHENFAHRPLAN 2023 // Ihre Bus- und Zugverbindungen im Landkreis Schwandorf

TASCHEN FAHRPLAN 2023

Ihre **BUS**- und **ZUGVERBINDUNGEN** im **LANDKREIS SCHWANDORF**
mit allen **BAXI-LINIEN**

Landkreis Schwandorf
Natürlich leb' ich hier.

www.landkreis-schwandorf.de

SCHIENENSTRECKENNETZ

im Regensburger Verkehrsverbund
Stand: 11.12.2022

DIE RVV-APP – AUSKUNFT UND TICKETS

Schnell, einfach und immer dabei: Die RVV-App gibt Auskunft über Verbindungen mit Bus und Bahn, bietet eine Start- und Zielortsuche, zeigt die nächstgelegenen Haltestellen an und funktioniert als Ihr persönlicher Ticket-Automat für unterwegs: Im Ticket-Shop der App kaufen Sie Einzel-, Streifen- und Tages-Tickets zum günstigen Vorverkaufspreis. Mehr unter: www.rvv.de/handy-ticket

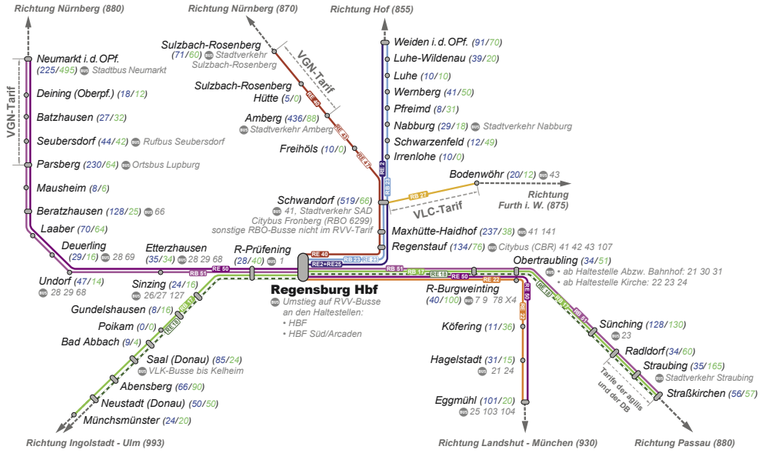

Legende

- Bahnhof/Haltepunkt
- (880) Kursbuchstreckennr.
- 41 Umsteigemöglichkeit auf RVV-Buslinie
- Für Fahrten, die innerhalb des VGN- bzw. VLC-Gebiets beginnen und enden, gilt ausschließlich VGN- bzw. VLC-Tarif.
- (39/100) P+R-Parkplatz mit Anzahl der Stellplätze für KFZ und Fahrrad: (KFZ-Stellplätze/Fahrradstellplätze)

Eisenbahnverkehrsunternehmen im RVV

- DB: RE 22, RE 40, RE 43, RE 47, RE 50
- agilis: RB 17, RE 18, RB 51
- alex: RE 2, RE 28
- oberpfalzbahn: RB 27, RB 28, RE 23

Linienübersichtsplan für den Landkreis Schwandorf

Stand: 13.01.2021

Tarifinformationen

- *Tarif Oberpfalz Nord*
- *RVV-Tarif*
- *VLC-Tarif*
- *Bürgerbus-Tarif*
- *Sondertarif*

Landratsamt Schwandorf

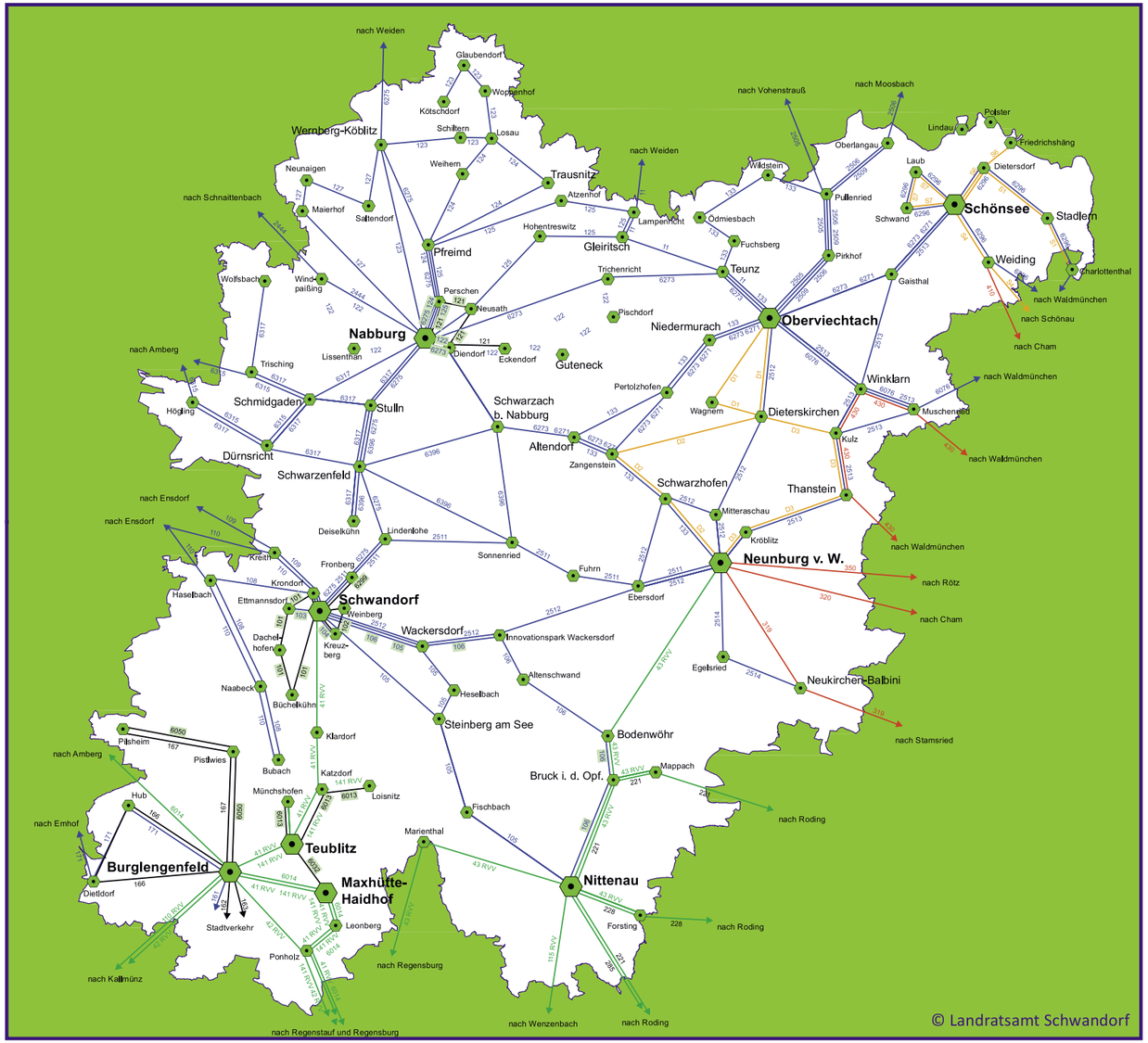

VORWORT

Thomas Ebeling
Landrat

LIEBE BÜRGERINNEN UND BÜRGER, LIEBE GÄSTE UNSERES LANDKREISES,

die Folgen des Krieges in der Ukraine belasten die privaten Haushalte, aber auch die Verkehrsunternehmen. Auch der Fahrermangel spitzt sich in der ÖPNV-Branche zu. Umso höher ist die Tatsache einzuschätzen, dass im Landkreis Schwandorf bisher noch keine bedeutenden Fahrtausfälle zu verzeichnen sind. Hierfür gilt mein besonderer Dank den Verkehrsunternehmen für deren Einsatz zur Aufrechterhaltung des ÖPNV-Angebotes.

Mit den vorgelegten Ergebnissen der Infrastrukturuntersuchung im Hinblick auf die mögliche Reaktivierung der Bahnstrecke Maxhütte-Haidhof - Burglengenfeld haben wir nun auch die Basis für die nächsten Schritte. Hier soll eine sogenannte Kosten-Nutzen-Untersuchung die Frage klären, ob eine Reaktivierung gesamtwirtschaftlich vorteilhaft ist, was letztlich auch Voraussetzung für eine mögliche Förderung darstellt.

Beim BAXI konnten wir eine Verbesserung der Anbindung an den Bahnhof in Nabburg von Schönsee und Oberviechtach in Zusammenarbeit mit dem Linienbetreiber erreichen. Dadurch wird insbesondere werktags ein Anschluss ab Nabburg nach 18:00 Uhr in Richtung Schönsee ermöglicht.

Im Freizeitverkehr ist ab den Pfingstferien, bis zum Ende der Sommerferien die Einführung eines Ferienbusses geplant. Dieser soll eine Beförderungsmöglichkeit vom Bahnhof in Schwandorf zum Steinberger See und zum Murner See bieten.

Neben dieser Print-Ausgabe des Taschenfahrplans finden Sie die wichtigen Informationen zum ÖPNV im Landkreis Schwandorf wie gewohnt auch auf unserer Homepage unter www.landkreis-schwandorf.de.

Ich wünsche Ihnen, dass Sie auch im Jahr 2023 Ihre Ziele erreichen, insbesondere auch mit dem ÖPNV!

Ihr

Thomas Ebeling
Landrat

APP STARTEN.
ANSCHLUSS MELDEN.

Schnell, bequem und einfach.

Bahnland Bayern

BRINGT DICH VORWÄRTS

Jetzt QR-Code scannen und direkt alle Infos abrufen

Der Freistaat Bayern macht's möglich.

© iStockphoto/PixelsEffect

INHALT

// SCHIENENSTRECKENNETZ 2

// IHRE ANSPRECHPARTNER 7

// LINIENVERZEICHNIS 10

// HALTESTELLENVERZEICHNIS 13

// BUSVERBINDUNGEN 40

// BAXI VERBINDUNGEN 180

// ZUGVERBINDUNGEN 206

// RADLERBUS 231

// ANRUFSAMMELTAXI 232

// TARIFINFORMATIONEN 234

// TARIF OBERPFALZ NORD (TON) 236

// REGENSBURGER VERKEHRSBUND (RVV) 244

www.landkreis-schwandorf.de

TASCHEN FAHRPLAN 2023

IMPRESSUM

Herausgeber: Landratsamt Schwandorf // Wackersdorfer Straße 80 // 92421 Schwandorf

Konzeption: Landratsamt Schwandorf

Gestaltung: Spintler Druck und Verlag GmbH

Auflage: 2.500 Stück

Druck: Spintler Druck und Verlag GmbH

Fotos: Landratsamt Schwandorf // Veronika Kiener // Dominik Hauser // Matthias Meier // Markus Leierer Regionalbus Ostbayern GmbH // c3 marketing Agentur, Christin Hammer // Thomas Kujat

Bei der Fülle des zu verarbeitenden Datenmaterials sind, trotz sorgfältigster Bemühungen, kleine Unstimmigkeiten nicht immer vermeidbar. Eine rechtliche Gewähr für die Richtigkeit des Inhalts dieses Fahrplanheftes kann daher nicht übernommen werden.

Schwandorf

Landratsamt
Schwandorf

LANDRATSAMT SCHWANDORF

Wackersdorfer Str. 80
92421 Schwandorf

09431 471-481

oepnv@landkreis-schwandorf.de

www.landkreis-schwandorf.de

RVV Regensburger Verkehrsverbund

REGENSBURGER VERKEHRSVERBUND

nur für RVV-Linien

RVV-Kundenzentrum
Hemauerstraße 1
93047 Regensburg

0941 20 49 55 55

kuz@rvv.de

www.rvv.de

ANSPRECHPARTNER

VERKEHRSUNTERNEHMEN IM LANDKREIS SCHWANDORF

JOHANN BAUER

Wutzelskühn 14
92431 Neunburg v. W.

09672 2231

bauer.bus-neunburg@t-online.de

KONRAD BIERL

Breitenwiesweg 31
93449 Waldmünchen

09972 1480

bierl-reisen@t-online.de

FRITZ DECHANT

Oberschlagweg 2
93128 Regenstauf

09402 93220

dechant@dechantreisen.de

OLIVER EHRENREICH

Karl-Weiß-Straße 9
93133 Burglengenfeld

09471 80356

oliver.ehrenreich@t-online.de

FEUERER BUSREISEN GMBH

Schmidmühlener Straße 9
92287 Schmidmühlen

09474 580

feuerer-busreisen@t-online.de

RENATE GRÖBNER

Ostmarkstraße 9
92444 Rötz

09976 1581

groebner-reisen@t-online.de

BUSUNTERNEHMEN KELLERMEIER e. K.

Arberstraße 2
93426 Roding

09461 1220

service@bus-kellermeier.de

KRAUS LINIE GMBH

Nürnberger Straße 119
92533 Wernberg-Köblitz

09604 92150

reisen@kraus-linie.de

HANS LOBMEYER INH. RODINGER VERKEHRSBETRIEBE

Schulstraße 15
93426 Roding

09461 9418-970

kontakt@lobmeyer-reisen.de

MEIXNER TOURISTIK e. K.

Amberger Straße 18
92431 Neunburg v. W.

09672 1342

reisen@meixner-touristik.de

REISECENTER MULTERER STAMSRIED e. K.

Pfarrer-Merkl-Straße 14
93491 Stamsried

09466 236

bauer.bus-neunburg@t-online.de

REGIONALBUS OSTBAYERN GMBH – AUSSENSTELLE REGENSBURG

Von-Donle-Straße 7
93055 Regensburg

0941 6000-122

rbo.regensburg@deutschebahn.com

REGIONALBUS OSTBAYERN GMBH – AUSSENSTELLE WEIDEN

Am Wörnzgraben 3
92637 Weiden i. d. Opf.

0961 481680

RBO.Weiden@deutschebahn.com

SCHMID FASZINATOUR GMBH & CO. KG

Dachelhofer Straße 90
92421 Schwandorf

09431 745570

info@schmid-bus.de

OMNIBUS VOGL GMBH

Wernberger Straße 46
92536 Pfreimd

09606 607

info@omnibus-vogl.de

WIES FASZINATOUR GMBH & CO. KG

Oskar-v.-Miller-Straße 14
92637 Weiden i. d. Opf.

0961 670320

w.wies@wies-bus.de

JOHANN WILD

Eckendorf 4
92507 Nabburg

09433 24190

info@wild-bus.de

FRANZ WITTL

Klosterbreite 1
93188 Pielenhofen

09409 85080

info@wittl-reisen.de

WOLF REISEN GMBH

Waidhauser Str. 37
92693 Eslarn

09653 1600

info@wolf-busreisen.de

LINIENVERZEICHNIS

Linien-Nr.	Linienverlauf	Unternehmer	Seite
11	Oberviechtach – Tännesberg – Leuchtenberg – Weiden	Wies Faszinatour	40
41 RVV	Schwandorf – Burglengenfeld – Regensburg	Regionalbus Ostbayern GmbH	42
42 RVV	Kallmünz – Burglengenfeld – Regensburg	Fritz Dechant	70
43 RVV	Neunburg v. W. – Nittenau – Regensburg	Meixner Touristik e. K., Busunternehmen Kellermeier e. K.	76
101	Schwandorf Stadtbus 1	Schmid Faszinatour	89
102	Schwandorf Stadtbus 2	Schmid Faszinatour	91
103	Schwandorf ZOB – Förderzentrum	Schmid Faszinatour	93
104	Schwandorf ZOB – Berufsschule	Schmid Faszinatour	93
105	Schwandorf – Wackersdorf – Steinberg – Fischbach - Nittenau	Schmid Faszinatour	94
106	Schwandorf – Wackersdorf – Bodenwöhr – Nittenau	Schmid Faszinatour	96
108	Schwandorf – Bubach	Schmid Faszinatour	98
109	Schwandorf – Ensdorf	Schmid Faszinatour	99
110	Schwandorf – Ensdorf – Bubach	Schmid Faszinatour	100
110 RVV	Hochdorf – Burglengenfeld	Franz Wittl	101
115 RVV	Wenzenbach – Nittenau	Ges. zur Förderung des ÖPNV im Landkreis Regensburg mbH	103
121	Nabburg Stadtverkehr	Johann Wild	107
122	Eckendorf – Nabburg	Johann Wild	108
123	Kötschdorf/Feistelberg – Wernberg – Nabburg	Kraus Linie GmbH, Regionalbus Ostbayern GmbH	110
124	Pfreimd – Trausnitz – Nabburg	Omnibus Vogl GmbH	111
125	Pfreimd – Atzenhof – Nabburg – Pfreimd	Omnibus Vogl GmbH	112
126	Neuersdorf – Schnaittenbach – Nabburg	Kraus Linie GmbH	113
127	Unterköblitz – Saltendorf – Neunaigen – Nabburg	Kraus Linie GmbH	114
133	Pullenried – Oberviechtach – Neunburg v. W.	Omnibus Vogl GmbH	115
141 RVV	Weiherdorf – Burglengenfeld – Regenstauf	Regionalbus Ostbayern GmbH	116
161	Burglengenfeld Krankenhaus – Gymnasium	Feuerer Busreisen GmbH	120
162	Burglengenfeld Friedhoflinie	Oliver Ehrenreich	121
163	Burglengenfeld Stadtbuslinie	Stadt Burglengenfeld	122
166	Dietldorf – Lanzenried – Burglengenfeld	Stadt Burglengenfeld	125
167	Umlandbuslinie Pilsheim	Stadt Burglengenfeld	126
171	Emhof – Dietldorf – Lanzenried – Burglengenfeld	Feuerer Busreisen GmbH	127
221	Roding – Zell - Roßbach – Nittenau – Roding	Busunternehmen Kellermeier e. K.	128
228	Roding – Walderbach – Nittenau	Omnibusunternehmen Hans Lobmeyer	130
285	Roding - Löffelmühle - Falkenstein - Schillertswiesen - Roßbach	Omnibusunternehmen Hans Lobmeyer	131
319	Stamsried – Neunburg v. W.	Reisecenter Multerer Stamsried e. K.	132
320	Neunburg v. W. – Rötz – Cham	Meixner Touristik e. K.	133
350	Diepoltsried – Heinrichskirchen – Rötz – Neunburg v.W.	Verkehrsgemeinschaft Landkreis Cham, Fa. Gröbner	134
410	Weiding – Tiefenbach – Schönthal – Cham	Regionalbus Ostbayern GmbH	135
430	Waldmünchen – Irlach – Winklarn - Rötz	Konrad Bierl	137
2444	Neuersdorf – Schnaittenbach – Nabburg	Kraus Linie GmbH	139

Linien-Nr.	Linienverlauf	Unternehmer	Seite
2505	Oberviechtach – Moosbach – Vohenstrauß	Wolf Reisen	141
2506	Moosbach – Eslarn – Oberviechtach	Wolf Reisen	142
2509	Oberviechtach – Oberlangau – Oberviechtach	Wolf Reisen	143
2511	Neunburg v. W. – Fuhrn – Schwandorf	Meixner Touristik e. K.	144
2512	Oberviechtach – Dieterskirchen – Neunburg v. W./ Schwandorf	Johann Bauer	146
2513	Schönsee/Oberviechtach – Winklarn – Kulz – Neunburg v. W.	Johann Bauer	148
2514	Neukirchen-Balbini – Neunburg v. W.	Johann Bauer	150
6013	Teublitz Ortslinienverkehr	Oliver Ehrenreich, Regionalbus Ostbayern GmbH	152
6014	Regensburg – Burglengenfeld – Amberg	Regionalbus Ostbayern GmbH	154
6032	Teublitz – Maxhütte-Haidhof	Oliver Ehrenreich, Regionalbus Ostbayern GmbH	156
6050	Burglengenfeld Ortslinienverkehr	Oliver Ehrenreich, Regionalbus Ostbayern GmbH	157
6076	Waldmünchen – Tiefenbach – Winklarn – Oberviechtach	Regionalbus Ostbayern GmbH	160
6271	RADLERBUS: Nabburg – Oberviechtach – Schönsee	Regionalbus Ostbayern GmbH	162
6273	Nabburg – Oberviechtach – Schönsee	Regionalbus Ostbayern GmbH	164
6275	Schwandorf – Schwarzenfeld – Nabburg – Weiden	Regionalbus Ostbayern GmbH	170
6296	Weiding – Schönsee – Stadlern – Waldmünchen	Regionalbus Ostbayern GmbH	172
6299	Schwandorf Citybus Fronberg	Regionalbus Ostbayern GmbH	174
6315	Amberg – Schmidgaden	Regionalbus Ostbayern GmbH	175
6317	Högling – Nabburg	Regionalbus Ostbayern GmbH	177
6396	Schwarzenfeld Ortslinienverkehr	Johann Wild, Regionalbus Ostbayern GmbH	179
D1	Dieterskirchen – Oberviechtach	Landkreis Schwandorf	181
D2	Dieterskirchen – Zangenstein – Neunburg v. W.	Landkreis Schwandorf	182
D3	Dieterskirchen – Thanstein – Neunburg v. W.	Landkreis Schwandorf	183
S1	Schönsee – Charlottenthal – Schönsee	Landkreis Schwandorf	184
S4	Schönsee – Schönau – Schönsee	Landkreis Schwandorf	184
S6	Schönsee – Friedrichshäng – Schönsee	Landkreis Schwandorf	185
S7	Schönsee – Schwand – Laub – Schönsee	Landkreis Schwandorf	185
8401	Trausnitz – Wernberg-Köblitz – Pfreimd	Baxi	193
8402	Gleiritsch – Guteneck – Altendorf – Schwarzach – Nabburg	Baxi	195
8403	Schönsee – Weiding – Stadlern – Teunz – Oberviechtach	Baxi	197
8404	Stulln – Nabburg – Schmidgaden – Fensterbach – Schwarzenfeld	Baxi	199
8405	Schwarzach – Schwarzenfeld – Schwandorf	Baxi	201
8406	Neunburg v.W. – Schwarzhofen – Altendorf – Niedermurach – Oberviechtach	Baxi	203
8407	Neunburg v.W. – Dieterskirchen – Thanstein – Winklarn – Oberviechtach	Baxi	205
8408	Teublitz – Burglengenfeld – Maxhütte-Haidhof	Baxi	207
8409	Neunburg v.W. – Bodenwöhrv – Wackersdorf – Schwandorf	Baxi	209
8410	Nittenau – Bruck i.d.OPf. – Steinberg a. See – Schwandorf Nittenau	Baxi	211
8411	Neukirchen-Balbini – Bodenwöhr – Neunburg v.W.	Baxi	213
8412	Bodenwöhr – Bruck i.d.OPf. – Nittenau – Maxhütte-Haidhof	Baxi	215

BAXI
09431
802 8005

A // B

Haltestellenbezeichnung	Kommune	Linie
Alletshof	Wernberg-Köblitz	123, 8401
Almenhof	Maxhütte-Haidhof	141RVV, 8408, 8412
Altendorf, Abzw. Bahnhof	Altendorf	6273, 8402
Altendorf, Gh Schießl	Altendorf	6273, 8402
Altendorf, Sparkasse	Altendorf	133, 8402, 8406
Altenschwand, Am Anger	Bodenwöhr	106, 8409, 8411
Altenschwand, Gh. Schuhbauer	Bodenwöhr	106, 8409, 8411
Altenschwand, Schulbushaltest.	Bodenwöhr	106, 8409, 8411
Altfalter	Schwarzach b.Nabburg	6273, 6396, 8402, 8405
Altfalter, Abzw. Richt	Schwarzach b.Nabburg	6273, 6396, 8402, 8405
Altweichelau	Niedermurach	D1, 8406
Am Deglhof	Maxhütte-Haidhof	41RVV, 141RVV, 8408, 8412
Antelsdorf	Oberviechtach	133, 8403, 8406, 8407
Armensee, Lamplhof	Burglengenfeld	166, 171
Asang	Nittenau	221, 285
Asbach b. Schwarzenfeld	Schwarzenfeld	6275, 6396
Asbachmühle	Pfreimd	8401
Aschahof	Winklarn	6273, 8407
Asklepios Klinik Lindenlohe	Schwandorf	8405
Atzenhof	Trausnitz	125, 8401
Bach b. Dieterskirchen	Dieterskirchen	2512, D2, D3, 8407
Baumhof	Neunburg vorm Wald	D2, 8406, 8407
Berg b. Thanstein, Abzw.	Thanstein	2513
Bergelshof	Nabburg	122, 8404
Bergham, Aumüller	Nittenau	43RVV, 106, 221, 228, 8410, 8412
Bergham, Forsthaus	Nittenau	43RVV, 228, 8410, 8412
Bergham, Industriestraße	Nittenau	43RVV, 106, 8412
Berglarn, Abzw.	Nittenau	115RVV
Bernhof b. Gleiritsch	Gleiritsch	11, 125, 8402
Betriebshof Schmid	Schwandorf	8405, 8409, 8410
Bierlhof	Trausnitz	8401
Bleich	Nittenau	105, 8410
Boden	Neukirchen-Balbini	2514, 8411

B

Haltestellenbezeichnung	Kommune	Linie
Bodenstein	Nittenau	221, 285
Bodenwöhr, Apotheke	Bodenwöhr	43RVV, 106, 8409, 8411, 8412
Bodenwöhr, Forststraße	Bodenwöhr	43RVV, 8409, 8411, 8412
Bodenwöhr, Gemeindeverwaltung	Bodenwöhr	43RVV, 106, 8409, 8411, 8412
Bodenwöhr, Kaltenbrunn	Bodenwöhr	106, 8409, 8411, 8412
Bodenwöhr, Kriegerdenkmal	Bodenwöhr	43RVV, 106, 8409, 8411, 8412
Bodenwöhr, Nord/Bahnhof	Bodenwöhr	43RVV, 106, 8409, 8411, 8412
Bodenwöhr, Weihersiedlung	Bodenwöhr	43RVV, 106, 8409, 8411, 8412
Bömmerlschlag	Teublitz	41RVV, 141RVV, 8408
Braunsried	Niedermurach	D1
Brensdorf	Stulln	6396, 8404
Bruck, Fischbacher Straße	Bruck i.d.OPf.	43RVV, 106, 8412
Bruck, Friedhof	Bruck i.d.OPf.	43RVV, 106, 8410, 8412
Bruck, Marktplatz	Bruck i.d.OPf.	43RVV, 106, 221, 8410, 8412
Brudersdorf	Nabburg	122, 8404
Brunn	Nittenau	105, 8410
Bubach a. d. Naab	Schwandorf	108, 110, 8410
Bubenhof	Burglengenfeld	605, 8408
Büchelkühn, Am Lenzgraben	Schwandorf	101, 8410
Büchelkühn, ehem. Schule	Schwandorf	101
Büchelkühn, Feuerwehrhaus	Schwandorf	101, 8410
Burglengenfeld, Abzw. Krankenhaus	Burglengenfeld	42RVV, 110RVV, 161, 162, 163, 171
Burglengenfeld, Aldi	Burglengenfeld	166, 167, 168
Burglengenfeld, Alter Stadtweg/Kurt-Schumacher-Str.	Burglengenfeld	162
Burglengenfeld, Am Hirtberg	Burglengenfeld	41RVV, 110RVV, 141RVV
Burglengenfeld, Am Kreuzberg	Burglengenfeld	42RVV, 110RVV
Burglengenfeld, Am Neubruch/Nordgaustr.	Burglengenfeld	161, 162, 163, 171
Burglengenfeld, Am Neubruch/Sonnenstr.	Burglengenfeld	163
Burglengenfeld, Angerstraße	Burglengenfeld	163, 605, 8408
Burglengenfeld, Augustenhof	Burglengenfeld	163, 605, 8408
Burglengenfeld, Augustenstr./Goethestr.	Burglengenfeld	162, 605

B

Haltestellenbezeichnung	Kommune	Linie
Burglengenfeld, Augustenstr./Robert-Schumann-Str.	Burglengenfeld	163, 605, 8408
Burglengenfeld, Bahnhofplatz	Burglengenfeld	163
Burglengenfeld, Beim Klingentor/Goethestr.	Burglengenfeld	163
Burglengenfeld, BRK-Seniorenheim	Burglengenfeld	162, 163
Burglengenfeld, Brunnmühlstr.	Burglengenfeld	163, 8408
Burglengenfeld, Brunnmühlstr. / Naabgasse	Burglengenfeld	163
Burglengenfeld, Dr.-Kurt-Schumacher-Str./Dr.-Schott-Str.	Burglengenfeld	163
Burglengenfeld, Eichenstr./Föhrenweg	Burglengenfeld	163, 605
Burglengenfeld, Elektro Koller	Burglengenfeld	41RVV, 110RVV, 141RVV, 6014, 163
Burglengenfeld, Franz-Marc-Str./Spielplatz	Burglengenfeld	6050
Burglengenfeld, Friedhof	Burglengenfeld	41RVV, 141RVV, 162, 163, 6014
Burglengenfeld, Galgenberg	Burglengenfeld	42RVV, 163
Burglengenfeld, Goethestr./Elektro Bayerl	Burglengenfeld	162, 163
Burglengenfeld, Gymnasium	Burglengenfeld	41RVV, 42RVV, 110RVV, 141RVV, 161, 171, 6014, 6050, 8408
Burglengenfeld, Henri-Goffard-Str./Eichenstr.	Burglengenfeld	162
Burglengenfeld, Holzheimer Str./Bubacher Weg	Burglengenfeld	161, 162, 163, 171
Burglengenfeld, Holzheimer Str./Jet-Tankstelle	Burglengenfeld	163
Burglengenfeld, J.-M.-Fischer-Str.	Burglengenfeld	163, 8408
Burglengenfeld, Joh.-Baptist-Mayer-Str./ Am Alten Stadtweg	Burglengenfeld	163, 8408
Burglengenfeld, Johann-Sebastian-Bach-Str.	Burglengenfeld	163
Burglengenfeld, Jugendzentrum (B 15)	Burglengenfeld	163, 8408
Burglengenfeld, Kapitän-Lehmann-Str.	Burglengenfeld	163
Burglengenfeld, Karl-Weiß-Str.	Burglengenfeld	163
Burglengenfeld, Kettelerstr.10	Burglengenfeld	163
Burglengenfeld, Krankenhaus	Burglengenfeld	163, 166, 167, 8408
Burglengenfeld, Lärchenweg	Burglengenfeld	163
Burglengenfeld, Lena-Christ-Str.	Burglengenfeld	163
Burglengenfeld, Lidl	Burglengenfeld	163
Burglengenfeld, Maxhütter Str.	Burglengenfeld	41RVV, 141RVV, 6014
Burglengenfeld, Max-Reger-Str.	Burglengenfeld	163
Burglengenfeld, Max-Tretter-Str.	Burglengenfeld	163
Burglengenfeld, Max-Tretter-Str./Dr.-Schott-Str.	Burglengenfeld	163, 8408
Burglengenfeld, Meisenweg	Burglengenfeld	163, 8408

B

Haltestellenbezeichnung	Kommune	Linie
Burglengenfeld, Mossendorfer Str. 33	Burglengenfeld	163
Burglengenfeld, Naabbrücke	Burglengenfeld	41RVV, 141RVV, 6050, 163, 8408
Burglengenfeld, Naabtalcenter	Burglengenfeld	163, 166, 167
Burglengenfeld, Naabtalcenter/Sparda-Bank	Burglengenfeld	163
Burglengenfeld, Naabtalpark	Burglengenfeld	41RVV, 42RVV, 141RVV, 163, 171, 6014, 6050
Burglengenfeld, Netto	Burglengenfeld	163, 166, 167
Burglengenfeld, Nordgaustr. / St. Georg-Str.	Burglengenfeld	163
Burglengenfeld, Norma	Burglengenfeld	163, 166, 167, 6050, 8408
Burglengenfeld, Parkstraße	Burglengenfeld	163
Burglengenfeld, Pestalozzistr./Max-Tretter-Str.	Burglengenfeld	163
Burglengenfeld, Pfälzer Str.	Burglengenfeld	42RVV, 163, 6050
Burglengenfeld, Pfälzer Str./Peter-Hubmaier-Str.	Burglengenfeld	163
Burglengenfeld, Pfarrer-Bock-Str.	Burglengenfeld	163
Burglengenfeld, Pfarrheim	Burglengenfeld	6050
Burglengenfeld, Premberger Str.	Burglengenfeld	6050, 8408
Burglengenfeld, Rathaus	Burglengenfeld	41RVV, 110RVV, 141RVV, 163, 166, 167, 6014, 6050
Burglengenfeld, Realschule	Burglengenfeld	42RVV, 110RVV
Burglengenfeld, Reichertberg	Burglengenfeld	166, 171, 8408
Burglengenfeld, REWE-Markt	Burglengenfeld	163, 8408
Burglengenfeld, Richard-Wagner-Str.	Burglengenfeld	163
Burglengenfeld, Richard-Wagner-Str./Händelstr.	Burglengenfeld	163, 605
Burglengenfeld, Rote-Kreuz-Str.	Burglengenfeld	163
Burglengenfeld, Rote-Kreuz-Str./A. d. Wieden	Burglengenfeld	6050
Burglengenfeld, Schmidmühlener Str. 13	Burglengenfeld	163
Burglengenfeld, Sparkasse	Burglengenfeld	41RVV, 42RVV, 110RVV, 141RVV, 163, 166, 167, 6014, 8408
Burglengenfeld, TV-Turnhalle	Burglengenfeld	41RVV, 42RVV, 110RVV, 141RVV, 163, 166, 167
Burglengenfeld, Wilhelm-Busch-Str.	Burglengenfeld	163
Burglengenfeld, Wohlfühlbad Bulmare	Burglengenfeld	163
Burglengenfeld, Wölland	Burglengenfeld	41RVV, 141RVV, 6050

C // D

Haltestellenbezeichnung	Kommune	Linie
Charlottenhof	Schwandorf	106, 8405
Charlottenthal	Stadlern	6296, S1, 8403
Charlottenthal, Abzw.	Stadlern	6296, 8403
Dachelhofen, Abzw.	Schwandorf	41RVV, 8405, 8409, 8410
Dachelhofen, Amselstr.	Schwandorf	101
Dachelhofen, Arnoldstr./BBZ	Schwandorf	101, 8405, 8409
Dachelhofen, Gewerbegebiet/BBZ	Schwandorf	101, 106, 8410
Dachelhofen, Schule/Hallenbad	Schwandorf	101, 8405, 8409, 8410
Damelsdorf	Wernberg-Köblitz	127, 8401
Dauching	Schwandorf	109, 110, 8405
Dautersdorf	Thanstein	D3, 8407
Dautersdorf, Abzw.	Thanstein	2513, 8407
Deindorf b. Wernberg	Wernberg-Köblitz	123, 8401
Deiselkühn, Dorfhäuschen	Schwarzenfeld	6317, 6396, 8405
Demeldorf (Abzw.)	Schwarzhofen	8406
Denglarn	Schwarzhofen	2512, D2, 8406
Dexhof	Burglengenfeld	171, 8408
Diebrunn	Wernberg-Köblitz	123, 6275, 8401
Diendorf, Abzw.	Neunburg vorm Wald	320, 8406
Diendorf, Abzw. Wiesenweg	Nabburg	121, 6273, 8402
Diendorf, Anw. Schmal	Nabburg	6273, 8402
Diendorf, Schwarzes Marterl	Nabburg	121, 122, 6273, 8402
Diepenried	Nittenau	221
Diepenried, Abzw.	Nittenau	285
Diepoltshof	Nabburg	122, 8404
Dietersberg b. Schönsee	Schönsee	6296, 8403
Dietersdorf, alte Station	Schönsee	6296, 8403
Dietersdorf, Ebnet	Schönsee	6296, S1, S6, 8403
Dietersdorf, Kirche	Schönsee	6296, S1, S6, 8403
Dieterskirchen	Dieterskirchen	2512, D1, D2, D3, 8407
Dietldorf, Hauptstraße	Burglengenfeld	171
Dietldorf, Hofmeister	Burglengenfeld	166
Dietldorf, Schloss	Burglengenfeld	166
Dietldorf, Siedlung	Burglengenfeld	166, 171, 8408
Dietstätt	Schwarzach b.Nabburg	6273, 6396, 8405

D // E // F

Haltestellenbezeichnung	Kommune	Linie
Dirnau	Burglengenfeld	6050, 8408
Döllnitz	Wernberg-Köblitz	127
Döllnitz b. Pfreimd (Ort)	Pfreimd	8401
Döllnitz b. Pfreimd (Waaghäuschen)	Pfreimd	8401
Dölnitzmühle (Högerlhof)	Pfreimd	8401
Dürnersdorf	Altendorf	122, 8406
Dürnsricht, Sparkasse	Fensterbach	6315, 6317, 8404
Ebersdorf	Neunburg vorm Wald	2511, 2512, 8411
Eckendorf	Nabburg	121, 122, 8402
Eckendorf, Abzw.	Nabburg	6273, 8402
Egelsried	Neukirchen-Balbini	2514, 8411
Egerhof	Pfreimd	8401
Egidiberg, Abzw.	Schwandorf	108, 110, 8405
Eichlhof	Burglengenfeld	167, 605, 8408
Eigelsberg	Oberviechtach	2512, D1, 8403, 8406, 8407
Eixendorf, West	Neunburg vorm Wald	350, 8406
Enzenried	Neukirchen-Balbini	319, 8411
Erzhäuser, Gasthaus Pöll	Bodenwöhr	43RVV, 8409, 8411
Ettmannsdorf, Am Lettenbuck	Schwandorf	101, 8405
Ettmannsdorf, Blumenstraße	Schwandorf	101, 8409, 8410
Ettmannsdorf, Förderzentrum	Schwandorf	101, 103, 8405, 8409
Ettmannsdorf, Grundschule	Schwandorf	101
Ettmannsdorf, Gschoßmann	Schwandorf	101, 8405, 8409, 8410
Ettmannsdorf, Josef-Hermann-Straße	Schwandorf	101
Ettmannsdorf, Kloster	Schwandorf	101
Ettmannsdorf, Seniorenresidenz	Schwandorf	101, 8410
Ettmannsdorf, Sparkasse	Schwandorf	101, 8405, 8410
Ettmannsdorf, West/Am Vogelherd	Schwandorf	101, 8405, 8409
Etzelhof	Nabburg	122, 8404
Feistelberg	Wernberg-Köblitz	123, 8401
Fischbach, Friedhof	Nittenau	105
Fischbach, Ortsmitte	Nittenau	105, 106, 8410
Flugplatz, Abzw.	Nittenau	43RVV, 106, 8410, 8412
Forsting	Nittenau	43RVV, 228, 8410, 8412
Frauenhof, Abzw.	Teublitz	6013, 8408

F // G

Haltestellenbezeichnung	Kommune	Linie
Fraunberg	Nabburg	122, 8404
Freihöls	Fensterbach	8404, 8405
Freihöls/Lindenlohe	Schwandorf	2511
Friedersdorf	Wernberg-Köblitz	127, 8401
Friedrichshäng, Wendeschleife	Schönsee	6296, S1, S6, 8403
Fronberg, Am Anger/Gärtnerstr.	Schwandorf	6299
Fronberg, Fronberger Str.	Schwandorf	2511, 6299, 6275, 8405, 8409, 8410
Fronberg, Olympiastr./Hannathstr.	Schwandorf	6299, 8405, 8410
Fronberg, Olympiastr./Lohstr.	Schwandorf	6299, 8405
Fronberg, Post	Schwandorf	2511, 6299, 6275
Fronberg, St.-And.-Str./Kirche	Schwandorf	6299, 8409, 8410
Fronhof	Altendorf	133, 6273, 8406
Frotzersricht, gg. Steinmetz Plank	Schwarzenfeld	6396, 8404, 8405
Fuchsberg	Teunz	133, 8403
Fuchsendorf	Pfreimd	125, 8401
Fuchsenhof	Neunburg vorm Wald	2514, 8406
Fuhrn	Neunburg vorm Wald	2511, 8411
Fürsthof	Maxhütte-Haidhof	41RVV, 141RVV, 6014, 8408, 8412
Furthmühle, Abzw.	Schwarzach b.Nabburg	6273, 8402, 8405
Furthmühle, Ort	Schwarzach b.Nabburg	6396, 8402
Gaisthal, Abzw. Bahnhof	Schönsee	6273, 8403
Gaisthal, Ortsmitte	Schönsee	2513, 6273, 8403
Gartenried	Oberviechtach	2505, 2509, 8403
Girnitz b. Nabburg	Nabburg	122, 8402
Girnitz b. Nabburg, Abzw.	Nabburg	6273, 8402
Girnitz b. Schwarzhofen	Schwarzhofen	6273, D2, 8406
Glaubendorf	Wernberg-Köblitz	123, 8401
Gleiritsch	Gleiritsch	125, 8402
Gleiritsch, Hauptstr.	Gleiritsch	11
Gleiritsch, Siedlung	Gleiritsch	11, 8402
Gögglbach	Schwandorf	108, 110, 8410
Goppeltshof	Nittenau	115RVV
Gösselsdorf	Schmidgaden	6317, 8404
Götzenhof	Neunburg vorm Wald	133, 2512, 8406, 8407
Grafenricht	Wackersdorf	8409

G // H

Haltestellenbezeichnung	Kommune	Linie
Grafenricht b. Stulln	Stulln	6275, 6317, 6396, 8404
Grafenricht b. Wackersdorf	Wackersdorf	105
Grain	Schwandorf	108, 110, 8405
Grain, Abzw.	Schwandorf	108, 110, 8405
Greinhof, Abzw.	Burglengenfeld	42RVV, 110RVV, 8408
Guteneck	Guteneck	122, 8402
Gutenfürst	Teunz	133, 8403
Gütenland	Neunburg vorm Wald	320, 8406
Haag (Untere Straße 30 b. Mu.)	Winklarn	8407
Haag b. Muschenried	Winklarn	430, 2513, 6076, 8407
Haag b. Muschenried, Untere Straße 30	Winklarn	6076
Haag b. Schwarzhofen	Schwarzhofen	D2, 8406
Haag b. Schwarzhofen, Abzw.	Schwarzhofen	6273, 8406
Haiderhöf	Nittenau	105, 8410
Hammermühl b. Pertolzhofen	Niedermurach	6273, 8406
Hannamühle	Oberviechtach	2505, 8403
Hansenried	Neukirchen-Balbini	319, 8410, 8411
Hartenricht b. Schmidgaden, Abzw.	Schmidgaden	6315, 6317, 8404
Hartenricht b. Schwandorf	Schwandorf	108, 110
Haselbach, Dirmeier	Schwandorf	108, 110, 8405
Haselbach, Ortsmitte	Schwandorf	108, 110, 8405
Haselbach, Schleicherstr.	Schwandorf	108, 110
Haselhof (Abzw.)	Neukirchen Balbini	8411
Haselhof b. Neukirchen-Balbini	Neukirchen-Balbini	2514
Haselhof b. Perschen	Nabburg	125, 8402
Hauserlohhof	Dieterskirchen	D1
Häuslern, Abzw.	Schwarzhofen	133, 6273, D2, 8406
Hebersdorf b. Thanstein	Thanstein	2513
Heselbach, AH Drexler	Wackersdorf	105, 106, 8409
Heselbach, Besenhard	Wackersdorf	105, 106, 8409
Heselbach, J.-Haydn-Str.	Wackersdorf	105, 8409
Heselbach, Kirche	Wackersdorf	105, 8409
Höchensee	Burglengenfeld	167, 605, 8408
Hof am Regen	Nittenau	43RVV, 8410, 8412
Hof b. Burglengenfeld, Ortsmitte	Burglengenfeld	6050, 8408

H // I // K

Haltestellenbezeichnung	Kommune	Linie
Hof b. Oberviechtach	Oberviechtach	11, 133, 6273, 8403, 8406
Höfen (Abzw.)	Schwarzhofen	8406
Hofenstetten, Abzw.	Neunburg vorm Wald	2512, 8411
Hofenstetten, Kirche	Neunburg vorm Wald	2511, 8411
Höflarn b. Nabburg	Nabburg	121, 122, 8402
Höflarn b. Niedermurach	Niedermurach	133, 8406
Höflarn b. Niedermurach, Staatsstr.	Niedermurach	6273
Högling	Fensterbach	6315, 6317, 8404
Hohenirlach	Schwarzenfeld	2511, 6396, 8405
Hohentreswitz (Pfreimd)	Pfreimd	125, 8401
Hohersdorf	Schmidgaden	6317, 8404
Hohersdorf, Abzw.	Schmidgaden	6315
Holzhaus	Schwandorf	2511
Hub	Burglengenfeld	171, 8408
Ibenthann	Maxhütte-Haidhof	41RVV, 141RVV, 6014, 8408, 8412
Inzendorf	Schmidgaden	6315, 6317, 8404
Irlaching	Schwandorf	8405
Irlbach	Schwandorf	108, 110, 8405
Irrenlohe, Ort	Schwarzenfeld	6317, 6396, 8404, 8405
Jagenried	Neukirchen-Balbini	2514, 8411
Jedesbach	Thanstein	D3, 8407
Jedesbach, Mühle	Thanstein	2513, D3, 8407
Jeding	Fensterbach	6315, 6317, 8404
Johannisberg	Oberviechtach	6076, 8403, 8406, 8407
Johannismühle	Schönsee	6296, 8403
Kadermühle, Abzw.	Schmidgaden	6315, 6317, 8404
Kai	Burglengenfeld	171, 8408
Kaltenthal	Trausnitz	124, 8401
Kaspeltshub	Nittenau	105, 8410
Katharinenthal	Dieterskirchen	2512, 8407
Katharinenthal, Staatsstraße	Dieterskirchen	2512
Katzdorf b. Neunburg v. W.	Neunburg vorm Wald	D2
Katzdorf, Loisnitzer Str.	Teublitz	6013, 8408
Katzdorf, Loisnitzer Straße II	Teublitz	6013, 8408

K

Haltestellenbezeichnung	Kommune	Linie
Katzdorf, Raiffeisenbank	Teublitz	41RVV, 141RVV, 6013
Katzenhüll	Burglengenfeld	171, 8408
Kemnath b. Fuhrn	Neunburg vorm Wald	2511, 8411
Kettnitzmühle	Wernberg-Köblitz	127, 8401
Kiesenberg	Thanstein	D3, 8407
Kirchenbuch	Burglengenfeld	167, 605, 8408
Kitzenried	Neukirchen-Balbini	2514, 8411
Klardorf, Abzw. Bahnhof	Schwandorf	41RVV, 8410
Kleinwinklarn	Neunburg vorm Wald	320
Kleinwinklarn/Unterlangenried	Neunburg vorm Wald	8406
Knölling	Fensterbach	6315, 6317, 8404
Kögl	Schwarzenfeld	6317, 6396, 8404, 8405
Konatsried	Oberviechtach	2513, 8403, 8406, 8407
Kötschdorf	Wernberg-Köblitz	123, 8401
Köttlitz	Trausnitz	124, 8401
Krandorf	Neunburg vorm Wald	6273, 8411
Kreith	Schwandorf	109, 110, 8405
Kreith, Abzw.	Schwandorf	109, 110, 8405
Kröblitz	Neunburg vorm Wald	2513, D3, 8406
Krondorf, Elektro Radlinger	Schwandorf	101, 108, 109, 110, 8409, 8410
Krondorf, Falkenauer Allee	Schwandorf	101, 108, 109, 110, 8405
Krondorf, Grünwald	Schwandorf	101, 109, 110, 8405
Kronstetten, Am Brunnfeld	Schwandorf	105, 8409
Kronstetten, Buchenstr.	Schwandorf	105, 106, 8405, 8410
Kronstetten, Globus	Schwandorf	105, 106, 8405
Kronstetten, Kellermann	Schwandorf	105, 106, 8405, 8409
Kronstetten, Kirche	Schwandorf	105, 106, 8409
Kronstetten, Oichhornwirt	Schwandorf	105, 106, 2512, 8409, 8410
Kronstetten, Spiegler	Schwandorf	105, 106
Krumbach	Schwandorf	108, 110, 8410
Krumlengenfeld	Schwandorf	108, 110, 8410
Kühried	Teunz	133, 8403
Kulmhof	Pfreimd	8401

K // L // M

Haltestellenbezeichnung	Kommune	Linie
Kulz	Thanstein	430, 2513, D3, 8407
Kumpfmühle b. Eckendorf	Nabburg	122
Kuntsdorf	Teublitz	6013
Lampenricht	Gleiritsch	11, 125, 8402
Lamplhof	Burglengenfeld	8408
Lanzenried, Meier	Burglengenfeld	171
Lanzenried, Ort	Burglengenfeld	166, 171, 8408
Laub, Kapelle	Schönsee	6296, S7, 8403
Legendorf	Schmidgaden	6317, 8404
Lengfeld	Neunburg vorm Wald	2511, 8409, 8411
Leonberg, Am Schießlhang	Maxhütte-Haidhof	41RVV, 141RVV, 6014, 8408, 8412
Leonberg, Förderschule	Maxhütte-Haidhof	41RVV, 141RVV, 8408, 8412
Leonberg, Schlossplatz	Maxhütte-Haidhof	41RVV, 141RVV, 6014, 8408, 8412
Lind	Oberviechtach	2513
Lind, Staatsstr.	Oberviechtach	6273, 8403
Lindau, Weiherblasch	Schönsee	S5
Lindau, Zollhaus	Schönsee	S3
Lindenlohe, Abzw.	Schwandorf	6275, 8405
Lindenlohe, Ort	Schwandorf	6275, 8405
Lissenthan	Nabburg	122, 8404
Littenhof	Schmidgaden	6317, 8404
Löffelsberg (Ortsmitte)	Pfreimd	8401
Lohbügl, Abzw.	Nittenau	105
Loisnitz, Autobahnüberführung	Teublitz	141RVV, 6013, 8408
Loisnitz, Glashütte	Teublitz	141RVV, 6013, 8408
Losau	Wernberg-Köblitz	124, 8401
Losau, Kapelle	Wernberg-Köblitz	123, 8401
Luigendorf b. Guteneck	Guteneck	122, 8402
Luigendorf b. Neunburg v. W.	Neunburg vorm Wald	2511, 8411
Machtlwies	Burglengenfeld	171, 8408
Magdalenenthal, Abzw.	Schmidgaden	6315, 8404
Maierhof b. Wernberg-Köblitz	Wernberg-Köblitz	127, 8401
Mallersdorf (Abzw.)	Schwarzhofen	8406
Mantlarn	Niedermurach	D1

M

Haltestellenbezeichnung	Kommune	Linie
Mappach	Bruck i.d.OPf.	43RVV, 221, 8410, 8412
Maxhütte-Haidhof, Bahnhof	Maxhütte-Haidhof	41RVV, 141RVV, 6014, 6032, 8408, 8412
Maxhütte-Haidhof, Einkaufszentrum	Maxhütte-Haidhof	41RVV, 141RVV, 6014, 8408, 8412
Maxhütte-Haidhof, Eisenbahnbrücke	Maxhütte-Haidhof	41RVV, 141RVV, 6014, 8412
Maxhütte-Haidhof, Grundschule	Maxhütte-Haidhof	41RVV
Maxhütte-Haidhof, Gstettenbauer Str.	Maxhütte-Haidhof	41RVV, 141RVV, 6014, 6032, 8408, 8412
Maxhütte-Haidhof, Koppenlohe	Maxhütte-Haidhof	41RVV, 141RVV, 6014, 8408, 8412
Maxhütte-Haidhof, Mittelschule	Maxhütte-Haidhof	6032, 8412
Maxhütte-Haidhof, Rathaus	Maxhütte-Haidhof	41RVV, 141RVV, 6014
Maximilianshof	Guteneck	6273, 8402
Meißenberg	Neunburg vorm Wald	319, 8406
Meldau	Wackersdorf	105, 8409
Mitteraich	Guteneck	122, 8402
Mitteraich, Abzw.	Guteneck	6273, 8402
Mitteraschau	Neunburg vorm Wald	2512, 2513, 8406, 8407
Mitterauerbach	Neunburg vorm Wald	6273, 8411
Mitterlangau	Oberviechtach	2506, 2509, 8403
Mittermurnthal	Neunburg vorm Wald	2513, D3, 8406
Mögendorf	Bruck i.d.OPf.	43RVV, 106, 8410, 8412
Mossendorf	Burglengenfeld	110RVV, 8408
Muckenbach	Nittenau	43RVV, 228, 8410, 8412
Mühlberg	Burglengenfeld	41RVV, 141RVV, 171, 6014, 8408
Münchshofen, Abzw. Uferstraße	Teublitz	141RVV, 6013, 8408
Münchshofen, Brücke	Teublitz	41RVV, 141RVV, 6013
Münchshofen, Brunnenstraße	Teublitz	141RVV, 6013
Münchshofen, Ortsmitte	Teublitz	41RVV, 141RVV, 6013, 8408
Münchshofen, Schloß	Teublitz	6013
Murglhof	Altendorf	8402
Muschenried	Winklarn	350, 430, 2513, 6076, 8407

M // N

Haltestellenbezeichnung	Kommune	Linie
Muschenried, Abzw.	Winklarn	6076, 8407
Naabeck, Brücke	Schwandorf	108, 8410
Naabeck, Spielberg	Schwandorf	108, 110, 8410
Naabsiegenhofen	Schwandorf	108, 110
Nabburg (Volksschule)	Nabburg	8402
Nabburg, Abzw. Krankenhaus	Nabburg	6275, 6317, 8404
Nabburg, Abzw. Rottendorf	Nabburg	6275, 6317
Nabburg, Am Anger/REWE	Nabburg	121, 8402
Nabburg, Am Pfeifferweiher	Nabburg	121, 8402
Nabburg, Äußere Venedig	Nabburg	121, 8402
Nabburg, Austraße/Netto	Nabburg	121, 8402
Nabburg, Bahnhof	Nabburg	121, 122, 124, 125, 6273, 6275, 6317, 8402
Nabburg, Commerzbank	Nabburg	121, 8402
Nabburg, Feuerwehrhaus	Nabburg	121, 8402
Nabburg, Gh. Krone	Nabburg	124, 125, 6275, 8402
Nabburg, Kemnather Str./Talweg	Nabburg	121, 8402
Nabburg, Kirche	Nabburg	121, 8402
Nabburg, Krankenhaus	Nabburg	121, 122
Nabburg, Mittelschule/Altenheim	Nabburg	121, 122, 123, 124, 127, 6273
Nabburg, Naabsteg	Nabburg	121, 8402
Nabburg, Neunburger Str.	Nabburg	6273
Nabburg, Nikolauskirche	Nabburg	121
Nabburg, Pension Ruhland	Nabburg	121
Nabburg, Raiffeisenbank	Nabburg	121, 8402
Nabburg, Realschule	Nabburg	124, 6317
Nabburg, Regbg.Str./Jägerring	Nabburg	121, 8402
Nabburg, Regensburger Str./Diska	Nabburg	121
Nabburg, Schulzentrum	Nabburg	122, 123, 124, 125, 127, 2444, 6273, 6317, 8402
Nabburg, Sparkasse	Nabburg	121, 8402
Nabburg, Unterer Markt	Nabburg	121, 8402
Nabburg, Waldfriedhof	Nabburg	121
Namsenbach	Nabburg	125, 8403

N

Haltestellenbezeichnung	Kommune	Linie
Nefling, Abzw.	Neunburg vorm Wald	350, 8406
Nerping	Nittenau	105
Nessating (Bushaltestelle)	Pfreimd	8401
Neubäu	Nittenau	105, 8410
Neudeck	Thanstein	D3, 8407
Neuenschwand, Zum Goldenen Löwen	Bodenwöhr	106
Neuhaus	Nittenau	105, 8410
Neuhaus, Ost	Nittenau	105, 8410
Neukirchen	Schwandorf	108, 110, 8410
Neukirchen-Balbini	Neukirchen-Balbini	319, 8411
Neukirchen-Balbini, Schule	Neukirchen-Balbini	2514, 8411
Neumurnthal	Neunburg vorm Wald	D3
Neunaigen, Bushaltestelle	Wernberg-Köblitz	127, 8401
Neunaigen, Weiher	Wernberg-Köblitz	127
Neunburg v. W., Amberger Str.	Neunburg vorm Wald	43RVV, 320, 2511, 2512, 2513
Neunburg v. W., Ärztehaus	Neunburg vorm Wald	D2, D3, 8406, 8409, 8411
Neunburg v. W., Berufsschule	Neunburg vorm Wald	2511, 2513, 8406, 8407, 8409, 8411
Neunburg v. W., Evang. Kirche	Neunburg vorm Wald	43RVV, 133, 320, 2511, 2512, 8407, 8409, 8411
Neunburg v. W., Freibad	Neunburg vorm Wald	2512, 8406, 8409, 8411
Neunburg v. W., Gewerbepark	Neunburg vorm Wald	43RVV, 2511, 8409, 8411
Neunburg v. W., Grundschule	Neunburg vorm Wald	2513, 2514, 8407, 8409, 8411
Neunburg v. W., Kröblitzer Str.	Neunburg vorm Wald	2513, 8406, 8407, 8409, 8411
Neunburg v. W., Ost/Stadthalle	Neunburg vorm Wald	43RVV, 319, 320, 350, 2511, 2512, 2513, 8407, 8409, 8411
Neunburg v. W., Schulzentrum	Neunburg vorm Wald	43RVV, 133, 319, 350, 2512, 2513, 8407, 8409, 8411
Neusath	Nabburg	121, 125, 8402
Neuschwand (Zum Goldenen Löwen)	Bodenwöhr	8409, 8411
Niederarling, Abzw.	Schwandorf	109, 110

N // O

Haltestellenbezeichnung	Kommune	Linie
Niederhof b. Burglengenfeld	Burglengenfeld	167, 605, 8408
Niedermurach	Niedermurach	133, 6273, 8406
Niesaß b.Oberviechtach	Oberviechtach	2512, D1, 8403, 8406, 8407
Nittenau, Am Steinhügel	Nittenau	105, 106, 43RVV, 8412
Nittenau, Friedhof	Nittenau	105, 106, 43RVV
Nittenau, Getränke Bock	Nittenau	105, 106, 8412
Nittenau, Gymnasium	Nittenau	43RVV, 105, 106, 115RVV, 221, 228, 285, 8410, 8412
Nittenau, Jahnweg	Nittenau	43RVV, 105, 106, 228
Nittenau, Marktplatz	Nittenau	43RVV, 221, 228, 8410, 8412
Nittenau, Seniorenzentrum	Nittenau	105, 106
Nittenau, Sportplatz	Nittenau	105, 8412
Nittenau, Volksschule	Nittenau	105, 106, 228, 285, 8410, 8412
Nottersdorf	Niedermurach	133, 8406
Nottersdorf, Abzw.	Niedermurach	6273, 8406
Nunzenried	Oberviechtach	2513, 8403, 8406, 8407
Ober-/Untereppenried	Winklarn	2513, 6076, 8407
Oberaich, Abzw.	Guteneck	122, 6273, 8402
Oberaschau	Neunburg vorm Wald	2512, 8406, 8407
Oberauerbach b. Neunburg v.W	Neunburg vorm Wald	8411
Oberbuch, Gh. Graf	Burglengenfeld	167, 605, 8408
Oberhof b. Teublitz	Teublitz	6013
Oberkatzbach	Guteneck	122, 8402
Oberköblitz (Kindergarten)	Wernberg-Köblitz	8401
Oberköblitz (Schule)	Wernberg-Köblitz	8401
Oberköblitz, Brückenstraße	Wernberg-Köblitz	123, 6275, 8401
Oberköblitz, Feistelberger Str.	Wernberg-Köblitz	123
Oberköblitz, Hauptstraße	Wernberg-Köblitz	123, 6275
Oberkonhof	Altendorf	133, 6273, 8406
Oberlangau, Ortsmitte	Oberviechtach	2506, 2509
Oberlangau, Wartehäuschen	Oberviechtach	2506, 8403
Oberlangenried	Neunburg vorm Wald	320

O / / P

Haltestellenbezeichnung	Kommune	Linie
Obermainsbach	Nittenau	43RVV, 8410, 8412
Obermurach	Oberviechtach	D1, 8403, 8406, 8407
Obermurach, Abzw.	Oberviechtach	133, 6273, D1, 8403, 8406, 8407
Oberndorf b. Wernberg-Köblitz	Wernberg-Köblitz	127, 8401
Oberpfreimd	Pfreimd	124, 8401
Obersteinbach b. Nabburg	Nabburg	122, 2444, 8404
Oberviechtach (Altes Landratsamt)	Oberviechtach	8403
Oberviechtach (Bezirksamt)	Oberviechtach	8407
Oberviechtach, Am Schießanger	Oberviechtach	11, 2512, 6076, 6273, 8403, 8406, 8407
Oberviechtach, Berufsfachschule	Oberviechtach	2505, 2506, 6273, 8403, 8406, 8407
Oberviechtach, Bezirksamtstr.	Oberviechtach	11, 2505, 2506, 2509, 6076, 8406
Oberviechtach, BFS/Apotheke	Oberviechtach	2512, 2513, 6076, 8407
Oberviechtach, Dr.-Eisenb.-Schule	Oberviechtach	6076, 6273
Oberviechtach, Gymnasium	Oberviechtach	2513, 6076, 6273, 8403, 8407
Oberviechtach, Hütgraben	Oberviechtach	6273
Oberviechtach, Kaserne	Oberviechtach	2505, 2506, 2509, 6273, 8403
Oberviechtach, Krankenhaus	Oberviechtach	11, 8403, 8406, 8407
Oberviechtach, Marktplatz	Oberviechtach	D1, 8403, 8407
Oberviechtach, Schulzentrum	Oberviechtach	11, 133, 2505, 2506, 2509, 2512, 8407
Oberwarnbach	Schwarzach b.Nabburg	6273, 6396, 8402, 8405
Oberwarnbach/Altfalter, Abzw.	Schwarzach b.Nabburg	6273, 8402
Oberweihern	Pfreimd	124, 8401
Öd b. Schwarzach	Schwarzach bei Nabburg	8402
Öd b. Schwarzach, Abzw.	Schwarzach bei Nabburg	6273, 6396, 8402
Ödgartenhof	Dieterskirchen	D3
Ödmiesbach	Teunz	133, 8403
Oed	Nittenau	105
Oed, Abzw. Spandlhof	Nittenau	105, 8410
Pamsendorf	Pfreimd	125, 8401
Passelsdorf	Nabburg	122, 8404

P

Haltestellenbezeichnung	Kommune	Linie
Pechmühle	Bodenwöhr	43RVV, 8409, 8411
Penting	Neunburg vorm Wald	2514, 8411
Penting, Abzw.	Neunburg vorm Wald	43RVV, 8409, 8411
Perschen	Nabburg	124, 125, 6275, 8402
Perschen, Am Bad	Nabburg	121, 8402
Perschen, Neusather Str.	Nabburg	121
Pertolzhofen	Niedermurach	133, 6273, 8406
Pettendorf	Neunburg vorm Wald	D2, 8406
Pfreimd (Altenheim)	Pfreimd	8401
Pfreimd (Hohe Straße - Einmündung Ulmenweg)	Pfreimd	8401
Pfreimd (Kaserne)	Pfreimd	8401
Pfreimd (Volksschule)	Pfreimd	8401
Pfreimd, Abzw. Ringstraße	Pfreimd	6275, 8401
Pfreimd, Galli	Pfreimd	124, 6275, 8401
Pfreimd, Iffelsdorf	Pfreimd	124, 8401
Pfreimd, Kriegerdenkmal	Pfreimd	124, 125, 6275, 8401
Pfreimd, Mittelschule	Pfreimd	124, 125
Pfreimd, Sudetenstr.	Pfreimd	124, 8401
Pfreimd, Volksfestplatz	Pfreimd	124, 8401
Pfreimd, Wernberger Str.	Pfreimd	6275, 8401
Pfreimd, Wernberger Str./Tännesberger Str.	Pfreimd	124
Pilchau/B22	Gleiritsch	8402
Pilsheim, Bushaltestelle	Burglengenfeld	167, 605, 8408
Pilsheim, Meier	Burglengenfeld	167
Pilsheim, Ortseingang	Burglengenfeld	167
Pingarten, Abzw.	Bodenwöhr	43RVV, 8409, 8411
Pirk b. Oberviechtach	Oberviechtach	2506, 2509, 8403
Pirkensee	Maxhütte-Haidhof	42RVV, 141RVV, 8408, 8412
Pirkhof, Abzw.	Oberviechtach	6273, 8403
Pirkhof, Ruhland	Oberviechtach	2505, 2509, 8403
Pirkhof, Wartehäuschen	Oberviechtach	2505, 2506, 2509, 8403
Pischdorf	Guteneck	122, 8402
Pissau, Abzw.	Neunburg vorm Wald	43RVV, 8409, 8411
Pistlwies, Biller	Burglengenfeld	167

P / / R

Haltestellenbezeichnung	Kommune	Linie
Pistlwies, Bushaltestelle	Burglengenfeld	167
Pistlwies, Ortsmitte	Burglengenfeld	6050, 8408
Plattenhof, Bushaltestelle	Burglengenfeld	166, 171, 8408
Plechhammer	Oberviechtach	2505, 2506, 2509, 8403
Poggersdorf	Neunburg vorm Wald	2514, 8406
Polster	Schönsee	S5
Pondorf	Winklarn	6273, 8407
Ponholz, Gasthof Alte Post	Maxhütte-Haidhof	41RVV, 42RVV, 141RVV, 6014, 8408, 8412
Ponholz, Gasthof Söllner	Maxhütte-Haidhof	42RVV, 141RVV, 8408, 8412
Ponholz, Industriepark	Maxhütte-Haidhof	41RVV, 42RVV, 141RVV, 6014, 8408, 8412
Ponholz, Siedlung	Maxhütte-Haidhof	41RVV, 141RVV, 6014, 8408, 8412
Pöpplhof	Burglengenfeld	167, 605, 8408
Pottenhof	Dieterskirchen	D3, 8407
Pottenhofermühle	Dieterskirchen	D3
Pottenstetten, Kirche	Burglengenfeld	41RVV, 141RVV, 6014, 6050, 8408
Prackendorf	Dieterskirchen	2512, D3, 8407
Preißhof	Weiding	6273, 6296, S4
Preißhof (Abzw.)	Weiding	8403
Premberg, Am Haferbründl	Teublitz	141RVV, 6013
Premberg, Brücke	Teublitz	141RVV, 6013
Premberg, Wh	Teublitz	6013, 8408
Pretzabruck, Milchbank	Schwarzenfeld	6273, 6275, 6396, 8405
Pullenried, Brandhäuser	Oberviechtach	2506, 2509, 8403
Pullenried, Ortsmitte	Oberviechtach	133, 2505, 2506, 2509
Rackenthal, Abzw.	Schönsee	2513, 6273, 8403
Raffach b. Sonnenried	Schwarzenfeld	2511, 6396, 8405
Raffach b. Sonnenried, Glöcklhof	Schwarzenfeld	6396, 8405
Ragenhof	Nabburg	8404
Raggau	Schwarzhofen	D2
Rappenberg	Pfreimd	125, 8401

R / / S

Haltestellenbezeichnung	Kommune	Linie
Rappenbügl (Grundschule)	Maxhütte-Haidhof	8408, 8412
Rappenbügl (Kirche)	Maxhütte-Haidhof	8408, 8412
Rattenberg b. Wernberg-Köblitz	Wernberg-Köblitz	123, 8401
Rauberweiherhaus	Wackersdorf	106
Reichertsmühle	Niedermurach	11, 8406
Reisach b. Trausnitz	Trausnitz	124, 8401
Reuting	Nittenau	105, 8410
Richt b. Schwandorf, Ortsmitte	Schwandorf	109, 110
Richt b. Schwandorf, Siedlung	Schwandorf	109, 110, 8405
Richt b. Schwarzach	Schwarzach b.Nabburg	6273, 6396, 8405
Roding	Maxhütte-Haidhof	141RVV, 8412
Roding, Abzw.	Maxhütte-Haidhof	42RVV, 8408, 8412
Rosenhof, Holzniederlage	Schönsee	2513, 6273, 8403
Rosenthal, Gasthaus	Schönsee	2513, 6273
Rosenthal, Hs.Nr. 3	Schönsee	6273, 8403
Roßbach, Abzw.	Maxhütte-Haidhof	41RVV, 141RVV, 6014, 8412
Roßbergeröd	Maxhütte-Haidhof	141RVV, 8412
Roßbergeröd, Abzw.	Maxhütte-Haidhof	42RVV, 8408, 8412
Rottendorf b. Niedermurach	Niedermurach	11, 8406
Rottendorf b. Schmidgaden	Schmidgaden	6315, 6317, 8404
Saaß	Burglengenfeld	605, 8408
Saaß, Kreisstraße	Burglengenfeld	41RVV, 141RVV, 6014, 8408
Saltendorf b. Unterköblitz	Wernberg-Köblitz	127, 8401
Saltendorf, Getränke Hausler	Teublitz	141RVV, 8408
Saltendorf, Hauptstraße	Teublitz	41RVV, 141RVV, 8408
Saltendorf, Schule	Teublitz	6013
Säulnhof	Stulln	6317, 6396, 8404
Schiltern	Wernberg-Köblitz	123, 8401
Schirmdorf, Abzw.	Altendorf	6273, 8402
Schmalhof b. Wernberg	Wernberg-Köblitz	127, 8401
Schmidgaden, Lohgraben	Schmidgaden	6315, 6317, 8404
Schmidgaden, Metzgerei Götz	Schmidgaden	6315, 6317, 8404
Schmidgaden, Obere Dorfstraße	Schmidgaden	6315, 6317, 8404
Schmidgaden, Tevo	Stulln	6317, 8404

S

Haltestellenbezeichnung	Kommune	Linie
Schneeberg	Winklarn	2513, 6273, 8407
Schömersdorf	Teunz	11, 8403
Schömersdorf, Abzw.	Niedermurach	6273
Schönau b. Schwarzhofen	Schwarzhofen	133, 6273, D2
Schöngras, Abzw.	Bruck i.d.OPf.	43RVV, 106, 8410, 8412
Schönsee, Abzw. Lindau	Schönsee	6296, 8403
Schönsee, Aschabrücke	Schönsee	2513, 6273, 8403
Schönsee, Aussiedlerhof Utz	Schönsee	6273, 8403
Schönsee, Fa. Weinfurtner	Schönsee	2513, 6273, 8403
Schönsee, Haberl	Schönsee	6273, 6296, 8403
Schönsee, Kirche	Schönsee	S5, 8403
Schönsee, Rathaus/Post	Schönsee	2513, 6273, 6296, S1, S3, S4, S5, S6, S7, 8403
Schönsee, Schule	Schönsee	6296
Schönsee, Zinkl	Schönsee	6273, 8403
Schönthan b. Oberviechtach	Oberviechtach	2513, 6273, 8403
Schwaig b. Schwarzenfeld	Schwarzenfeld	8405
Schwand b. Schönsee	Schönsee	6296, S7, 8403
Schwand, Sägewerk Utz	Schönsee	6296, 8403
Schwandorf (Am Sitzenhof)	Schwandorf	8405
Schwandorf (Am Vogelherd)	Schwandorf	101,8405, 8409
Schwandorf (Brunnfeld)	Schwandorf	105,8409
Schwandorf, Osserstraße	Schwandorf	102,8409
Schwandorf (Seniorenresidenz)	Schwandorf	101,841
Schwandorf, Adenauer Brücke	Schwandorf	41RVV, 8405, 8409
Schwandorf, Agentur für Arbeit	Schwandorf	102, 105, 106, 108, 109, 110
Schwandorf, Am Lettenbuck	Schwandorf	101,8405
Schwandorf, An der Schwefelquelle	Schwandorf	102, 8405, 8409
Schwandorf, Aussiger-/Dresdner Str.	Schwandorf	101, 8405, 8409
Schwandorf, Aussiger-/Regensb. Str.	Schwandorf	101
Schwandorf, Bäckerei Scherl	Schwandorf	101, 105, 106, 108, 109, 110, 6275
Schwandorf, Bahnhof	Schwandorf	41RVV, 101, 102, 103, 104, 105, 106, 108, 109, 110, 2511, 2512, 6275, 6299, 8405, 8409, 8410

S

Haltestellenbezeichnung	Kommune	Linie
Schwandorf, Behringerstr.	Schwandorf	102, 105, 8405, 8409
Schwandorf, Bellstr./Kolping	Schwandorf	101
Schwandorf, Betriebshof Schmid	Schwandorf	101
Schwandorf, Breitschaft	Schwandorf	101
Schwandorf, Daimler-/Herbststr.	Schwandorf	101
Schwandorf, Egelseer-/Dresdner Str.	Schwandorf	101
Schwandorf, Einkaufszentrum	Schwandorf	8405, 8409
Schwandorf, Erlebnisbad/Oberpfalzhalle	Schwandorf	105, 106, 8405, 8410
Schwandorf, Familienkasse	Schwandorf	102
Schwandorf, Finanzamt/Einkaufszentrum	Schwandorf	41RVV, 102, 105, 106, 110
Schwandorf, Fischseestr.	Schwandorf	101, 8409
Schwandorf, Fraunhofer-/Keplerstraße/BRK	Schwandorf	101, 8409
Schwandorf, Friedhof/Parkplatz	Schwandorf	102
Schwandorf, Frühlingstr.	Schwandorf	101, 8405
Schwandorf, Gibachtstr.	Schwandorf	102, 8405, 8409
Schwandorf, Glätzlstr./Berufsschule	Schwandorf	102, 104, 2511, 2512
Schwandorf, Globus	Schwandorf	105,8405
Schwandorf, Goethe-/Karmelitenstraße	Schwandorf	102, 105
Schwandorf, Grillparzerplatz	Schwandorf	102, 8409
Schwandorf, Herbst-/Industriestr./Kolping	Schwandorf	101
Schwandorf, Hochrain/Edisonstr.	Schwandorf	101, 8409, 8410
Schwandorf, Hochrain/Im Freihöfl	Schwandorf	101
Schwandorf, Hoher Bogen/Tierzuchtzentrum	Schwandorf	102
Schwandorf, Industrie-/Gutenbergstr.	Schwandorf	101
Schwandorf, Krankenhaus	Schwandorf	102, 105, 8410
Schwandorf, Kreuzbergring/Osserstr.	Schwandorf	102
Schwandorf, Kreuzbergring/Uhlandstr.	Schwandorf	102
Schwandorf, Kreuzbergring/Winterbergstr.	Schwandorf	102
Schwandorf, Kreuzbergschule	Schwandorf	102
Schwandorf, Landratsamt	Schwandorf	102, 105, 106, 2512
Schwandorf, Libourne-Allee/Hochrain	Schwandorf	103
Schwandorf, Lindenschule	Schwandorf	103
Schwandorf, Marktplatz	Schwandorf	102, 105, 106, 108, 109, 110, 6275, 6299, 8410

S

Haltestellenbezeichnung	Kommune	Linie
Schwandorf, Max-Planck-Straße	Schwandorf	101
Schwandorf, Naabuferstraße	Schwandorf	101, 102, 105, 106, 108, 109, 110, 2511, 6275, 6299, 8409
Schwandorf, Nabaltec	Schwandorf	101
Schwandorf, Rathaus	Schwandorf	102, 8405, 8409
Schwandorf, Regensburger Str./Baumarkt	Schwandorf	101
Schwandorf, Rgbg. Str./BRK	Schwandorf	41RVV, 101
Schwandorf, Röntgenstr.	Schwandorf	102, 105, 8409
Schwandorf, Sandstraße/Gymnasium	Schwandorf	41RVV, 101, 102, 105, 106, 108, 109, 110, 2511, 2512, 6275
Schwandorf, Schenkendorffstr.	Schwandorf	102, 8409
Schwandorf, Schützenheim	Schwandorf	102, 105, 106, 8409
Schwandorf, Senefelderstr.	Schwandorf	102, 8409
Schwandorf, Steinberger Str./Einkaufszentrum	Schwandorf	102, 8410
Schwandorf, Vitalzentrum	Schwandorf	102, 8409
Schwandorf, Wendelinplatz	Schwandorf	41RVV, 102, 105, 106, 108, 109, 110
Schwandorf, Wilhelm-Busch-Str.	Schwandorf	102, 8405
Schwarzach b. Stadlern, Grenzübergang	Stadlern	6296, 8403
Schwarzach b. Stadlern, Jacklberg	Stadlern	6296, 8403
Schwarzach b. Stadlern, Ortsmitte	Stadlern	6296, S1, 8403
Schwarzach, Bahnhof	Schwarzach b.Nabburg	6273, 8402
Schwarzach, Kreuz	Schwarzach b.Nabburg	6273, 6396
Schwarzach, Unterauerb.Str.12	Schwarzach b.Nabburg	6396, 8402
Schwarzberg	Wernberg-Köblitz	123, 8401
Schwarzeneck	Schwarzhofen	D2, 8406
Schwarzenfeld (Opf) Bahnhof	Schwarzenfeld	8405
Schwarzenfeld, Bahnbrücke	Schwarzenfeld	6275, 6317, 8404, 8405
Schwarzenfeld, Buchtalweg	Schwarzenfeld	6275, 6317, 8404
Schwarzenfeld, Einkaufszentrum	Schwarzenfeld	6275, 6396, 8404, 8405
Schwarzenfeld, Fa. Axtmann	Schwarzenfeld	6275, 8404, 8405
Schwarzenfeld, Hallenbad	Schwarzenfeld	6396, 8404, 8405
Schwarzhofen	Schwarzhofen	133, 2512, 6273, D2, 8406

S / / T

Haltestellenbezeichnung	Kommune	Linie
See	Burglengenfeld	110RVV, 8408
Seebarn	Neunburg vorm Wald	320, 8406
Siegelsdorf b. Altendorf	Altendorf	133, 6273, 8406
Silbermühle	Dieterskirchen	D3
Söllitz	Trausnitz	124, 8401
Sonnenried	Schwarzenfeld	2511, 6396, 8405
St. Hubertus	Nittenau	43RVV, 106, 8410, 8412
Stadlern (Kirchplatz)	Stadlern	8403
Stadlern, Abzw. Waldhäuser	Stadlern	6296, S1
Stadlern, Schule	Stadlern	6296, S1, 8403
Stadlern, Skizentrum	Stadlern	6296, S1, 8403
Stefling	Nittenau	43RVV, 8410, 8412
Stefling, Überfuhr	Nittenau	43RVV, 8410, 8412
Stein b. Pfreimd	Pfreimd	124, 8401
Steinberg am See (Oder)	Steinberg am See	8410
Steinberg, Rathaus	Steinberg am See	105, 8410
Steinberg, Reutinger Weg	Steinberg am See	105
Steinberg, Sportplatz	Steinberg am See	105
Steinberg, Steinbruchstr.	Steinberg am See	105, 8410
Stetten	Neunburg vorm Wald	320, 8406
Stocka b. Teublitz	Teublitz	6013, 8408
Stockarn	Neunburg vorm Wald	350, 8406
Straß	Burglengenfeld	171
Strieglhof	Maxhütte-Haidhof	141RVV, 8412
Stulln, Am Berg	Stulln	6275, 6317, 8404
Stulln, Hauptstraße	Stulln	6275, 6317, 8404
Stulln, Schule	Stulln	6396, 8404
Stulln, Vogelherd	Stulln	6396, 8404
Tannermühle	Oberviechtach	2506, 2509, 8403
Tännesried	Thanstein	2513, D3, 8407
Tännesried, Abzw.	Thanstein	2513
Tauchersdorf	Nabburg	125, 8402
Teublitz, Hugo-Geiger-Sdl.	Teublitz	141RVV, 6013, 6032, 8408
Teublitz, Kindergarten	Teublitz	6013, 8408

T // U

Haltestellenbezeichnung	Kommune	Linie
Teublitz, Nord	Teublitz	41RVV, 141RVV, 8408
Teublitz, Rathaus	Teublitz	41RVV, 141RVV, 8408
Teublitz, Schule	Teublitz	41RVV, 6013, 6032, 8408
Teunz	Teunz	11, 133, 6273, 8403
Teunz, Siedlung	Teunz	11, 133, 6273, 8403
Thann, Abzw.	Neunburg vorm Wald	320, 8406
Thanstein	Thanstein	430, 2513, D3, 8407
Tiefenhof	Nittenau	105, 8410
Traunricht	Schwarzenfeld	6275, 6396, 8405
Trausnitz	Trausnitz	8401
Trausnitz, FF-Haus	Trausnitz	124
Trausnitz, Schule	Trausnitz	124, 8401
Trefnitz	Guteneck	122, 8402
Trefnitz, Abzw.	Guteneck	6273, 8402
Treidling	Nittenau	43RVV, 228, 8412
Trichenricht b.Guteneck	Guteneck	122, 6273, 8402
Trisching, Am Bach	Schmidgaden	6315, 6317, 8404
Trisching, Schule	Schmidgaden	6315, 6317, 8404
Trisching, Ziegelhütte	Schmidgaden	6315, 6317, 8404
Trossau	Altendorf	6273, 8402, 8406
Trumling	Nittenau	221, 285
Uckersdorf	Schwarzhofen	D2
Unteraich b. Guteneck	Guteneck	122, 6273, 8402
Unteraschau	Neunburg vorm Wald	2512, 8406, 8407
Unterauerbach	Schwarzach b.Nabburg	6273, 6396, 8402
Unterkatzbach	Guteneck	122, 8402
Unterköblitz, Bgm.-Unsicker-Str.	Wernberg-Köblitz	127
Unterköblitz, Feistelholz	Wernberg-Köblitz	127, 8401
Unterköblitz, Fischberg	Wernberg-Köblitz	127, 8401
Unterköblitz, Gemeinde	Wernberg-Köblitz	127, 8401
Unterköblitz, Schule	Wernberg-Köblitz	123, 127
Unterköblitz, Sportplatz	Wernberg-Köblitz	123, 6275
Unterlangau	Oberviechtach	2506, 2509, 8403
Unterlangenried	Neunburg vorm Wald	319, 32
Untermainsbach	Nittenau	43RVV, 8410, 8412

U // V // W

Haltestellenbezeichnung	Kommune	Linie
Untermurnthal	Neunburg vorm Wald	D3
Untersdorf	Burglengenfeld	41RVV, 141RVV, 166, 171, 6014, 8408
Untersteinbach, Kriegerdenkmal	Pfreimd	124, 8401
Verau	Maxhütte-Haidhof	141RVV, 8408, 8412
Voggendorf	Niedermurach	11, 8406
Wackersdorf, Alberndorf/B85	Wackersdorf	105, 106, 2512, 8409
Wackersdorf, Föhrenstr.	Wackersdorf	105, 106, 8409
Wackersdorf, Friedhof	Wackersdorf	105, 106, 8409
Wackersdorf, Fronberger Str.	Wackersdorf	105, 106
Wackersdorf, Industriegebiet	Wackersdorf	2512, 8409
Wackersdorf, Industriegebiet/BMW	Wackersdorf	106, 8409
Wackersdorf, Industriegebiet/Fa. Wilden	Wackersdorf	106, 8409
Wackersdorf, Industriegebiet/Kart-Bahn	Wackersdorf	106
Wackersdorf, Lärchenstr.	Wackersdorf	106, 8409
Wackersdorf, Marktplatz	Wackersdorf	105, 106, 8409
Wackersdorf, Post	Wackersdorf	105, 106
Wackersdorf, Schule	Wackersdorf	2512, 8409
Wagnern	Niedermurach	D1, 8406
Wagnern, Abzw.	Schwarzhofen	2512, 8406
Waldesruh	Schönsee	6273, 8403
Waldgut b. Nittenau	Nittenau	285
Waldhäuser	Stadlern	6296, S1, 8403
Waldheim b. Steinberg	Steinberg am See	105, 8410
Waltenhof	Schwandorf	108, 110, 8410
Warmersdorf, Schulbushaltest.	Bodenwöhr	105, 8409, 8411
Warnthal	Neunburg vorm Wald	2512, 8406, 8407
Weberhäuser, Ortsmitte	Schönsee	6296, S1, S6, 8403
Wechsel	Nittenau	43RVV, 228, 8412
Weichelau	Dieterskirchen	D1, 8407
Weidenthal	Guteneck	122, 8402
Weidenthal, Abzw.	Guteneck	6273, 8402
Weiding	Weiding	S4
Weiding b. Schwarzach, Ortsmitte	Schwarzach b.Nabburg	6273, 6396, 8405
Weiding, Kriegerdenkmal	Weiding	410, 6273, 6296, 8403
Weiherdorf (Buchtalstr.)	Teublitz	8408

W

Haltestellenbezeichnung	Kommune	Linie
Weiherdorf, Ort	Teublitz	141RVV, 6013, 8408
Weiherhäusl b. Teunz	Teunz	133, 8403
Weihermühle	Thanstein	D3
Weihern b. Pfreimd	Pfreimd	124, 8401
Weihersdorf, Buchtalstraße	Teublitz	141RVV, 6013
Weislitz	Dieterskirchen	D3, 8407
Wenigrötz	Neunburg vorm Wald	2514
Wernberg (Abzw. Bgm.-Unsicker-Str.)	Wernberg-Köblitz	8401
Wernberg (Weidener Straße)	Wernberg-Köblitz	8401
Wernberg, Abzw. Weiherner Weg	Wernberg-Köblitz	6275
Wernberg, Bahnhof	Wernberg-Köblitz	123, 127, 6275, 8401
Wernberg, Gh. Hennerloch	Wernberg-Köblitz	123, 6275
Wernberg, Jugendheim	Wernberg-Köblitz	123
Wernberg, Kindergarten	Wernberg-Köblitz	123, 127
Wernberg, Nürnberger Str.	Wernberg-Köblitz	6275, 8401
Wernberg, Regensburger Str./Parkplatz	Wernberg-Köblitz	123, 8401
Wernberg-Köblitz (Feistelberger Str.)	Wernberg-Köblitz	8401
Werneröd	Oberviechtach	2505, 2509
Wiefelsdorf	Schwandorf	108, 110, 8410
Wiesensüß	Nabburg	125, 8402
Wildeppenried	Oberviechtach	133, 2505, 2509, 8403
Wildstein	Teunz	133, 8403
Willhof, Ort	Altendorf	6273, 8402
Windmais, Unterführung	Bodenwöhr	43RVV, 8409, 8411
Windpaißing b. Nabburg	Nabburg	122, 2444, 8404
Winkerling	Maxhütte-Haidhof	141RVV, 8408, 8412
Winklarn, B22	Winklarn	2513, 8407
Winklarn, Marktplatz	Winklarn	430, 2513, 6076, 8407
Witzlarn, Gh. Kleindienst	Burglengenfeld	167, 605, 8408
Wohlfest	Fensterbach	6317, 8404
Wolfring	Fensterbach	6315, 6317, 8404
Wolfringmühle	Fensterbach	6315, 6317, 8404
Wolfsbach b. Nabburg	Schmidgaden	6317, 8404
Wölsendorf	Schwarzach b.Nabburg	6273, 6396, 8402, 8405

W // Z

Haltestellenbezeichnung	Kommune	Linie
Woppenhof	Wernberg-Köblitz	123, 8401
Wundsheim	Neunburg vorm Wald	8411
Wutzelskühn	Neunburg vorm Wald	2514, 8411
Zangenstein	Schwarzhofen	133, 6273, D2
Zangenstein, Abzw. Ort	Schwarzhofen	6273, 8406
Zeinried	Teunz	133
Zeinried, B22	Teunz	11, 8403
Zeitlarn b. Neunburg v. W.	Neunburg vorm Wald	320, 8406, 8407, 8409, 8411
Ziegelhäuser (Bushaltestelle)	Pfreimd	8401
Ziegelhütte b. Burglengenfeld	Burglengenfeld	171
Ziegelhütte b. Maxhütte-Haidhof	Maxhütte-Haidhof	141RVV, 8408, 8412
Ziegelhütte b. Thanstein	Thanstein	2513, D3, 8407
Zielheim, Gasthof Weiß	Schwandorf	41RVV
Zielheim, Weidenweg	Schwandorf	41RVV, 8410
Zilchenricht	Schwarzenfeld	6396, 8405

11 OBERVIECHTACH – TÄNNESBERG – LEUCHTENBERG – WEIDEN ➤ 11

Wies Faszinatour GmbH & Co. KG // Oskar-von-Miller-Str. 14 // 92637 Weiden // Telefon: 0961 670320

	Montag-Freitag																	Samstag	
Verkehrsbeschränkung und Anmerkungen		8	8	9	8	8		8	9	8	8	8	8	8	9	8			
Oberviechtach/Am Schießanger			6:28	6:28			8:26		12:35		13:02	14:02	15:02	16:02	16:20	17:19		7:45	
Oberviechtach/Bezirksamtstr.			6:30	6:30			8:28		12:37		13:04	14:04	15:04	16:04	16:22	17:21		7:47	
Oberviechtach/Schulzentrum										12:52	13:07	14:07	15:07	16:07					
Oberviechtach/Krankenhaus			6:31	6:31			8:29		12:38		13:08	14:08	15:08	16:08	16:23	17:22		7:48	
Hof			6:32	6:32			8:30		12:39		13:09	14:09	15:09	16:09	16:24	17:23		7:49	
Teunz/Siedlung			6:33	6:33			8:31		12:40	12:57	13:10	14:10	15:10	16:10	16:25	17:24		7:50	
Teunz/Ort			6:34	6:34			8:32		12:41	12:58	13:11	14:11	15:11	16:11	16:26	17:25		7:51	
Zeinried/B22			6:37	6:37			8:35											7:54	
Pilchau/B22				6:40															
Reichertsmühle									12:44		13:14	14:14	15:14 X	16:14	16:29	17:28 X			
Voggendorf									12:45		13:15	14:15	15:15 X	16:15	16:30	17:29 X			
Rottendorf									12:47		13:17	14:17	15:17 X	16:17	16:32	17:31 X			
Schömersdorf									12:49		13:19	14:19	15:19	16:19	16:34	17:33 X			
Gleiritsch/Siedlung									12:53		13:23	14:23	15:23	16:23	16:38	17:37 X			
Gleiritsch/Hauptstr.							8:39		12:54		13:24	14:24	15:24	16:24	16:39	17:38 X		7:58	
Bernhof							8:40		12:55		13:25	14:25	15:25	16:25	16:40	17:39 X		7:59	
Lampenricht							8:41		12:56		13:27	14:27	15:27	16:27	16:42	17:41 X		8:00	
Pilchau/Ort			6:40																
Schnegelmühle			6:41	6:41			8:42		12:57		13:28	14:28	15:28	16:28	16:43	17:42 X		8:01	
Tännesberg/Schützenheim	5:45		6:43	6:43			8:44		12:59		13:30	14:30	15:30	16:30	16:45	17:44 X	18:51	8:03	
Tännesberg	5:46		6:44	6:44			8:45		13:00		13:31	14:31	15:31	16:31	16:46	17:45 X	18:51	8:04	
Großenschwand	5:48		6:46	6:46			8:47		13:02		13:33	14:33	15:33	16:33	16:48		18:52	8:06	
Kleinschwand Weg	5:50		6:48	6:48			8:49		13:04		13:35	14:35	15:35	16:35	16:50		18:53	8:08	
Woppenrieth	5:51		6:49	6:49			8:50		13:05		13:36	14:36	15:36	16:36	16:51		18:54	8:09	
Fischerhammer	5:52		6:50	6:50			8:51		13:06		13:37	14:37	15:37	16:37	16:52		18:55	8:10	
Döllnitz/B22	5:53		6:51	6:51			8:52		13:07		13:38	14:38	15:38	16:38	16:53		18:56	8:11	
Bernrieth	5:54		6:52	6:52			8:53		13:08		13:39	14:39	15:39	16:39	16:54		18:57	8:12	
Döllnitz/Ort		6:47																	
Wittschau		6:50																	
Straßenkreuzung	5:55		6:53	6:53			8:54		13:10		13:40	14:40	15:40	16:40	16:55		18:57	8:13	
Wieselrieth	5:56	6:52	6:54	6:54			8:55		13:11		13:41	14:41	15:41	16:41	16:56		18:58	8:14	
Leuchtenberg/Ringelbrunnen	5:58	6:54		6:56		7:57	8:57	10:57	13:13		13:43	14:43	15:43	16:43	16:58		19:00	8:16	12:17
Leuchtenberg/Turner Weg	5:59	6:55		6:57		7:58	8:58	10:58	13:14		13:44	14:44	15:44	16:44	16:59		19:01	8:17	12:18
Leuchtenberg/B22			6:56																
Leuchtenberg/Ort	6:01	6:57		6:59		8:00	9:00	11:00	13:16		13:46	14:46	15:46	16:46	17:01		19:02	8:19	12:20
Leuchtenberg/Jugendherberge	6:02	6:58		7:00		8:01	9:01	11:01	13:17		13:47	14:47	15:47	16:47	17:02		19:03	8:20	12:21
Sargmühle	6:04		7:00	7:02		8:03	9:03	11:03	13:19		13:49	14:49	15:49	16:49	17:04		19:05	8:22	12:23
Burgmühle	6:05		7:01	7:03		8:04	9:04	11:04	13:20		13:50	14:50	15:50	16:50	17:05		19:06	8:23	12:24
Michldorf/B22	6:06	7:02	7:02	7:04		8:05	9:05	11:05	13:21		13:51	14:51	15:51	16:51	17:06		19:07	8:24	12:25
Irchenrieth/Spielplatz	6:08	7:04		7:06	7:12	8:07	9:07	11:07	13:23		13:53	14:53	15:53	16:53	17:08		19:09	8:26	12:27
Irchenrieth/Grohmann	6:08	7:04		7:06	7:13	8:07	9:07	11:07	13:23		13:53	14:53	15:53	16:53	17:08		19:09	8:26	12:27
Irchenrieth/Kirche	6:09	7:05		7:07	7:14	8:08	9:08	11:08	13:24		13:54	14:54	15:54	16:54	17:09		19:10	8:27	12:28
Irchenrieth/Post	6:10	7:06		7:08	7:15	8:09	9:09	11:09	13:25		13:55	14:55	15:55	16:55	17:10		19:11	8:28	12:29
Irchenrieth/Gerberstr.	6:11	7:07		7:09	7:16	8:10	9:10	11:10	13:26		13:56	14:56	15:56	16:56	17:11		19:12	8:29	12:30
Bechtsrieth/Schule	6:13		7:09	7:11	7:21	8:12	9:12	11:12	13:28		13:58	14:58	15:58	16:58	17:13		19:14	8:31	12:32
Bechtsrieth/Kriegerdenkmal	6:14		7:10	7:12	7:22	8:13	9:13	11:13	13:29		13:59	14:59	15:59	16:59	17:14		19:15	8:32	12:33
Trebsau				7:15 T	#	8:16 T	9:16 T	11:16 T	13:32 T		14:02 T	15:02 T	16:02 T	17:02 T	17:17 T		19:17 T	8:35	12:36
Abzw. Muglhof	6:17	7:13	7:13	7:16	7:25	8:17	9:17	11:17	13:33		14:03	15:03	16:03	17:03	17:18		19:18	8:36	12:37
Weiden/Waldhäusl	6:18	7:14	7:14	7:17	7:26	8:18	9:18	11:18	13:34		14:04	15:04	16:04	17:04	17:19		19:19	8:37	12:38
Waterloostraße					7:28														
Kepler Gymnasium					7:30														
Finanzamt					7:32														
Josefskirche					7:35														
ZOB	6:26	7:25	7:25	7:23	7:37	8:24	9:24	11:24	13:40		14:10	15:10	16:10	17:10	17:25		19:25	8:43	12:44
Bahnhof Weiden	6:24	7:28	7:28	7:25		8:26	9:26	11:26	13:42		14:12	15:12	16:12	17:12	17:27		19:27	8:45	12:46

8 = nur an Schultagen X = nur Ausstieg T = Zustieg bis 15 Min. vor Abfahrt bitte unter 0961/670320 anmelden, Ausstieg bitte beim Fahrer anmelden.
9 = nur an schulfreien Tagen # = 7:17 Uhr mit Bus Trebsau - Pirk bis Bechtsrieth/Schule fahren, dort umsteigen in Bus Linie 11 7:21 Uhr.
An gesetzlichen Feiertagen kein Verkehr. Fallen der 24.12. und 31.12. auf Werktage, Verkehr wie Samstag.

Wies Faszinatour GmbH & Co. KG // Oskar-von-Miller-Str. 14 // 92637 Weiden // Telefon: 0961 670320

	Montag-Freitag															Samstag	
Verkehrsbeschränkung und Anmerkungen	8	8	8	9	8		8	8	8	8	9	8	8				
Bahnhof Weiden	6:24		7:30	7:30	10:30	11:30	12:30	13:06	13:06	14:30	15:15	15:15	16:15	17:30	18:15	11:50	13:50
ZOB	6:28		7:33	7:33	10:32	11:32	12:32	13:09	13:09	14:32	15:17	15:17	16:17	17:32	18:17	11:52	13:52
Josefskirche	|		|	|	10:34	11:34	12:34	13:11	13:11	14:34	15:19	15:19	16:19	17:34	18:19	11:54	13:54
Finanzamt	|		|	|	10:36	11:36	12:36	13:13	13:13	14:36	15:21	15:21	16:21	17:36	18:21	11:56	13:56
Kepler Gymnasium	|		|	|	10:37	11:37	12:37	13:15	13:15	14:37	15:22	15:22	16:22	17:37	18:22	11:57	13:57
Weiden/Waldhäusl	6:32		7:37	7:37	10:39	11:39	12:39	13:17	13:17	14:39	15:24	15:24	16:24	17:39	18:24	11:59	13:59
Abzw. Muglhof	6:33		7:38	7:38	10:40	11:40	12:40	13:18	13:18	14:40	15:25	15:25	16:25	17:40	18:25	12:00	14:00
Trebsau	|		7:41 T	|	10:43 T	11:43 T	12:43 T	13:22	|	14:43 T	15:28 T	15:28 T	16:28 T	17:43	18:27 T	12:03 X	14:03 X
Bechtsrieth/B22	6:35		|	7:40	|	|	|	|	13:20	|	|	|	|	|	|	|
Bechtsrieth/Kriegerdenkmal	|		7:43	|	10:45	11:45	12:45	13:26	|	14:45	15:30	15:30	16:30	17:45	18:29	12:05	14:05
Bechtsrieth/Schule	|		7:44	|	10:46	11:46	12:46	13:27	|	14:46	15:31	15:31	16:31	17:46	18:30	12:06	14:06
Irchenrieth/Gerberstr.	|		7:46	|	10:48	11:48	12:48	13:31	|	14:48	15:33	15:33 X	16:33	17:48	18:32	12:08	14:08
Irchenrieth/Post	|		7:47	|	10:49	11:49	12:49	13:32	|	14:49	15:34	15:34 X	16:34	17:49	18:33	12:09	14:09
Irchenrieth/Kirche	|		7:48	|	10:50	11:50	12:50	13:33	|	14:50	15:35	15:35 X	16:35	17:50	18:34	12:10	14:10
Irchenrieth/Lebenshilfe	|		7:50 X	7:43 X	|	|	|	|	|	|	|	|	|	|	|	|
Irchenrieth/Grohmann	|		|	|	10:51	11:51	12:51	13:34	|	14:51	15:36	15:36 X	16:36	17:51	18:35	12:11	14:11
Irchenrieth/Spielplatz	|		|	|	10:51	11:51	12:51	13:34	|	14:51	15:36	15:36 X	16:36	17:51	18:35	12:11	14:11
Michldorf/B22	6:39		7:53	7:46	10:53	11:53	12:53	|	13:27	14:53	15:38	15:38 X	16:38	17:53	18:36	12:13	14:13
Burgmühle	6:40		7:54	7:47	10:54	11:54	12:54	|	13:28	14:54	15:39	15:39 X	16:39	17:54	18:37	12:14	14:14
Sargmühle	6:41		7:55	7:48	10:55	11:55	12:55	|	13:29	14:55	15:40	15:40 X	16:40	17:55	18:38	12:15	14:15
Leuchtenberg/Jugendherberge	|		8:01	|	11:01	11:57	12:57	|	13:31	14:57	15:42	15:42 X	16:42	17:57	18:39	12:21	14:17
Leuchtenberg/Ort	|		8:00	|	11:00	11:58	12:58	|	13:32	14:58 X	15:43 X	15:43 X	16:43 X	17:58 X	18:40 X	12:20	14:18 X
Leuchtenberg/B22	6:42		|	7:49	|	|	|	|	|	|	|	|	|	|	|	|
Leuchtenberg/Turner Weg	|		7:58	|	10:58	11:59 X	12:59 X	|	13:33 X	14:59 X	15:44 X	15:44 X	16:44 X	17:59 X	18:41 X	12:18	14:19 X
Leuchtenberg/Ringelbrunnen	|		7:57	|	10:57	12:01 X	13:01 X	|	13:35 X	15:01 X	15:46 X	15:46 X	16:46 X	18:01 X	18:42 X	12:17	14:21 X
Wieselrieth	6:44			7:51		12:03	13:03	|	13:37	15:03	15:48	15:48 X	16:48	18:03	18:44	|	14:23
Straßenkreuzung	6:45			7:52		12:04	13:04	|	13:38	15:04	15:49	15:49 X	16:49	18:04	18:45	|	14:24
Bernrieth	6:46			7:53		12:05	13:05	|	13:39 X	15:05	15:50	15:50 X	16:50	18:05	18:45	|	14:25
Döllnitz/B22	6:47			7:54		12:06	13:06	|	13:40 X	15:06	15:51	15:51 X	16:51	18:06	18:46	|	14:25
Döllnitz/Ort	|			|		|	|	|	13:41 X	|	|	|	|	|	|	|
Wittschau	|			|		|	|	|	13:43 X	|	|	|	|	|	|	|
Fischerhammer	6:48			7:55		12:07	13:07	|	13:45	15:07	15:52	15:52 X	16:52	18:07	18:47	|	14:26
Woppenrieth	6:49			7:56		12:08	13:08	|	13:46	15:08	15:53	15:53 X	16:53	18:08	18:48	|	14:27
Kleinschwand Weg	6:50			7:57		12:09	13:09	|	13:47	15:09	15:54	15:54 X	16:54	18:09	18:49	|	14:28
Großenschwand	6:52			7:59		12:11	13:11	|	13:49	15:11	15:56	15:56 X	16:56	18:11	18:50	|	14:30
Tännesberg	6:54			8:01		12:13	13:13	|	13:51	15:13	15:58	15:58 X	16:58	18:13	18:51	|	14:32
Tännesberg/Schützenheim	6:54			8:01		12:13	13:13	|	13:51	15:13	15:58	15:58 X	16:58	18:13	18:51	|	14:32
Schnegelmühle	6:56			8:03		12:15	13:15	|	13:53	15:15	16:00	16:00 X	17:00	18:15	|	|	14:34
Lampenricht	6:57			8:04		12:16	13:16 X	|	13:54	15:16	16:01	16:01 X	17:01 X	18:16 X	|	|	14:35 X
Bernhof	6:58			8:05		12:17	13:17 X	|	13:55	15:17	16:02	16:02 X	17:02 X	18:17 X	|	|	14:36 X
Gleiritsch/Hauptstr.	6:59			8:06		12:18	13:18 X	|	13:56	15:18	16:03	16:03 X	17:03 X	18:18 X	|	|	14:37 X
Gleiritsch/Siedlung	7:00			8:07		|	|	|	|	|	|	|	|	|	|	|
Schömersdorf	7:04			8:11		|	|	|	|	|	|	|	|	|	|	|
Rottendorf	7:07			8:14		|	|	|	|	|	|	|	|	|	|	|
Voggendorf	7:09			8:16		|	|	|	|	|	|	|	|	|	|	|
Reichertsmühle	7:11			8:18		|	|	|	|	|	|	|	|	|	|	|
Pilchau/Ort	|			|		|	|	|	14:00 X	|	|	|	|	|	|	|
Zeinried/B22	|			|		12:22	13:22	|	14:04	15:22	16:07	16:07 X	17:07	18:21	|	14:41
Teunz/Ort	A	7:27		8:20		12:26	13:26	|	14:08	15:26	16:11	16:11 X	17:11	18:23	|	|	14:45
Teunz/Siedlung	A	7:28		8:21		12:27	13:27	|	14:09	15:27	16:12	16:12 X	17:12	18:24	|	|	14:46
Hof	A	7:30		8:23		12:29	13:29	|	14:11	15:29	16:14	16:14 X	17:14	18:25	|	|	14:48
Oberviechtach/Krankenhaus	A	7:31		8:24		12:30	13:30	|	14:12	15:30	16:15	16:15 X	17:15	18:26	|	|	14:49
Oberviechtach/Schulzentrum	7:19	7:33		|		|	|	|	|	|	|	|	|	|	|	|
Oberviechtach/Bezirksamtstr.	A	7:35		8:25		12:31	13:31	|	14:13	15:31	16:16	16:16 X	17:16	18:27	|	|	14:50
Oberviechtach/Am Schießanger	A	7:36		8:26		12:32	13:32	|	14:14	15:32	16:17	16:17 X	17:17	18:28	|	|	14:51

8 = nur an Schultagen
A = Bus fährt über OVI/Schulzentrum weiter nach Teunz 7:27 Uhr und den nachfolgenden Haltestellen..
T = Zustieg bis 15 Min. vor Abfahrt bitte unter 0961/670320 anmelden, Ausstieg bitte beim Fahrer anmelden.

9 = nur an schulfreien Tagen
X = nur Ausstieg

An gesetzlichen Feiertagen kein Verkehr.
Fallen der 24.12. und 31.12. auf Werktage, Verkehr wie Samstag

41 RVV SCHWANDORF – BURGLENGENFELD – REGENSBURG ➤ 41 RVV

RBO Regionalbus Ostbayern GmbH // Von-Donle-Str. 7 // 93055 Regensburg // Telefon: 0941 6000-0

	Montag - Freitag																							
Fahrtnummer	6011 002	6011 004	6011 012	6011 010	5041 006	6011 020	6011 018	5041 014	5041 016	6011 022	6011 114	5041 142	5041 026	6011 024	6011 038	6011 936	6011 036	6011 138	5041 030	6011 140	6011 040	6011 044	5041 042	6011 152
Verkehrsbeschränkungen									S	S	S	S		S	S	S	F			S				G14
Anmerkungen										99														
Schwandorf, Sandstraße/Gymnasium																								
Schwandorf, Bahnhof	4 32		5 32	6 00		6 20					7 04						7 16					8 18		9 18
Schwandorf, Finanzamt/Einkaufszentrum	4 33		5 33	6 01		6 21					7 05						7 17					8 19		9 19
Schwandorf, Adenauer Brücke	4 34		5 34	6 02		6 22					7 06						7 18					8 20		9 20
Schwandorf, Rgbg.Str./BRK	4 35		5 35	6 03		6 23					7 07						7 19					8 21		9 21
Dachelhofen, Abzw	4 37		5 37	6 05		6 25					7 09						7 21					8 23		9 23
Zielheim, Weidenweg	4 41		5 42	6 10		6 30					7 14						7 26					8 28		9 28
Zielheim, Gh. Weiß	4 42		5 43	6 11		6 31					7 15						7 27					8 29		9 29
Klardorf, Abzw Bf	4 43		5 44	6 12		6 32					7 16						7 28					8 30		9 30
Mühlberg bei Burglengenfeld																		7 33						
Untersdorf																		7 36						
Pottenstetten, Kirche																		7 39						
Saaß, Kreisstraße																		7 40						
Burglengenfeld, Friedhof																		7 43						
Weiherdorf, Buchtalstr.										6 55														
Loisnitz, Glashütte										6 58														
Loisnitz, Autobahnüberführung										6 59														
Weiherdorf, Ort										7 00														
Katzdorf, Raiffeisenbank	4 46		5 48	6 16		6 36				7 02	7 20						7 32					8 34		9 34
Premberg, Brücke										7 08					7 20									
Premberg, Am Haferbründl															7 21									
Münchshofen, Brunnenstr.															7 22									
Münchshofen, Wh Ortsmitte										7 06					7 24									
Münchshofen, Abzw Uferstraße										7 05					7 25									
Münchshofen, Brücke															7 26									
Saltendorf (Getr.Hausler), Abzw										7 11														
Bömmerlschlag	4 47		5 49	6 17		6 37					7 21						7 33					8 35		9 35
Teublitz, Nord	4 49		5 51	6 19		6 38					7 23				7 27	7 34	7 35					8 37		9 37
Teublitz, Rathaus	4 51	5 15	5 53	6 21		6 40	6 22			7 14	7 25				7 29	7 36	7 37				8 09	8 39		9 39
Teublitz, Schule											◖ 7 26													
Teublitz, Hugo-Geiger-Siedlung										7 16														
Saltendorf, Hauptstraße	4 52	5 17	5 55			6 42	6 23				7 27				7 31	7 38	7 39				8 11	8 41		9 41
Burglengenfeld, Wölland	4 53	5 19	5 57			6 44	6 25				7 29				7 32	7 39	7 41				8 12	8 43		9 43
Burglengenfeld, Naabbrücke	4 54	5 20	5 58			6 45	6 26				7 30				7 33	7 40	7 42				8 13	8 44		9 44
Burglengenfeld, Rathaus	4 55	5 21	5 59			6 46	6 27				7 31			7 17	7 37	7 41	7 43	7 45			8 14	8 45		9 45
Burglengenfeld, TV-Turnhalle	4 55	5 21	5 59			6 46	6 27				7 31			7 17	7 37		7 43	7 45			8 14	8 45		9 45
Burglengenfeld, Naabtalpark											7 36					7 50				7 53				
Burglengenfeld, Sparkasse	4 56	5 22	6 00			6 47	6 28				7 39			7 19			7 44	7 46			8 15	8 46		9 46
Burglengenfeld, Elektr.-Koller	4 57	5 23	6 01				6 29				7 40			7 20			7 45	7 48				8 47		9 47
Burglengenfeld, Gymnasium	4 58	5 24	6 02				6 30				7 41				7 45		7 46	7 50				8 48		9 48
Maxhütte-Haidhof, Koppenlohe	5 00	5 27	6 05				6 33				7 44						7 49					8 51		9 51
Maxhütte-Haidhof, Gstettenb.	5 02	5 29	6 07				6 35				7 46						7 51					8 53		9 53
Maxhütte-Haidhof, Rathaus	5 03	5 30	6 08				6 36			7 19	7 47			7 22			7 52					8 54		9 54
Roding																								
Am Deglhof							6 38																	
Maxhütte-Haidhof, Einkaufszentrum	5 05	5 32	6 10				6 40				7 49						7 54					8 56		9 56
Maxhütte-Haidhof, Bahnhof	5 07	5 34	6 12				6 42				7 51						7 56					8 58		9 58
Maxhütte-Haidhof, Eisenbahnbrücke	5 08	5 35	6 13				6 43				7 52						7 57					8 59		9 59

Strieglhof, Bushaltestelle																											
Winkerling																											
Roßbergeröd																											
Ibenthann	5 10	5 37	6 15				6 45				7 54							7 59					9 01		10 01
Leonberg, Am Schießlhang	5 11	5 38	6 16				6 46				7 55							8 00			8 01		9 02		10 02
Leonberg, Förderschule														7 29											
Leonberg, Schloßplatz	5 12	5 39	6 17				6 47				7 56							8 01			8 02		9 03		10 03
Roßbach, Abzw	5 13	5 40	6 18				6 48				7 57							8 02					9 04		10 04
Ponholz, Siedlung	5 14	5 41	6 19				6 49				7 58							8 03					9 05		10 05
Ponholz, Gh.Alte Post	5 15	5 42	6 20				6 50				7 59							8 04				8 21	9 06		10 06
Ponholz, Industriepark	5 15	5 42	6 20				6 50				7 59							8 04					9 06		10 06
Ponholz, Gh. Söllner																											
Almenhof																											
Pirkensee																											
Ziegelhütte bei Maxhütte																											
Kürnberg																											
Schönleiten																											
Hagenau	5 16	5 43	6 21				6 51		6 40		8 00							8 05					9 07		10 07
Diesenbach, Abzw	5 18	5 45	6 23				6 53		6 42		8 02							8 07					9 09		10 09
Fürsthof																					8 04				
Ramspau, Leonberger Str.																					8 07				
Ramspau, Ortsmitte																					8 08				
Diesenbach, Siedlung	5 22				6 04			6 34					7 05												
Diesenbach, Buchenloher Str.28	5 25				6 07			6 37					7 08												
Regenstauf, Straßäcker					6 08			6 38																	
Regenstauf, Beethovenstraße					6 09			6 39				7 07							7 50					8 39	
Regenstauf, Grasiger Weg	5 26	5 47	6 25		6 10		6 55	6 40	6 44		8 04	7 08	7 09					8 09	7 51		8 11		9 11	8 40	10 11
Kleinramspau																									
Stadel																									
Fidelhof																									
Regenstauf, Valentinsbad																									
Regenstauf, Lohstraße																									
Regenstauf, Regenbrücke	5 27	5 48	6 26		6 11		6 56	6 41	6 45		8 05	7 09	7 10					8 10	7 52		8 12		9 12	8 41	10 12
Regenstauf, Post	5 29	5 50	6 28		6 13		6 58	6 43	6 47		8 07	7 11	7 12					8 12	7 54		8 16	8 27	9 14	8 43	10 14
Regenstauf, Realschule																									10 17
Regenstauf, Bayernstraße	5 31	5 52	6 30		6 15		7 00	6 45	6 49		8 09	7 13	7 14					8 14	7 56		8 17		9 16	8 45	10 23
Brennthal	5 32	5 53	6 31		6 16		7 01	6 46	6 50		8 10	7 14	7 15					8 15	7 57		8 18		9 17	8 46	10 24
Sandheim, Abzw	5 34	5 55			6 18		7 03		6 52		8 12		7 17					8 17					9 19		10 26
Neuhof			6 32					6 47				7 15							7 58		8 19	8 29		8 47	
Laub, Lerchenbuckl	5 35	5 56			6 19		7 04		6 53		8 13		7 18					8 18					9 20		10 27
Laub, Ortsmitte	5 36	5 57			6 20		7 05		6 54		8 14		7 19					8 19					9 21		10 28
Regendorf, Abzw	5 38	5 59			6 22		7 07		6 56		8 16		7 21					8 21					9 23		10 30
Hochstetten	5 39	6 00	6 33		6 23		7 08	6 48	6 57		8 17	7 16	7 22					8 22	7 59		8 21	8 30	9 24	8 48	10 31
Zeitlarn, Siedlung	5 40	6 01	6 34		6 24		7 09	6 49	6 58		8 18	7 17	7 23					8 23	8 00		8 22	8 31	9 25	8 49	10 32
Zeitlarn, Ortsmitte	5 41	6 02	6 35		6 25		7 10	6 50	6 59		8 19	7 18	7 24					8 24	8 01		8 23	8 32	9 26	8 50	10 33
Oedenthal, Abzw	5 42	6 03	6 36		6 26		7 11	6 51	7 00		8 20	7 19	7 25					8 25	8 02		8 25	8 33	9 27	8 51	10 34
Regensburg, Gallingkofen-Hochm.	5 46	6 07	6 40		6 30		7 15	6 55	7 04		8 24	7 23	7 29					8 29	8 06		8 27	8 37	9 31	8 55	10 38
Regensburg, Amberger Str.	5 48	6 09	6 42		6 32		7 17	6 57	7 06		8 26	7 25	7 31					8 31	8 08		8 29	8 39	9 33	8 57	10 40
Regensburg, Nordgaustraße	5 50	6 11	6 44		6 34		7 19	6 59	7 08		8 28	7 27	7 33					8 33	8 10		8 31	8 41	9 35	8 59	10 42
Regensburg, Donaustaufer Str.	5 51	6 12	6 45		6 35		7 20	7 00	7 09		8 29	7 28	7 34					8 34	8 11		8 32	8 42	9 36	9 00	10 43
Regensburg, Weichs - DEZ	5 52	6 13	6 46		6 36		7 21	7 01	7 10		8 30	7 29	7 35					8 35	8 12		8 33	8 43	9 37	9 01	10 44
Regensburg, Weißenburgstraße	5 54	6 15	6 48		6 38		7 23	7 03	7 12		8 32	7 31	7 37					8 37	8 14		8 35	8 45	9 39	9 03	10 46
Regensburg, Stobäusplatz	5 56	6 17	6 50		6 40		7 25	7 05	7 14		8 34	7 33	7 39					8 39	8 16		8 37	8 47	9 41	9 05	10 48
Regensburg, Hbf (C0) ○	6 00	6 21	6 54		6 44		7 29	7 09	7 18		8 38	7 37	7 43					8 43	8 20		8 41	8 51	9 45	9 09	10 52

S nur an Schultagen
F in den Ferien und an schulfreien Tagen
G14 nur am 29.07.22
99 fährt Haltestellen in anderer Reihenfolge an
◖ Bus hält nur zum Aussteigen

41 RVV SCHWANDORF – BURGLENGENFELD – REGENSBURG ➤ 41 RVV

RBO Regionalbus Ostbayern GmbH // Von-Donle-Str. 7 // 93055 Regensburg // Telefon: 0941 6000-0

Montag - Freitag

Fahrtnummer	6011 164	5041 046	6011 150	6011 154	6011 052	5041 050	6011 146	6011 974	6011 148	6011 056	5041 054	6011 144	6011 972	6011 956	6011 060	6011 068	6011 062	6011 072	6011 970	6011 066	6011 116	6011 078	5041 074	6011 070
Verkehrsbeschränkungen	G13		G14	G23	G12		G14	G14	G23			G23	G23	S18	S	F	F	S18	S18	S	S			S18
Anmerkungen																								
Schwandorf, Sandstraße/Gymnasium																				12 50				
Schwandorf, Bahnhof	9 18			10 16	10 16					11 16					12 09	12 36	12 16				12 41	13 16		
Schwandorf, Finanzamt/Einkaufszentrum	9 19			10 17	10 17					11 17					12 10	12 37	12 17				12 42	13 17		
Schwandorf, Adenauer Brücke	9 20			10 18	10 18					11 18					12 11	12 38	12 18			12 54	12 43	13 18		
Schwandorf, Rgbg.Str./BRK	9 21			10 19	10 19					11 19					12 12	12 39	12 19			12 55	12 44	13 19		
Dachelhofen, Abzw	9 23			10 21	10 21					11 21					12 14	12 41	12 21			12 56	12 46	13 21		
Zielheim, Weidenweg	9 28			10 26	10 26					11 26					12 19	12 46	12 26			13 02	12 51	13 26		
Zielheim, Gh. Weiß	9 29			10 27	10 27					11 27					12 20	12 47	12 27			13 03	12 52	13 27		
Klardorf, Abzw Bf	9 30			10 28	10 28					11 28					12 21	12 48	12 28			13 04	12 53	13 28		
Mühlberg bei Burglengenfeld																								
Untersdorf																								
Pottenstetten, Kirche																								
Saaß, Kreisstraße																								
Burglengenfeld, Friedhof																								
Weiherdorf, Buchtalstr.																								
Loisnitz, Glashütte																								
Loisnitz, Autobahnüberführung																								
Weiherdorf, Ort																								
Katzdorf, Raiffeisenbank	9 34			10 32	10 32					11 32					12 25	12 52	12 32			13 07	12 57	13 32		
Premberg, Brücke																								
Premberg, Am Haferbründl																								
Münchshofen, Brunnenstr.																								
Münchshofen, Wh Ortsmitte																								
Münchshofen, Abzw Uferstraße																								
Münchshofen, Brücke																								
Saltendorf (Getr.Hausler), Abzw																								
Bömmerlschlag	9 35			10 33	10 33					11 33					12 26	12 53	12 33			13 08	12 58	13 33		
Teublitz, Nord	9 37			10 35	10 35					11 35					12 28	12 55	12 35			13 09	13 00	13 35		
Teublitz, Rathaus	9 39			10 37	10 37					11 37					12 30	12 57	12 37			13 10	13 02	13 37		
Teublitz, Schule																								
Teublitz, Hugo-Geiger-Siedlung																								
Saltendorf, Hauptstraße	9 41			10 39	10 39					11 39					12 32	12 59	12 39			13 13	13 04	13 39		
Burglengenfeld, Wölland	9 43			10 41	10 41					11 41					12 34	13 01	12 41			13 14	13 06	13 41		
Burglengenfeld, Naabbrücke	9 44			10 42	10 42					11 42					12 35	13 02	12 42			13 15	13 07	13 42		
Burglengenfeld, Rathaus	9 45		10 30	10 43	10 43		10 30		11 25	11 43		11 25		12 20	12 36	13 03	12 43	13 14		13 16	13 08	13 43		13 09
Burglengenfeld, TV-Turnhalle	9 45		10 30	10 43	10 43		10 30		11 25	11 43		11 25		12 20	12 36	13 03	12 43	13 14		13 16	13 08	13 43		13 09
Burglengenfeld, Naabtalpark								10 25					11 20								13 11			
Burglengenfeld, Sparkasse	9 46			10 44	10 44					11 44				12 21	12 37	13 04	12 44			13 17	13 14	13 44		
Burglengenfeld, Elektr.-Koller	9 47			10 45	10 45					11 45				12 22	12 38	13 05	12 45				13 15	13 45		
Burglengenfeld, Gymnasium	9 48		10 34	10 46	10 46		10 34	10 35	11 29	11 46		11 29	11 30	12 23	12 40	13 06	12 46	13 19	13 12	13 21	13 17	13 46		13 13
Maxhütte-Haidhof, Koppenlohe	9 51			10 49	10 49		10 36	10 37		11 49		11 31	11 32	12 25	12 42	13 09	12 49		13 14	13 23	13 19	13 49		13 16
Maxhütte-Haidhof, Gstettenb.	9 53			10 51	10 51		10 37	10 38		11 51		11 32	11 33	12 26	12 44	13 11	12 51		13 15	13 23	13 21	13 51		13 17
Maxhütte-Haidhof, Rathaus	9 54			10 52	10 52		10 38			11 52		11 33			12 45	13 12	12 52			13 24	13 22	13 52		13 19
Roding																		13 25						
Am Deglhof			10 39					10 40	11 34				11 35							13 25				
Maxhütte-Haidhof, Einkaufszentrum	9 56			10 54	10 54		10 39			11 54		11 34		12 30	12 47	13 14	12 54				13 24	13 54		13 20
Maxhütte-Haidhof, Bahnhof	9 58			10 56	10 56		10 41	10 43		11 56		11 36	11 38	12 32	12 49	13 16	12 56		13 17		13 26	13 56		13 22
Maxhütte-Haidhof, Eisenbahnbrücke	9 59			10 57	10 57		10 42	10 44		11 57		11 37	11 39		12 50	13 17	12 57		13 18		13 27	13 57		13 23
Strieglhof, Bushaltestelle			10 41						11 36									13 30						
Winkerling			10 42						11 37									13 31						

Roßbergeröd			10 44								11 39											13 33							
Ibenthann	10 01			10 59	10 59		10 45	10 47		11 59		11 40	11 42	12 34	12 52	13 19	12 59		13 21		13 29	13 59		13 26
Leonberg, Am Schießlhang	10 02			11 00	11 00		10 47	10 49		12 00		11 42	11 44	12 36	12 53	13 20	13 00		13 23		13 30	14 00		13 29
Leonberg, Förderschule																														
Leonberg, Schloßplatz	10 03			11 01	11 01		10 49	10 51		12 01		11 44	11 46	12 37	12 54	13 21	13 01		13 25		13 31	14 01		13 31
Roßbach, Abzw	10 04			11 02	11 02		10 49	10 52		12 02		11 44	11 47	12 39	12 55	13 22	13 02		13 26		13 32	14 02		13 31
Ponholz, Siedlung	10 05			11 03	11 03			10 53		12 03			11 48	12 43	12 56	13 23	13 03		13 27	13 29	13 33	14 03		
Ponholz, Gh.Alte Post	10 06			11 04	11 04			10 54		12 04			11 49		12 57	13 24	13 04		13 28	13 29	13 34	14 04		
Ponholz, Industriepark	10 06			11 04	11 04			10 55		12 04			11 50		12 57	13 24	13 04		13 29	13 29	13 34	14 04		
Ponholz, Gh. Söllner			10 47						11 42									13 36						
Almenhof			10 49						11 44									13 38						
Pirkensee			10 50						11 45									13 39						
Ziegelhütte bei Maxhütte			10 52						11 47									13 41						
Kürnberg			10 54						11 49									13 43						
Schönleiten			10 57						11 52									13 46						
Hagenau	10 07			11 05	11 05			10 56		12 05			11 51		12 58	13 25	13 05		13 30	13 30	13 35	14 05		
Diesenbach, Abzw	10 09			11 07	11 07			10 57		12 07			11 52		13 00	13 27	13 07		13 32	13 32	13 37	14 07		
Fürsthof							10 51					11 46												13 34
Ramspau, Leonberger Str.							10 54					11 49												13 36
Ramspau, Ortsmitte																								
Diesenbach, Siedlung																								
Diesenbach, Buchenloher Str.28																								
Regenstauf, Straßäcker																								
Regenstauf, Beethovenstraße		9 39				10 39					11 39												13 39	
Regenstauf, Grasiger Weg	10 11	9 40		11 09	11 09	10 40		11 00		12 09	11 40		11 55		13 02	13 29	13 09		13 34	13 34	13 39	14 09	13 40	
Kleinramspau							10 55					11 50												13 38
Stadel							10 56					11 51												13 39
Fidelhof							10 56					11 51												13 39
Regenstauf, Valentinsbad							10 57					11 52												13 40
Regenstauf, Lohstraße							10 58					11 53												13 41
Regenstauf, Regenbrücke	10 12	9 41		11 10	11 10	10 41		11 01		12 10	11 41		11 56		13 03	13 30	13 10		13 35	13 35	13 40	14 10	13 41	
Regenstauf, Post	10 14	9 43		11 12	11 12	10 43	11 01	11 03		12 12	11 43	11 56	11 58		13 05	13 32	13 12		13 37	13 37	13 42	14 12	13 43	13 44
Regenstauf, Realschule				11 15											13 06									
Regenstauf, Bayernstraße	10 16	9 45		11 21	11 14	10 45				12 14	11 45				13 14	13 34	13 14			13 39	13 44	14 14	13 45	
Brennthal	10 17	9 46		11 22	11 15	10 46				12 15	11 46				13 15	13 35	13 15			13 40	13 45	14 15	13 46	
Sandheim, Abzw	10 19			11 24	11 17					12 17					13 17	13 37	13 17				13 47	14 17		
Neuhof		9 47				10 47					11 47									13 41			13 47	
Laub, Lerchenbuckl	10 20			11 25	11 18					12 18					13 18	13 38	13 18				13 48	14 18		
Laub, Ortsmitte	10 21			11 26	11 19					12 19					13 19	13 39	13 19				13 49	14 19		
Regendorf, Abzw	10 23			11 28	11 21					12 21					13 21	13 41	13 21				13 51	14 21		
Hochstetten	10 24	9 48		11 29	11 22	10 48				12 22	11 48				13 22	13 42	13 22			13 42	13 52	14 22	13 48	
Zeitlarn, Siedlung	10 25	9 49		11 30	11 23	10 49				12 23	11 49				13 23	13 43	13 23			13 43	13 53	14 23	13 49	
Zeitlarn, Ortsmitte	10 26	9 50		11 31	11 24	10 50				12 24	11 50				13 24	13 44	13 24			13 44	13 54	14 24	13 50	
Oedenthal, Abzw	10 27	9 51		11 32	11 25	10 51				12 25	11 51				13 25	13 45	13 25			13 45	13 55	14 25	13 51	
Regensburg, Gallingkofen-Hochm.	10 31	9 55		11 36	11 29	10 55				12 29	11 55				13 29	13 49	13 29			13 49	13 59	14 29	13 55	
Regensburg, Amberger Str.	10 33	9 57		11 38	11 31	10 57				12 31	11 57				13 31	13 51	13 31			13 51	14 01	14 31	13 57	
Regensburg, Nordgaustraße	10 35	9 59		11 40	11 33	10 59				12 33	11 59				13 33	13 53	13 33			13 53	14 03	14 33	13 59	
Regensburg, Donaustaufer Str.	10 36	10 00		11 41	11 34	11 00				12 34	12 00				13 34	13 54	13 34			13 54	14 04	14 34	14 00	
Regensburg, Weichs - DEZ	10 37	10 01		11 42	11 35	11 01				12 35	12 01				13 35	13 55	13 35			13 55	14 05	14 35	14 01	
Regensburg, Weißenburgstraße	10 39	10 03		11 44	11 37	11 03				12 37	12 03				13 37	13 57	13 37			13 57	14 07	14 37	14 03	
Regensburg, Stobäusplatz	10 41	10 05		11 46	11 39	11 05				12 39	12 05				13 39	13 59	13 39			13 59	14 09	14 39	14 05	
Regensburg, Hbf (C0) ○	10 45	10 09		11 50	11 43	11 09				12 43	12 09				13 43	14 03	13 43			14 03	14 13	14 43	14 09	

S nur an Schultagen
F in den Ferien und an schulfreien Tagen
G14 nur am 29.07.22

G13 nicht am letzten Schultag vor den Sommerferien
G23 nur am 23.12.21, sowie 08.04., 03.06., und 13.09.22

G12 nicht am 23.12.21, 08.04., 03.06. und 13.09.22

S 18 nur an Schultagen, nicht am 23.12.21, 08.04., 03.06., 29.07. und 13.09.22

41 RVV SCHWANDORF – BURGLENGENFELD – REGENSBURG ➤ 41 RVV

RBO Regionalbus Ostbayern GmbH // Von-Donle-Str. 7 // 93055 Regensburg // Telefon: 0941 6000-0

	Montag - Freitag																						Samstag	
Fahrtnummer	5041 076	6011 082	6011 086	6011 128	6011 126	5041 084	5041 926	6011 090	5041 088	6011 094	6011 096	6011 100	5041 098	6011 104	5041 102	6011 108	5041 106	6011 118	5041 110	5041 112	5041 122	5041 124	5041 606	6011 610
Verkehrsbeschränkungen			S4	F	S120		S														4	4		
Anmerkungen																								
Schwandorf, Sandstraße/Gymnasium								16 15																
Schwandorf, Bahnhof		14 16	15 15	15 15	15 15			16 19			17 18	18 16		19 16		20 16		21 28						
Schwandorf, Finanzamt/Einkaufszentrum		14 17	15 16	15 16	15 16			16 20			17 19	18 17		19 17		20 17		21 29						
Schwandorf, Adenauer Brücke		14 18	15 17	15 17	15 17			16 21			17 20	18 18		19 18		20 18		21 30						
Schwandorf, Rgbg.Str./BRK		14 19	15 18	15 18	15 18			16 22			17 21	18 19		19 19		20 19		21 31						
Dachelhofen, Abzw		14 21	15 20	15 20	15 20			16 24			17 23	18 21		19 21		20 21		21 33						
Zielheim, Weidenweg		14 26	15 25	15 25	15 25			16 29			17 28	18 26		19 26		20 26		21 38						
Zielheim, Gh. Weiß		14 27	15 26	15 26	15 26			16 30			17 29	18 27		19 27		20 27		21 39						
Klardorf, Abzw Bf		14 28	15 27	15 27	15 27			16 31			17 30	18 28		19 28		20 28		21 40						
Mühlberg bei Burglengenfeld																								
Untersdorf																								
Pottenstetten, Kirche																								
Saaß, Kreisstraße																								
Burglengenfeld, Friedhof																								
Weiherdorf, Buchtalstr.																								
Loisnitz, Glashütte																								
Loisnitz, Autobahnüberführung																								
Weiherdorf, Ort																								
Katzdorf, Raiffeisenbank		14 32	15 31	15 31	15 31			16 35			17 34	18 32		19 32		20 32		21 44						
Premberg, Brücke																								
Premberg, Am Haferbründl																								
Münchshofen, Brunnenstr.																								
Münchshofen, Wh Ortsmitte																								
Münchshofen, Abzw Uferstraße																								
Münchshofen, Brücke																								
Saltendorf (Getr.Hausler), Abzw																								
Bömmerlschlag		14 33	15 32	15 32	15 32			16 36			17 35	18 33		19 33		20 33		21 45						
Teublitz, Nord		14 35	15 34	15 34	15 34			16 38			17 37	18 35		19 35		20 35		21 47						
Teublitz, Rathaus		14 37	15 36	15 36	15 36			16 40			17 39	18 37		19 37		20 37		21 49						6 08
Teublitz, Schule																								
Teublitz, Hugo-Geiger-Siedlung																								
Saltendorf, Hauptstraße		14 39	15 38	15 38	15 38			16 42			17 41	18 39		19 39		20 39		21 51						6 10
Burglengenfeld, Wölland		14 41	15 40	15 40	15 40			16 44			17 43	18 41		19 41		20 41		21 53						6 12
Burglengenfeld, Naabbrücke		14 42	15 41	15 41	15 41			16 45			17 44	18 42		19 42		20 42		21 54						6 13
Burglengenfeld, Rathaus		14 43	15 42	15 42	15 42			16 46		17 22	17 45	18 43		19 43		20 43								6 14
Burglengenfeld, TV-Turnhalle		14 43	15 42	15 42	15 42			16 46		17 22	17 45	18 43		19 43		20 43								6 14
Burglengenfeld, Naabtalpark			15 47	15 47	15 47																			
Burglengenfeld, Sparkasse		14 44	15 50	15 50	15 50			16 47		17 24	17 46	18 44		19 44		20 44								6 15
Burglengenfeld, Elektr.-Koller		14 45	15 51	15 51	15 51			16 48			17 47	18 45		19 45		20 45								6 16
Burglengenfeld, Gymnasium		14 46	15 52	15 52	15 52			16 49			17 48	18 46		19 46		20 46								6 17
Maxhütte-Haidhof, Koppenlohe		14 49	15 55	15 55	15 55			16 52			17 51	18 49		19 49		20 49								6 20
Maxhütte-Haidhof, Gstettenb.		14 51	15 57	15 57	15 57			16 54			17 53	18 51		19 51		20 51								6 22
Maxhütte-Haidhof, Rathaus		14 52	15 58	15 58	15 58			16 55			17 54	18 52		19 52		20 52								6 23
Roding																								
Am Deglhof		14 54						16 57																
Maxhütte-Haidhof, Einkaufszentrum		14 56	16 00	16 00	16 00			16 59			17 56	18 54		19 54		20 54								6 25
Maxhütte-Haidhof, Bahnhof		14 58	16 02	16 02	16 02			17 01			17 58	18 56		19 56		20 56								6 27
Maxhütte-Haidhof, Eisenbahnbrücke		14 59	16 03	16 03	16 03			17 02			17 59	18 57		19 57		20 57								6 28
Strieglhof, Bushaltestelle																								
Winkerling																								

Roßbergeröd																														
Ibenthann		15 01	16 05	16 05	16 05			17 04				18 01	18 59		19 59		20 59											6 30
Leonberg, Am Schießlhang		15 02	16 06	16 06	16 06			17 05				18 02	19 00		20 00		21 00											6 31
Leonberg, Förderschule																														
Leonberg, Schloßplatz		15 03	16 07	16 07	16 07			17 06				18 03	19 01		20 01		21 01											6 32
Roßbach, Abzw		15 04	16 08	16 08	16 08			17 07				18 04	19 02		20 02		21 02											6 33
Ponholz, Siedlung		15 05	16 09	16 09	16 09			17 08				18 05	19 03		20 03		21 03											6 34
Ponholz, Gh.Alte Post		15 06	16 10	16 10	16 10			17 09			17 31	18 06	19 04		20 04		21 04											6 35
Ponholz, Industriepark		15 06	16 10	16 10	16 10			17 09				18 06	19 04		20 04		21 04											6 35
Ponholz, Gh. Söllner																														
Almenhof																														
Pirkensee																														
Ziegelhütte bei Maxhütte																														
Kürnberg																														
Schönleiten																														
Hagenau		15 07	16 11	16 11	16 11			17 10				18 07	19 05		20 05		21 05											6 36
Diesenbach, Abzw		15 09	16 13	16 13	16 13			17 12				18 09	19 07		20 07		21 07											6 38
Fürsthof																														
Ramspau, Leonberger Str.																														
Ramspau, Ortsmitte																														
Diesenbach, Siedlung	13 48									16 34																5 25		
Diesenbach, Buchenloher Str.28	13 51									16 37																5 28		
Regenstauf, Straßäcker										16 38																		
Regenstauf, Beethovenstraße							15 39			16 39	17 39			18 39		19 39		20 39		22 10	23 10	0 40	2 06				6 39
Regenstauf, Grasiger Weg	13 52	15 11	16 15	16 15	16 15	16 15	15 40		17 14	16 40	17 40	18 11	19 09	18 40	20 09	19 40	21 09	20 40		22 11	23 11	0 41	2 07	5 29			6 40
Kleinramspau																														
Stadel																														
Fidelhof																														
Regenstauf, Valentinsbad																														
Regenstauf, Lohstraße																														
Regenstauf, Regenbrücke	13 53	15 12	16 16	16 16	16 16	16 16	15 41		17 15	16 41	17 41	18 12	19 10	18 41	20 10	19 41	21 10	20 41		22 12	23 12	0 42	2 08	5 30			6 41
Regenstauf, Post	13 55	15 14	16 18	16 18	16 18	16 18	15 43		17 17	16 43	17 43	18 13	19 12	18 43	20 12	19 43	21 12	20 43		22 14	23 14	0 44	2 10	5 32			6 43
Regenstauf, Realschule						16 22		16 10																				
Regenstauf, Bayernstraße	13 57	15 16	16 20	16 20	16 30	16 30	15 45	16 18	17 19	16 45	17 45	18 16	19 14	18 45	20 13	19 45	21 13	20 44		22 15	23 15	0 45	2 11	5 34			6 45
Brennthal	13 58	15 17	16 21	16 21	16 30	15 46	16 18	17 20	16 46	17 46	18 17	19 15	18 46	20 14	19 46	21 14	20 45		22 16	23 16	0 46	2 12	5 35			6 46
Sandheim, Abzw		15 19	16 23	16 23	16 33		16 21	17 22				18 19	19 17		20 15		21 15	20 46		22 17	23 17	0 47	2 13	5 37			
Neuhof	13 59					15 47				16 47	17 47			18 47		19 47											6 47
Laub, Lerchenbuckl		15 20	16 24	16 24	16 34		16 22	17 23				18 20	19 18		20 16		21 16	20 47		22 18	23 18	0 48	2 14	5 38			
Laub, Ortsmitte		15 21	16 25	16 25	16 35		16 23	17 24				18 21	19 19		20 16		21 16	20 47		22 18	23 18	0 48	2 14	5 39			
Regendorf, Abzw		15 23	16 27	16 27	16 37		16 25	17 26				18 23	19 21		20 17		21 17	20 48		22 19	23 19	0 49	2 15	5 41			
Hochstetten	14 00	15 24	16 28	16 28	16 38	15 48	16 26	17 27	16 48	17 48	18 24	19 22	18 48	20 18	19 48	21 18	20 49		22 20	23 20	0 50	2 16	5 42			6 47
Zeitlarn, Siedlung	14 01	15 25	16 29	16 29	16 39	15 49	16 27	17 28	16 49	17 49	18 25	19 23	18 49	20 19	19 49	21 19	20 50		22 21	23 21	0 51	2 17	5 43			6 48
Zeitlarn, Ortsmitte	14 02	15 26	16 30	16 30	16 40	15 50	16 28	17 29	16 50	17 50	18 26	19 24	18 50	20 20	19 51	21 20	20 51		22 22	23 22	0 52	2 18	5 44			6 49
Oedenthal, Abzw	14 03	15 27	16 31	16 31	16 41	15 51	16 29	17 30	16 51	17 51	18 27	19 25	18 51	20 21	19 52	21 21	20 52		22 23	23 23	0 53	2 19	5 45			6 50
Regensburg, Gallingkofen-Hochm.	14 07	15 31	16 35	16 35	16 45	15 55	16 33	17 34	16 55	17 55	18 31	19 29	18 55	20 25	19 56	21 25	20 56		22 27	23 27	0 57	2 23	5 49			6 54
Regensburg, Amberger Str.	14 09	15 33	16 37	16 37	16 47	15 57	16 35	17 36	16 57	17 57	18 33	19 31	18 57	20 26	19 57	21 26	20 57		22 28	23 28	0 58	2 24	5 51			6 56
Regensburg, Nordgaustraße	14 11	15 35	16 39	16 39	16 49	15 59	16 37	17 38	16 59	17 59	18 35	19 33	18 59	20 28	19 59	21 28	20 59		22 30	23 30	1 00	2 26	5 53			6 58
Regensburg, Donaustaufer Str.	14 12	15 36	16 40	16 40	16 50	16 00	16 38	17 39	17 00	18 00	18 36	19 34	19 00	20 29	20 00	21 29	21 00		22 31	23 31	1 01	2 27	5 54			6 59
Regensburg, Weichs - DEZ	14 13	15 37	16 41	16 41	16 51	16 01	16 39	17 40	17 01	18 01	18 37	19 35	19 01	20 30	20 01	21 30	21 01		22 32	23 32	1 02	2 28	5 55			7 00
Regensburg, Weißenburgstraße	14 15	15 39	16 43	16 43	16 53	16 03	16 41	17 42	17 03	18 03	18 39	19 37	19 03	20 31	20 02	21 31	21 02		22 33	23 33	1 03	2 29	5 57			7 02
Regensburg, Stobäusplatz	14 17	15 41	16 45	16 45	16 55	16 05	16 43	17 43	17 05	18 05	18 41	19 39	19 05	20 32	20 03	21 32	21 03		22 34	23 34	1 04	2 30	5 59			7 04
Regensburg, Hbf (C0) ○	14 21	15 45	16 49	16 49	16 59	16 09	16 47	17 47	17 09	18 09	18 45	19 43	19 09	20 35	20 06	21 35	21 06		22 37	23 37	1 07	2 33	6 03			7 08

S nur an Schultagen

F in den Ferien und an schulfreien Tagen

S4 Freitag an Schultagen
S120 Mo-Do an Schultagen

4 nur Freitag

41 RVV SCHWANDORF – BURGLENGENFELD – REGENSBURG ➤ 41 RVV

RBO Regionalbus Ostbayern GmbH // Von-Donle-Str. 7 // 93055 Regensburg // Telefon: 0941 6000-0

	Samstag																								
Fahrtnummer	6011 612	5041 608	5041 616	5041 618	6011 620	6011 624	5041 622	6011 628	5041 626	6011 632	5041 630	6011 636	5041 634	6011 640	5041 638	6011 644	5041 642	6011 678	6011 648	5041 650	5041 652	6011 660	5041 654	5041 602
Verkehrsbeschränkungen																						NHI		NHI
Anmerkungen																								
Schwandorf, Sandstraße/Gymnasium																								
Schwandorf, Bahnhof	6 08					8 16		9 16		10 18		11 16		12 18		13 16			14 16			16 18		
Schwandorf, Finanzamt/Einkaufszentrum	6 09					8 17		9 17		10 19		11 17		12 19		13 17			14 17			16 19		
Schwandorf, Adenauer Brücke	6 10					8 18		9 18		10 20		11 18		12 20		13 18			14 18			16 20		
Schwandorf, Rgbg.Str./BRK	6 11					8 19		9 19		10 21		11 19		12 21		13 19			14 19			16 21		
Dachelhofen, Abzw	6 13					8 21		9 21		10 23		11 21		12 23		13 21			14 21			16 23		
Zielheim, Weidenweg	6 18					8 26		9 26		10 28		11 26		12 28		13 26			14 26			16 28		
Zielheim, Gh. Weiß	6 19					8 27		9 27		10 29		11 27		12 29		13 27			14 27			16 29		
Klardorf, Abzw Bf	6 20					8 28		9 28		10 30		11 28		12 30		13 28			14 28			16 30		
Mühlberg bei Burglengenfeld																		14 00						
Untersdorf																		14 02						
Pottenstetten, Kirche																		14 04						
Saaß, Kreisstraße																		14 06						
Burglengenfeld, Friedhof																		14 09						
Weiherdorf, Buchtalstr.																								
Loisnitz, Glashütte																								
Loisnitz, Autobahnüberführung																								
Weiherdorf, Ort																								
Katzdorf, Raiffeisenbank	6 24					8 32		9 32		10 34		11 32		12 34		13 32			14 32			16 34		
Premberg, Brücke																								
Premberg, Am Haferbründl																								
Münchshofen, Brunnenstr.																								
Münchshofen, Wh Ortsmitte																								
Münchshofen, Abzw Uferstraße																								
Münchshofen, Brücke																								
Saltendorf (Getr.Hausler), Abzw																								
Bömmerlschlag	6 25					8 33		9 33		10 35		11 33		12 35		13 33			14 33			16 35		
Teublitz, Nord	6 27					8 35		9 35		10 37		11 35		12 37		13 35			14 35			16 37		
Teublitz, Rathaus	6 29					8 37		9 37		10 39		11 37		12 39		13 37			14 37			16 39		
Teublitz, Schule																								
Teublitz, Hugo-Geiger-Siedlung																								
Saltendorf, Hauptstraße	6 31					8 39		9 39		10 41		11 39		12 41		13 39			14 39			16 41		
Burglengenfeld, Wölland	6 33					8 41		9 41		10 43		11 41		12 43		13 41			14 41			16 43		
Burglengenfeld, Naabbrücke	6 34					8 42		9 42		10 44		11 42		12 44		13 42			14 42			16 44		
Burglengenfeld, Rathaus	6 35				7 45	8 43		9 43		10 45		11 43		12 45		13 43		14 15	14 43			16 45		
Burglengenfeld, TV-Turnhalle	6 35				7 45	8 43		9 43		10 45		11 43		12 45		13 43		14 15	14 43			16 45		
Burglengenfeld, Naabtalpark																								
Burglengenfeld, Sparkasse	6 36				7 46	8 44		9 44		10 46		11 44		12 46		13 44		14 16	14 44			16 46		
Burglengenfeld, Elektr.-Koller	6 37				7 47	8 45		9 45		10 47		11 45		12 47		13 45		14 17	14 45			16 47		
Burglengenfeld, Gymnasium	6 38				7 48	8 46		9 46		10 48		11 46		12 48		13 46		14 18	14 46			16 48		
Maxhütte-Haidhof, Koppenlohe	6 41				7 51	8 49		9 49		10 51		11 49		12 51		13 49		14 21	14 49			16 51		
Maxhütte-Haidhof, Gstettenb.	6 43				7 53	8 51		9 51		10 53		11 51		12 53		13 51		14 23	14 51			16 53		
Maxhütte-Haidhof, Rathaus	6 44				7 54	8 52		9 52		10 54		11 52		12 54		13 52		14 24	14 52			16 54		
Roding																								
Am Deglhof																								
Maxhütte-Haidhof, Einkaufszentrum	6 46				7 56	8 54		9 54		10 56		11 54		12 56		13 54		14 26	14 54			16 56		
Maxhütte-Haidhof, Bahnhof	6 48				7 58	8 56		9 56		10 58		11 56		12 58		13 56		14 28	14 56			16 58		
Maxhütte-Haidhof, Eisenbahnbrücke					7 59	8 57		9 57		10 59		11 57		12 59		13 57		14 29	14 57			16 59		
Strieglhof, Bushaltestelle																								
Winkerling																								

Roßbergeröd																											
Ibenthann					8 01	8 59		9 59		11 01		11 59		13 01		13 59		14 31	14 59			17 01		
Leonberg, Am Schießlhang					8 02	9 00		10 00		11 02		12 00		13 02		14 00		14 32	15 00			17 02		
Leonberg, Förderschule																								
Leonberg, Schloßplatz					8 03	9 01		10 01		11 03		12 01		13 03		14 01		14 33	15 01			17 03		
Roßbach, Abzw					8 04	9 02		10 02		11 04		12 02		13 04		14 02		14 34	15 02			17 04		
Ponholz, Siedlung					8 05	9 03		10 03		11 05		12 03		13 05		14 03		14 35	15 03			17 05		
Ponholz, Gh.Alte Post					8 06	9 04		10 04		11 06		12 04		13 06		14 04		14 36	15 04			17 06		
Ponholz, Industriepark					8 06	9 04		10 04		11 06		12 04		13 06		14 04		14 36	15 04			17 06		
Ponholz, Gh. Söllner																								
Almenhof																								
Pirkensee																								
Ziegelhütte bei Maxhütte																								
Kürnberg																								
Schönleiten																								
Hagenau					8 07	9 05		10 05		11 07		12 05		13 07		14 05		14 37	15 05			17 07		
Diesenbach, Abzw					8 09	9 07		10 07		11 09		12 07		13 09		14 07		14 39	15 07			17 09		
Fürsthof																								
Ramspau, Leonberger Str.																								
Ramspau, Ortsmitte																								
Diesenbach, Siedlung																								
Diesenbach, Buchenloher Str.28																								
Regenstauf, Straßäcker																								
Regenstauf, Beethovenstraße		6 09	7 09	7 39			8 39		9 39		10 39		11 39		12 39		13 39	14 40		15 39	16 09		16 39	17 39
Regenstauf, Grasiger Weg		6 10	7 10	7 40	8 11	9 09	8 40	10 09	9 40	11 11	10 40	12 09	11 40	13 11	12 40	14 09	13 40	14 41	15 09	15 40	16 10	17 11	16 40	17 40
Kleinramspau																								
Stadel																								
Fidelhof																								
Regenstauf, Valentinsbad																								
Regenstauf, Lohstraße																								
Regenstauf, Regenbrücke		6 11	7 11	7 41	8 12	9 10	8 41	10 10	9 41	11 12	10 41	12 10	11 41	13 12	12 41	14 10	13 41	14 42	15 10	15 41	16 11	17 12	16 41	17 41
Regenstauf, Post		6 13	7 13	7 43	8 14	9 12	8 43	10 12	9 43	11 14	10 43	12 12	11 43	13 14	12 43	14 12	13 43	14 44	15 12	15 43	16 13	17 14	16 43	17 43
Regenstauf, Realschule																								
Regenstauf, Bayernstraße		6 14	7 14	7 45	8 16	9 14	8 45	10 14	9 45	11 16	10 45	12 14	11 45	13 16	12 45	14 14	13 45	14 46	15 14	15 45	16 14	17 15	16 45	17 45
Brennthal		6 15	7 15	7 46	8 17	9 15	8 46	10 15	9 46	11 17	10 46	12 15	11 46	13 17	12 46	14 15	13 46	14 47	15 15	15 46	16 15	17 16	16 46	17 46
Sandheim, Abzw		6 16	7 16		8 19	9 17		10 17		11 19		12 17		13 19		14 17			15 17		16 16	17 17		
Neuhof				7 47			8 47		9 47		10 47		11 47		12 47		13 47	14 48		15 47			16 47	17 47
Laub, Lerchenbuckl		6 17	7 17		8 20	9 18		10 18		11 20		12 18		13 20		14 18			15 18		16 17	17 18		
Laub, Ortsmitte		6 17	7 17		8 21	9 19		10 19		11 21		12 19		13 21		14 19			15 19		16 17	17 18		
Regendorf, Abzw		6 18	7 18		8 23	9 21		10 21		11 23		12 21		13 23		14 21			15 21		16 18	17 19		
Hochstetten		6 19	7 19	7 48	8 24	9 22	8 48	10 22	9 48	11 24	10 48	12 22	11 48	13 24	12 48	14 22	13 48	14 49	15 22	15 48	16 19	17 20	16 48	17 48
Zeitlarn, Siedlung		6 20	7 20	7 49	8 25	9 23	8 49	10 23	9 49	11 25	10 49	12 23	11 49	13 25	12 49	14 23	13 49	14 50	15 23	15 49	16 20	17 21	16 49	17 49
Zeitlarn, Ortsmitte		6 21	7 21	7 50	8 26	9 24	8 50	10 24	9 50	11 26	10 50	12 24	11 50	13 26	12 50	14 24	13 50	14 51	15 24	15 50	16 21	17 22	16 50	17 50
Oedenthal, Abzw		6 22	7 22	7 51	8 27	9 25	8 51	10 25	9 51	11 27	10 51	12 25	11 51	13 27	12 51	14 25	13 51	14 52	15 25	15 51	16 22	17 23	16 51	17 51
Regensburg, Gallingkofen-Hochm.		6 26	7 26	7 55	8 31	9 29	8 55	10 29	9 55	11 31	10 55	12 29	11 55	13 31	12 55	14 29	13 55	14 56	15 29	15 55	16 26	17 27	16 55	17 55
Regensburg, Amberger Str.		6 27	7 27	7 57	8 33	9 31	8 57	10 31	9 57	11 33	10 57	12 31	11 57	13 33	12 57	14 31	13 57	14 58	15 31	15 57	16 27	17 28	16 57	17 57
Regensburg, Nordgaustraße		6 29	7 29	7 59	8 35	9 33	8 59	10 33	9 59	11 35	10 59	12 33	11 59	13 35	12 59	14 33	13 59	15 00	15 33	15 59	16 29	17 30	16 59	17 59
Regensburg, Donaustaufer Str.		6 30	7 30	8 00	8 36	9 34	9 00	10 34	10 00	11 36	11 00	12 34	12 00	13 36	13 00	14 34	14 00	15 01	15 34	16 00	16 30	17 31	17 00	18 00
Regensburg, Weichs - DEZ		6 31	7 31	8 01	8 37	9 35	9 01	10 35	10 01	11 37	11 01	12 35	12 01	13 37	13 01	14 35	14 01	15 02	15 35	16 01	16 31	17 32	17 01	18 01
Regensburg, Weißenburgstraße		6 32	7 32	8 03	8 39	9 37	9 03	10 37	10 03	11 39	11 03	12 37	12 03	13 39	13 03	14 37	14 03	15 04	15 37	16 03	16 32	17 33	17 02	18 02
Regensburg, Stobäusplatz		6 33	7 33	8 05	8 41	9 39	9 05	10 39	10 05	11 41	11 05	12 39	12 05	13 41	13 05	14 39	14 05	15 06	15 39	16 05	16 33	17 34	17 03	18 03
Regensburg, Hbf (C0) ○		6 36	7 36	8 09	8 45	9 43	9 09	10 43	10 09	11 45	11 09	12 43	12 09	13 45	13 09	14 43	14 09	15 10	15 43	16 09	16 36	17 37	17 06	18 06

NHI nicht am 24.12.

41 RVV SCHWANDORF – BURGLENGENFELD – REGENSBURG ➤ 41 RVV

RBO Regionalbus Ostbayern GmbH // Von-Donle-Str. 7 // 93055 Regensburg // Telefon: 0941 6000-0

	Samstag											Sonn- und Feiertag												
Fahrtnummer	5041 656	6011 666	5041 604	5041 614	5041 664	6011 668	5041 646	5041 670	5041 672	5041 674	5041 676	5041 706	5041 702	5041 704	5041 720	6011 708	5041 722	5041 724	6011 710	5041 726	5041 716	5041 728	5041 718	6011 712
Verkehrsbeschränkungen	NHI	NHI	NHI	NHI	NHI	NHI	NHI	NHI	NHI	NHI	NHI													
Anmerkungen																								
Schwandorf, Sandstraße/Gymnasium																								
Schwandorf, Bahnhof		18 16				20 16										9 48			12 48					16 48
Schwandorf, Finanzamt/Einkaufszentrum		18 17				20 17										9 49			12 49					16 49
Schwandorf, Adenauer Brücke		18 18				20 18										9 50			12 50					16 50
Schwandorf, Rgbg.Str./BRK		18 19				20 19										9 51			12 51					16 51
Dachelhofen, Abzw		18 21				20 21										9 53			12 53					16 53
Zielheim, Weidenweg		18 26				20 26										9 58			12 58					16 58
Zielheim, Gh. Weiß		18 27				20 27										9 59			12 59					16 59
Klardorf, Abzw Bf		18 28				20 28										10 00			13 00					17 00
Mühlberg bei Burglengenfeld		⌇				⌇										⌇			⌇					⌇
Untersdorf		⌇				⌇										⌇			⌇					⌇
Pottenstetten, Kirche		⌇				⌇										⌇			⌇					⌇
Saaß, Kreisstraße		⌇				⌇										⌇			⌇					⌇
Burglengenfeld, Friedhof		⌇				⌇										⌇			⌇					⌇
Weiherdorf, Buchtalstr.		⌇				⌇										⌇			⌇					⌇
Loisnitz, Glashütte		⌇				⌇										⌇			⌇					⌇
Loisnitz, Autobahnüberführung		⌇				⌇										⌇			⌇					⌇
Weiherdorf, Ort		⌇				⌇										⌇			⌇					⌇
Katzdorf, Raiffeisenbank		18 32				20 32										10 04			13 04					17 04
Premberg, Brücke		⌇				⌇										⌇			⌇					⌇
Premberg, Am Haferbründl		⌇				⌇										⌇			⌇					⌇
Münchshofen, Brunnenstr.		⌇				⌇										⌇			⌇					⌇
Münchshofen, Wh Ortsmitte		⌇				⌇										⌇			⌇					⌇
Münchshofen, Abzw Uferstraße		⌇				⌇										⌇			⌇					⌇
Münchshofen, Brücke		⌇				⌇										⌇			⌇					⌇
Saltendorf (Getr.Hausler), Abzw		⌇				⌇										⌇			⌇					⌇
Bömmerlschlag		18 33				20 33										10 05			13 05					17 05
Teublitz, Nord		18 35				20 35										10 07			13 07					17 07
Teublitz, Rathaus		18 37				20 37										10 09			13 09					17 09
Teublitz, Schule		⌇				⌇										⌇			⌇					⌇
Teublitz, Hugo-Geiger-Siedlung		⌇				⌇										⌇			⌇					⌇
Saltendorf, Hauptstraße		18 39				20 39										10 11			13 11					17 11
Burglengenfeld, Wölland		18 41				20 41										10 13			13 13					17 13
Burglengenfeld, Naabbrücke		18 42				20 42										10 14			13 14					17 14
Burglengenfeld, Rathaus		18 43				20 43										10 15			13 15					17 15
Burglengenfeld, TV-Turnhalle		18 43				20 43										10 15			13 15					17 15
Burglengenfeld, Naabtalpark		⌇				⌇										⌇			⌇					⌇
Burglengenfeld, Sparkasse		18 44				20 44										10 16			13 16					17 16
Burglengenfeld, Elektr.-Koller		18 45				20 45										10 17			13 17					17 17
Burglengenfeld, Gymnasium		18 46				20 46										10 18			13 18					17 18
Maxhütte-Haidhof, Koppenlohe		18 49				20 49										10 21			13 21					17 21
Maxhütte-Haidhof, Gstettenb.		18 51				20 51										10 23			13 23					17 23
Maxhütte-Haidhof, Rathaus		18 52				20 52										10 24			13 24					17 24
Roding		⌇				⌇										⌇			⌇					⌇
Am Deglhof		⌇				⌇										⌇			⌇					⌇
Maxhütte-Haidhof, Einkaufszentrum		18 54				20 54										10 26			13 26					17 26
Maxhütte-Haidhof, Bahnhof		18 56				20 56										10 28			13 28					17 28
Maxhütte-Haidhof, Eisenbahnbrücke		18 57				20 57										10 29			13 29					17 29
Strieglhof, Bushaltestelle		⌇				⌇										⌇			⌇					⌇
Winkerling		⌇				⌇										⌇			⌇					⌇

Roßbergeröd																													
Ibenthann		18 59					20 59													10 31			13 31						17 31
Leonberg, Am Schießlhang		19 00					21 00													10 32			13 32						17 32
Leonberg, Förderschule																													
Leonberg, Schloßplatz		19 01					21 01													10 33			13 33						17 33
Roßbach, Abzw		19 02					21 02													10 34			13 34						17 34
Ponholz, Siedlung		19 03					21 03													10 35			13 35						17 35
Ponholz, Gh.Alte Post		19 04					21 04													10 36			13 36						17 36
Ponholz, Industriepark		19 04					21 04													10 36			13 36						17 36
Ponholz, Gh. Söllner																													
Almenhof																													
Pirkensee																													
Ziegelhütte bei Maxhütte																													
Kürnberg																													
Schönleiten																													
Hagenau		19 05					21 05													10 37			13 37						17 37
Diesenbach, Abzw		19 07					21 07													10 39			13 39						17 39
Fürsthof																													
Ramspau, Leonberger Str.																													
Ramspau, Ortsmitte																													
Diesenbach, Siedlung																													
Diesenbach, Buchenloher Str.28																													
Regenstauf, Straßäcker																													
Regenstauf, Beethovenstraße	18 09		18 39	19 39	20 09			20 39	22 10	23 10	0 40	2 06	6 40	7 40	8 40	9 40		11 40	12 40			13 40	14 40	15 40	16 40			
Regenstauf, Grasiger Weg	18 10	19 09	18 40	19 40	20 10	21 09	20 40	22 11	23 11	0 41	2 07	6 41	7 41	8 41	9 41	10 41	11 41	12 41	13 41	13 41	14 41	15 41	16 41	17 41					
Kleinramspau																													
Stadel																													
Fidelhof																													
Regenstauf, Valentinsbad																													
Regenstauf, Lohstraße																													
Regenstauf, Regenbrücke	18 11	19 10	18 41	19 41	20 11	21 10	20 41	22 12	23 12	0 42	2 08	6 42	7 42	8 42	9 42	10 42	11 42	12 42	13 42	13 42	14 42	15 42	16 42	17 42					
Regenstauf, Post	18 13	19 12	18 43	19 43	20 13	21 12	20 43	22 14	23 14	0 44	2 10	6 43	7 43	8 43	9 43	10 43	11 43	12 43	13 43	13 43	14 43	15 43	16 43	17 43					
Regenstauf, Realschule																													
Regenstauf, Bayernstraße	18 14	19 13	18 45	19 45	20 14	21 13	20 45	22 15	23 15	0 45	2 11	6 44	7 44	8 44	9 44	10 44	11 44	12 44	13 44	13 44	14 44	15 44	16 44	17 44					
Brennthal	18 15	19 14	18 46	19 46	20 15	21 14	20 46	22 16	23 16	0 46	2 12	6 45	7 45	8 45	9 45	10 45	11 45	12 45	13 45	13 45	14 45	15 45	16 45	17 45					
Sandheim, Abzw	18 16	19 15			20 16	21 15		22 17	23 17	0 47	2 13	6 46	7 46	8 46	9 46	10 46	11 46	12 46	13 46	13 46	14 46	15 46	16 46	17 46					
Neuhof			18 47	19 47			20 47																						
Laub, Lerchenbuckl	18 17	19 16			20 17	21 16		22 18	23 18	0 48	2 14	6 47	7 47	8 47	9 47	10 47	11 47	12 47	13 47	13 47	14 47	15 47	16 47	17 47					
Laub, Ortsmitte	18 17	19 16			20 17	21 16		22 18	23 18	0 48	2 14	6 48	7 48	8 48	9 48	10 48	11 48	12 48	13 48	13 48	14 48	15 48	16 48	17 48					
Regendorf, Abzw	18 18	19 17			20 18	21 17		22 19	23 19	0 49	2 15	6 50	7 50	8 50	9 50	10 50	11 50	12 50	13 50	13 50	14 50	15 50	16 50	17 50					
Hochstetten	18 19	19 18	18 48	19 48	20 19	21 18	20 48	22 20	23 20	0 50	2 16	6 51	7 51	8 51	9 51	10 51	11 51	12 51	13 51	13 51	14 51	15 51	16 51	17 51					
Zeitlarn, Siedlung	18 20	19 19	18 49	19 49	20 20	21 19	20 49	22 21	23 21	0 51	2 17	6 52	7 52	8 52	9 52	10 52	11 52	12 52	13 52	13 52	14 52	15 52	16 52	17 52					
Zeitlarn, Ortsmitte	18 21	19 20	18 50	19 50	20 21	21 20	20 50	22 22	23 22	0 52	2 18	6 53	7 53	8 53	9 53	10 53	11 53	12 53	13 53	13 53	14 53	15 53	16 53	17 53					
Oedenthal, Abzw	18 22	19 21	18 51	19 51	20 22	21 21	20 51	22 23	23 23	0 53	2 19	6 54	7 54	8 54	9 54	10 54	11 54	12 54	13 54	13 54	14 54	15 54	16 54	17 54					
Regensburg, Gallingkofen-Hochm.	18 26	19 25	18 55	19 55	20 26	21 25	20 55	22 27	23 27	0 57	2 23	6 58	7 58	8 58	9 58	10 58	11 58	12 58	13 58	13 58	14 58	15 58	16 58	17 58					
Regensburg, Amberger Str.	18 27	19 26	18 57	19 57	20 27	21 26	20 57	22 28	23 28	0 58	2 24	7 00	8 00	9 00	10 00	11 00	12 00	13 00	14 00	14 00	15 00	16 00	17 00	18 00					
Regensburg, Nordgaustraße	18 29	19 28	18 59	19 59	20 29	21 28	20 59	22 30	23 30	1 00	2 26	7 02	8 02	9 02	10 02	11 02	12 02	13 02	14 02	14 02	15 02	16 02	17 02	18 02					
Regensburg, Donaustaufer Str.	18 30	19 29	19 00	20 00	20 30	21 29	21 00	22 31	23 31	1 01	2 27	7 03	8 03	9 03	10 03	11 03	12 03	13 03	14 03	14 03	15 03	16 03	17 03	18 03					
Regensburg, Weichs - DEZ	18 31	19 30	19 01	20 01	20 31	21 30	21 01	22 32	23 32	1 02	2 28	7 04	8 04	9 04	10 04	11 04	12 04	13 04	14 04	14 04	15 04	16 04	17 04	18 04					
Regensburg, Weißenburgstraße	18 32	19 31	19 02	20 02	20 32	21 31	21 02	22 33	23 33	1 03	2 29	7 05	8 05	9 05	10 05	11 05	12 05	13 05	14 05	14 05	15 05	16 05	17 05	18 05					
Regensburg, Stobäusplatz	18 33	19 32	19 03	20 03	20 33	21 32	21 03	22 34	23 34	1 04	2 30	7 06	8 06	9 06	10 06	11 06	12 06	13 06	14 06	14 06	15 06	16 06	17 06	18 06					
Regensburg, Hbf (C0) ○	18 36	19 35	19 06	20 06	20 36	21 35	21 06	22 37	23 37	1 07	2 33	7 09	8 09	9 09	10 09	11 09	12 09	13 09	14 09	14 09	15 09	16 09	17 09	18 09					

NHI nicht am 24.12.

41 RVV SCHWANDORF – BURGLENGENFELD – REGENSBURG ➤ 41 RVV

RBO Regionalbus Ostbayern GmbH // Von-Donle-Str. 7 // 93055 Regensburg // Telefon: 0941 6000-0

	Sonn- und Feiertag		
Fahrtnummer	5041 730	6011 714	
Verkehrsbeschränkungen			
Anmerkungen			
Schwandorf, Sandstraße/Gymnasium			
Schwandorf, Bahnhof		18 48	
Schwandorf, Finanzamt/Einkaufszentrum		18 49	
Schwandorf, Adenauer Brücke		18 50	
Schwandorf, Rgbg.Str./BRK		18 51	
Dachelhofen, Abzw		18 53	
Zielheim, Weidenweg		18 58	
Zielheim, Gh. Weiß		18 59	
Klardorf, Abzw Bf		19 00	
Mühlberg bei Burglengenfeld		⌇	
Untersdorf		⌇	
Pottenstetten, Kirche		⌇	
Saaß, Kreisstraße		⌇	
Burglengenfeld, Friedhof		⌇	
Weiherdorf, Buchtalstr.		⌇	
Loisnitz, Glashütte		⌇	
Loisnitz, Autobahnüberführung		⌇	
Weiherdorf, Ort		⌇	
Katzdorf, Raiffeisenbank		19 04	
Premberg, Brücke		⌇	
Premberg, Am Haferbründl		⌇	
Münchshofen, Brunnenstr.		⌇	
Münchshofen, Wh Ortsmitte		⌇	
Münchshofen, Abzw Uferstraße		⌇	
Münchshofen, Brücke		⌇	
Saltendorf (Getr.Hausler), Abzw		⌇	
Bömmerlschlag		19 05	
Teublitz, Nord		19 07	
Teublitz, Rathaus		19 09	
Teublitz, Schule		⌇	
Teublitz, Hugo-Geiger-Siedlung		⌇	
Saltendorf, Hauptstraße		19 11	
Burglengenfeld, Wölland		19 13	
Burglengenfeld, Naabbrücke		19 14	
Burglengenfeld, Rathaus		19 15	
Burglengenfeld, TV-Turnhalle		19 15	
Burglengenfeld, Naabtalpark		⌇	
Burglengenfeld, Sparkasse		19 16	
Burglengenfeld, Elektr.-Koller		19 17	
Burglengenfeld, Gymnasium		19 18	
Maxhütte-Haidhof, Koppenlohe		19 21	
Maxhütte-Haidhof, Gstettenb.		19 23	
Maxhütte-Haidhof, Rathaus		19 24	
Roding		⌇	
Am Deglhof		⌇	
Maxhütte-Haidhof, Einkaufszentrum		19 26	
Maxhütte-Haidhof, Bahnhof		19 28	
Maxhütte-Haidhof, Eisenbahnbrücke		19 29	
Strieglhof, Bushaltestelle		⌇	
Winkerling		⌇	
Roßbergeröd		⌇	

	Sonn- und Feiertag		
Fahrtnummer	5041 730	6011 714	
Verkehrsbeschränkungen			
Anmerkungen			
Ibenthann		19 31	
Leonberg, Am Schießlhang		19 32	
Leonberg, Förderschule		⌇	
Leonberg, Schloßplatz		19 33	
Roßbach, Abzw		19 34	
Ponholz, Siedlung		19 35	
Ponholz, Gh.Alte Post		19 36	
Ponholz, Industriepark		19 36	
Ponholz, Gh. Söllner		⌇	
Almenhof		⌇	
Pirkensee		⌇	
Ziegelhütte bei Maxhütte		⌇	
Kürnberg		⌇	
Schönleiten		⌇	
Hagenau		19 37	
Diesenbach, Abzw		19 39	
Fürsthof		⌇	
Ramspau, Leonberger Str.		⌇	
Ramspau, Ortsmitte		⌇	
Diesenbach, Siedlung		⌇	
Diesenbach, Buchenloher Str.28		⌇	
Regenstauf, Straßäcker		⌇	
Regenstauf, Beethovenstraße	18 40	⌇	
Regenstauf, Grasiger Weg	18 41	19 41	
Kleinramspau	⌇	⌇	
Stadel	⌇	⌇	
Fidelhof	⌇	⌇	
Regenstauf, Valentinsbad	⌇	⌇	
Regenstauf, Lohstraße	⌇	⌇	
Regenstauf, Regenbrücke	18 42	19 42	
Regenstauf, Post	18 43	19 43	
Regenstauf, Realschule	⌇	⌇	
Regenstauf, Bayernstraße	18 44	19 44	
Brennthal	18 45	19 45	
Sandheim, Abzw	18 46	19 46	
Neuhof	⌇	⌇	
Laub, Lerchenbuckl	18 47	19 47	
Laub, Ortsmitte	18 48	19 48	
Regendorf, Abzw	18 50	19 50	
Hochstetten	18 51	19 51	
Zeitlarn, Siedlung	18 52	19 52	
Zeitlarn, Ortsmitte	18 53	19 53	
Oedenthal, Abzw	18 54	19 54	
Regensburg, Gallingkofen-Hochm.	18 58	19 58	
Regensburg, Amberger Str.	19 00	20 00	
Regensburg, Nordgaustraße	19 02	20 02	
Regensburg, Donaustaufer Str.	19 03	20 03	
Regensburg, Weichs - DEZ	19 04	20 04	
Regensburg, Weißenburgstraße	19 05	20 05	
Regensburg, Stobäusplatz	19 06	20 06	
Regensburg, Hbf (C0) ○	19 09	20 09	

Ferienbus im Oberpfälzer Seenland

OBERPFÄLZER seenland

- vom **27.05.2023** bis **11.09.2023**
- 2 x täglich zwischen **Schwandorf, Steinberger See** und **Murner See** und zurück
- **samstags** und **sonntags** und in den **bayerischen Ferien täglich**

www.oberpfaelzerwald.de/ferienbus

Kostenlose Freizeit-Tipps beim Tourismuszentrum Oberpfälzer Wald:
Tel. 09433 203810 ▪ info@touristik-opf-wald.de

41 RVV REGENSBURG – BURGLENGENFELD – SCHWANDORF ◄ 41 RVV

RBO Regionalbus Ostbayern GmbH // Von-Donle-Str. 7 // 93055 Regensburg // Telefon: 0941 6000-0

	Montag - Freitag																							
Fahrtnummer	6011 003	5041 005	6011 001	5041 013	6011 017	5041 011	6011 163	6011 009	6011 007	6011 015	6011 123	5041 019	5041 119	6011 909	5041 021	6011 165	5041 025	6011 809	5041 023	6011 031	6011 029	5041 033	5041 035	5041 037
Verkehrsbeschränkungen				S	S			S	F	S	S	F	S	S	S		F	S	S	S	S			
Anmerkungen							99									99								
Regensburg, Hbf (C5)		5 20		6 10		6 10						6 40	6 40		6 55		7 00					7 40	8 10	8 40
Regensburg, Stobäusplatz		5 23				6 13						6 43	6 43		6 58		7 03					7 43	8 13	8 43
Regensburg, Weißenburgstraße		5 25				6 15						6 45	6 45		7 00		7 05					7 45	8 15	8 45
Regensburg, Weichs - DEZ		5 27				6 17						6 47	6 47		7 02		7 07					7 47	8 17	8 47
Regensburg, Donaustaufer Str.		5 28				6 18						6 48	6 48		7 03		7 08					7 48	8 18	8 48
Regensburg, Nordgaustraße		5 30				6 20						6 50	6 50		7 05		7 10					7 50	8 20	8 50
Regensburg, Amberger Str.		5 32				6 22						6 52	6 52		7 07		7 12					7 52	8 22	8 52
Regensburg, Gallingkofen-Hochm.		5 34				6 24						6 54	6 54		7 09		7 14					7 54	8 24	8 54
Oedenthal, Abzw		5 37				6 27						6 57	6 57		7 12		7 17		7 23			7 57	8 27	8 57
Zeitlarn, Ortsmitte		5 38				6 28						6 58	6 58		7 13		7 18		7 24			7 58	8 28	8 58
Zeitlarn, Siedlung		5 39				6 29						6 59	6 59		7 14		7 19		7 25			7 59	8 29	8 59
Hochstetten		5 40				6 30						7 00	7 00		7 15		7 20		7 26			8 00	8 30	9 00
Regendorf, Abzw		5 41										7 01	7 01				7 21		7 27			8 01		9 01
Laub, Ortsmitte		5 42										7 02	7 02				7 22		7 28			8 02		9 02
Laub, Lerchenbuckl		5 43										7 03	7 03				7 23		7 29			8 03		9 03
Neuhof						6 31									7 16								8 31	
Sandheim, Abzw		5 44										7 04	7 04				7 24		7 30			8 04		9 04
Brennthal		5 46				6 32						7 06	7 06		7 17		7 26		7 32			8 06	8 32	9 06
Regenstauf, Benzstraße		5 49				6 35																		
Regenstauf, Gutenbergstraße		5 51				6 37																		
Regenstauf, Gutenbergstr./Wendeplatz		5 52				6 38																		
Regenstauf, Gutenbergstraße		5 53				6 39																		
Regenstauf, Bayernstraße		5 55				6 41						7 07	7 07		7 18		7 27		7 33			8 07	8 33	9 07
Regenstauf, Realschule															7 25				7 40					
Regenstauf, Post		5 56			6 40	6 42						7 08	7 08		7 28		7 28		7 43			8 08	8 34	9 08
Regenstauf, Regenbrücke		5 58				6 44						7 10	7 10		7 31		7 30		7 45			8 10	8 36	9 10
Regenstauf, Straßäcker						6 45											7 31		7 46				8 37	
Regenstauf, Beethovenstraße						6 46											7 32		7 47				8 38	
Diesenbach, Siedlung						6 51																		
Regenstauf, Grasiger Weg		5 59									7 08	7 11	7 11		7 32							8 11		9 11
Diesenbach, Abzw		6 00										7 12	7 12									8 12		9 12
Hagenau		6 01		6 40								7 13	7 13									8 13		9 13
Regenstauf, Lohstraße					6 42																			
Regenstauf, Valentinsbad					6 43																			
Kleinramspau					6 47																			
Ramspau, Leonberger Str.					6 48																			
Fürsthof					6 52																			
Almenhof										6 30														
Schönleiten										6 35														
Kürnberg										6 38														
Ziegelhütte bei Maxhütte										6 40														
Pirkensee										6 44														
Ponholz, Gh. Söllner										6 51														
Ponholz, Industriepark		6 01										7 13	7 15									8 13		9 13
Ponholz, Gh.Alte Post		6 02										7 14	7 16		7 35							8 14		9 14
Ponholz, Siedlung		6 03						6 34	6 37			7 15	7 17									8 15		9 15
Roßbach, Abzw		6 04			6 54			6 35	6 38			7 16	7 18									8 16		9 16
Leonberg, Schloßplatz		6 05			6 55			6 36	6 39		7 14	7 17	7 19									8 17		9 17
Leonberg, Förderschule																								
Leonberg, Am Schießlhang		6 06			6 56			6 37	6 40		7 15	7 18	7 20								7 31	8 18		9 18

Ibenthann		6 07						6 38	6 41		7 16	7 19	7 21								7 32	8 19		9 19
Roßbergeröd										6 53														
Winkerling										6 55														
Strieglhof, Bushaltestelle										6 56														
Maxhütte-Haidhof, Eisenbahnbrücke		6 08						6 39	6 42		7 17	7 20	7 22									8 20		9 20
Maxhütte-Haidhof, Bahnhof		6 09			6 58		6 23	6 40	6 43		7 18	7 21	7 23			6 58					7 34	8 21		9 21
Maxhütte-Haidhof, Einkaufszentrum		6 11						6 42	6 45		7 20	7 23	7 25									8 23		9 23
Verau							6 22									6 57					7 36			
Roding										7 01														
Am Deglhof																				7 28				
Maxhütte-Haidhof, Rathaus		6 13						6 44	6 47		7 22	7 25	7 27							7 30	7 39	8 25		9 25
Maxhütte-Haidhof, Gstettenb.		6 14						6 45	6 48		7 23	7 26	7 29							7 31	7 41	8 26		9 26
Maxhütte-Haidhof, Koppenlohe		6 15						6 46	6 49		7 24	7 27	7 30							7 32	7 42	8 27		9 27
Burglengenfeld, Gymnasium	4 58				7 04		6 06			7 07	7 29		7 33		7 44	6 41				7 37	7 45			
Burglengenfeld, Am Hirtberg		6 18						6 49	6 52			7 30										8 30		9 30
Burglengenfeld, Elektr.-Koller	4 59	6 19					6 07	6 50	6 53			7 31	7 35			6 42						8 31		9 31
Burglengenfeld, Maxhütter Straße	5 00	6 20					6 08	6 51	6 54			7 32	7 36		7 46	6 43						8 32		9 32
Burglengenfeld, TV-Turnhalle	5 01	6 22					6 09	6 53	6 56			7 34	7 38		7 48	6 44				7 42	7 48	8 34		9 34
Burglengenfeld, Naabtalpark											7 37		7 43							7 46	7 51			
Burglengenfeld, Rathaus	5 02	6 23	5 55		7 07		6 10	6 54	6 57	7 17	7 42	7 35	7 47	6 51	7 49	6 45				7 50		8 35		9 35
Burglengenfeld, Friedhof																								
Saaß, Kreisstraße																								
Pottenstetten, Kirche																								
Untersdorf																								
Mühlberg bei Burglengenfeld																								
Burglengenfeld, Naabbrücke	5 03	6 24	5 56				6 11	6 55	6 58			7 36	7 48	6 52	7 50	6 46						8 36		9 36
Burglengenfeld, Wölland	5 04	6 25	5 57				6 12	6 56	6 59			7 37	7 49	6 53	7 51	6 47						8 37		9 37
Saltendorf, Hauptstraße	5 06	6 27	5 59				6 14	6 58	7 01			7 39	7 51	6 55	7 53	6 49						8 39		9 39
Teublitz, Schule																								
Teublitz, Rathaus	5 08	6 29	6 01				6 18	7 00	7 03			7 41	7 53	6 57	7 55	6 53						8 41		9 41
Teublitz, Nord	5 09	6 31	6 03				6 16	7 02	7 05			7 43	7 55	6 58		6 51						8 43		9 43
Bömmerlschlag	5 10	6 32	6 04					7 03	7 06			7 44	7 56	6 59								8 44		9 44
Saltendorf (Getr.Hausler), Abzw																								
Premberg, Brücke																								
Premberg, Am Haferbründl																								
Münchshofen, Wh Ortsmitte																								
Münchshofen, Brücke																								
Katzdorf, Raiffeisenbank	5 11	6 34	6 06					7 05	7 08			7 46	7 58	7 01				7 02				8 46		9 46
Weiherdorf, Ort																								
Loisnitz, Glashütte																								
Loisnitz, Autobahnüberführung																								
Weiherdorf, Buchtalstr.																								
Klardorf, Abzw Bf	5 14	6 38	6 09					7 09	7 12			7 50	8 02	7 05				7 05				8 50		9 50
Zielheim, Gh. Weiß	5 15	6 39	6 10					7 10	7 13			7 51	8 03	7 06				7 06				8 51		9 51
Zielheim, Weidenweg	5 16	6 40	6 11					7 11	7 14			7 52	8 04	7 07				7 07				8 52		9 52
Dachelhofen, Abzw	5 20	6 45	6 15					7 16	7 19			7 57	8 09	7 11				7 11				8 57		9 57
Schwandorf, Rgbg.Str./BRK	5 22	6 47	6 17					7 18	7 21			7 59	8 11	7 12				7 12				8 59		9 59
Schwandorf, Adenauer Brücke	5 23	6 48	6 18					7 19	7 22			8 00	8 12	7 14				7 14				9 00		10 00
Schwandorf, Wendelinplatz								7 20						7 15				7 15						
Schwandorf, Sandstraße/Gymnasium								7 24						7 17				7 17						
Schwandorf, Steinbergerstr./Einkaufszentrum	5 24	6 49	6 19						7 23			8 01	8 13									9 01		10 01
Schwandorf, Bahnhof ○	5 25	6 50	6 20					7 30	7 24			8 02	8 14									9 02		10 02

s = nur an Schultagen F in den Ferien und an schulfreien Tagen 99 fährt Haltestellen in anderer Reihenfolge an

41 RVV REGENSBURG – BURGLENGENFELD – SCHWANDORF ◄ 41 RVV

RBO Regionalbus Ostbayern GmbH // Von-Donle-Str. 7 // 93055 Regensburg // Telefon: 0941 6000-0

	Montag - Freitag																							
Fahrtnummer	5041 039	5041 041	6011 145	5041 043	6011 149	5041 129	5041 045	5041 127	5041 047	5041 049	6011 147	6011 161	5041 051	5041 251	5041 131	5041 063	6011 053	5041 965	5041 065	5041 067	6011 059	5041 069	5041 073	5041 133
Verkehrsbeschränkungen			G14		G14	S8	F	S116		S	G23	G16	S	F			S17	S			S18		S	F
Anmerkungen					99						99										99			
Regensburg, Hbf (C5)	9 10	9 40		10 10		10 40	10 40	10 40	11 10	11 20			11 40	11 40	12 15	12 40		13 09	13 10	13 15		13 40	14 40	14 40
Regensburg, Stobäusplatz	9 13	9 43		10 13		10 43	10 43	10 43	11 13	11 23			11 43	11 43	12 18	12 44		13 13	13 14	13 19		13 44	14 44	14 44
Regensburg, Weißenburgstraße	9 15	9 45		10 15		10 45	10 45	10 45	11 15	11 25			11 45	11 45	12 20	12 46		13 15	13 16	13 21		13 46	14 46	14 46
Regensburg, Weichs - DEZ	9 17	9 47		10 17		10 47	10 47	10 47	11 17	11 27			11 47	11 47	12 22	12 48		13 17	13 18	13 23		13 48	14 48	14 48
Regensburg, Donaustaufer Str.	9 18	9 48		10 18		10 48	10 48	10 48	11 18	11 28			11 48	11 48	12 23	12 50		13 19	13 19	13 24		13 50	14 50	14 50
Regensburg, Nordgaustraße	9 20	9 50		10 20		10 50	10 50	10 50	11 20	11 30			11 50	11 50	12 25	12 52		13 21	13 21	13 26		13 52	14 52	14 52
Regensburg, Amberger Str.	9 22	9 52		10 22		10 52	10 52	10 52	11 22	11 32			11 52	11 52	12 27	12 54		13 23	13 23	13 28		13 54	14 54	14 54
Regensburg, Gallingkofen-Hochm.	9 24	9 54		10 24		10 54	10 54	10 54	11 24	11 34			11 54	11 54	12 29	12 56		13 25	13 25	13 30		13 56	14 56	14 56
Oedenthal, Abzw	9 27	9 57		10 27		10 57	10 57	10 57	11 27	11 37			11 57	11 57	12 32	12 59		13 28	13 28	13 33		13 59	14 59	14 59
Zeitlarn, Ortsmitte	9 28	9 58		10 28		10 58	10 58	10 58	11 28	11 38			11 58	11 58	12 33	13 00		13 29	13 29	13 34		14 00	15 00	15 00
Zeitlarn, Siedlung	9 29	9 59		10 29		10 59	10 59	10 59	11 29	11 39			11 59	11 59	12 34	13 01		13 30	13 30	13 35		14 01	15 01	15 01
Hochstetten	9 30	10 00		10 30		11 00	11 00	11 00	11 30	11 40			12 00	12 00	12 35	13 02		13 30	13 31	13 36		14 02	15 02	15 02
Regendorf, Abzw		10 01				11 01	11 01	11 01		11 41			12 01	12 01	12 36	13 03				13 37		14 03	15 03	15 03
Laub, Ortsmitte		10 02				11 02	11 02	11 02		11 42			12 02	12 02	12 37	13 04				13 38		14 04	15 04	15 04
Laub, Lerchenbuckl		10 03				11 03	11 03	11 03		11 43			12 03	12 03	12 38	13 05				13 39		14 05	15 05	15 05
Neuhof	9 31			10 31					11 31									13 32	13 32					
Sandheim, Abzw		10 04				11 04	11 04	11 04		11 44			12 04	12 04	12 39	13 06				13 40		14 06	15 06	15 06
Brennthal	9 32	10 06		10 32		11 06	11 06	11 06	11 32	11 45			12 06	12 06	12 41	13 08		13 33	13 33	13 42		14 08	15 08	15 08
Regenstauf, Benzstraße																								
Regenstauf, Gutenbergstraße																								
Regenstauf, Gutenbergstr./Wendeplatz																								
Regenstauf, Gutenbergstraße																								
Regenstauf, Bayernstraße	9 33	10 07		10 33		11 07	11 07	11 07	11 33	11 46			12 08	12 08	12 42	13 09		13 34	13 34	13 43		14 09	15 09	15 09
Regenstauf, Realschule																								
Regenstauf, Post	9 34	10 08		10 34		11 08	11 08	11 08	11 34	11 47			12 09	12 09	12 43	13 10		13 35	13 35	13 44		14 10	15 10	15 10
Regenstauf, Regenbrücke	9 36	10 10		10 36		11 10	11 10	11 10	11 36				12 11	12 11	12 45	13 12		13 37	13 37	13 46		14 12	15 12	15 12
Regenstauf, Straßäcker	9 37			10 37					11 37									13 38	13 38					
Regenstauf, Beethovenstraße	9 38			10 38					11 38									13 39	13 39					
Diesenbach, Siedlung																				13 48				
Regenstauf, Grasiger Weg		10 11				11 11	11 11	11 11					12 13	12 13	12 46	13 13						14 13	15 13	15 13
Diesenbach, Abzw		10 12				11 12	11 12	11 12					12 14	12 14	12 47	13 14						14 14	15 14	15 14
Hagenau		10 13				11 13	11 13	11 13					12 16	12 16	12 48	13 15						14 15	15 15	15 15
Regenstauf, Lohstraße										11 49														
Regenstauf, Valentinsbad										11 50														
Kleinramspau										11 52														
Ramspau, Leonberger Str.										11 54														
Fürsthof										11 55														
Almenhof																								
Schönleiten																								
Kürnberg																								
Ziegelhütte bei Maxhütte																								
Pirkensee																								
Ponholz, Gh. Söllner																								
Ponholz, Industriepark		10 13				11 13	11 13	11 13					12 18	12 18	12 48	13 15						14 15	15 15	15 15
Ponholz, Gh.Alte Post		10 14				11 14	11 14	11 14					12 19	12 19	12 49	13 16						14 16	15 16	15 16
Ponholz, Siedlung		10 15				11 15	11 15	11 15					12 20	12 20	12 50	13 17						14 17	15 17	15 17
Roßbach, Abzw		10 16				11 16	11 16	11 16		11 57			12 21	12 21	12 51	13 18						14 18	15 18	15 18
Leonberg, Schloßplatz		10 17				11 17	11 17	11 17		12 02			12 22	12 22	12 52	13 19						14 19	15 19	15 19
Leonberg, Förderschule			10 00			11 21						11 20					12 50							
Leonberg, Am Schießlhang		10 18	10,02			11 23	11 18	11 18		12 03		11,22	12 27	12 23	12 53	13 20	12,52					14 20	15 20	15 20

Ibenthann	10 19				11 24	11 19	11 19		12 04				12 28	12 24	12 54	13 21						14 21		15 21	15 21
Roßbergeröd																									
Winkerling																									
Strieglhof, Bushaltestelle																									
Maxhütte-Haidhof, Eisenbahnbrücke	10 20				11 25	11 20	11 20		12 05				12 29	12 25	12 55	13 22						14 22		15 22	15 22
Maxhütte-Haidhof, Bahnhof	10 21				11 26	11 21	11 21		12 09				12 30	12 26	12 56	13 23						14 23		15 23	15 23
Maxhütte-Haidhof, Einkaufszentrum	10 23				11 28	11 23	11 23		12 11				12 32	12 28	12 58	13 25						14 25		15 25	15 25
Verau																									
Roding																									
Am Deglhof																									
Maxhütte-Haidhof, Rathaus	10 25	10 05			11 30	11 25	11 25		12 13		11 25		12 34	12 30	12 59	13 27	12 55					14 27		15 27	15 27
Maxhütte-Haidhof, Gstettenb.	10 26				11 31	11 26	11 26		12 14				12 35	12 31	13 00	13 28						14 28		15 28	15 28
Maxhütte-Haidhof, Koppenlohe	10 27	10 09			11 32	11 27	11 27		12 15		11 29		12 36	12 32	13 01	13 29	12 59					14 29		15 29	15 29
Burglengenfeld, Gymnasium	10 30	10 14		10 32	11 35	11 30	11 30		12 18	11 32	11 34		12 39	12 35	13 05	13 32	13 04				13 21			15 36	
Burglengenfeld, Am Hirtberg																						14 32			15 32
Burglengenfeld, Elektr.-Koller	10 31	10 15		10 33	11 36	11 31	11 31		12 20	11 33	11 35		12 40	12 36	13 07	13 33	13 05				13 22	14 33		15 37	15 33
Burglengenfeld, Maxhütter Straße	10 32	10 16		10 34	11 37	11 32	11 32		12 22	11 34	11 36		12 41	12 37	13 08	13 34	13 06				13 23	14 34		15 38	15 34
Burglengenfeld, TV-Turnhalle	10 34	10 18		10 36	11 38	11 34	11 34		12 24	11 36	11 38		12 42	12 39	13 10	13 36	13 08				13 25	14 36		15 40	15 36
Burglengenfeld, Naabtalpark				10 25						11 25											13 14			15 45	
Burglengenfeld, Rathaus	10 35	10 19		10 37	11 40	11 35	11 35		12 25	11 37	11 39		12 44	12 40	13 11	13 37	13 09				13 26	14 37		15 49	15 37
Burglengenfeld, Friedhof															13 13										
Saaß, Kreisstraße															13 16										
Pottenstetten, Kirche															13 18										
Untersdorf															13 21										
Mühlberg bei Burglengenfeld															13 23										
Burglengenfeld, Naabbrücke	10 36			10 37	11 41	11 36	11 36		12 26	11 37			12 45	12 41		13 38					13 26	14 38		15 50	15 38
Burglengenfeld, Wölland	10 37			10 38	11 42	11 37	11 37		12 27	11 38			12 46	12 42		13 39					13 27	14 39		15 51	15 39
Saltendorf, Hauptstraße	10 39	10 23		10 39	11 44	11 39	11 39		12 29	11 39	11 43		12 48	12 44		13 41	13 13				13 28	14 41		15 53	15 41
Teublitz, Schule																							✱	15 55	
Teublitz, Rathaus	10 41	10 25		10 41	11 46	11 41	11 41		12 31	11 41	11 45		12 50	12 46		13 43	13 15				13 30	14 43		15 57	15 43
Teublitz, Nord	10 43			10 42	11 48	11 43	11 43		12 32	11 42			12 52	12 48		13 45					13 31	14 45		15 58	15 45
Bömmerlschlag	10 44				11 49	11 44	11 44		12 33				12 54	12 50		13 46						14 46		16 00	15 46
Saltendorf (Getr.Hausler), Abzw		10 27									11 47						13 17								
Premberg, Brücke		10 28		10 44						11 44	11 48						13 18				13 33				
Premberg, Am Haferbründl		10 29									11 49						13 19								
Münchshofen, Wh Ortsmitte		10 30		10 46						11 46	11 50						13 20				13 35				
Münchshofen, Brücke				10 47						11 47											13 36				
Katzdorf, Raiffeisenbank	10 46	10 36		10 51	11 51	11 46	11 46		12 34	11 51	11 56		12 56	12 52		13 48	13 26				13 40	14 48		16 02	15 48
Weiherdorf, Ort		10 38									11 58						13 28								
Loisnitz, Glashütte		10 40									12 00						13 30								
Loisnitz, Autobahnüberführung		10 41									12 01						13 31								
Weiherdorf, Buchtalstr.		10 45									12 05						13 35								
Klardorf, Abzw Bf	10 50			10 54	11 55	11 50	11 50		12 37	11 54			13 00	12 56		13 52					13 43	14 52		16 06	15 52
Zielheim, Gh. Weiß	10 51			10 55	11 56	11 51	11 51		12 38	11 55			13 01	12 57		13 53					13 44	14 53		16 07	15 53
Zielheim, Weidenweg	10 52			10 55	11 57	11 52	11 52		12 39	11 55			13 02	12 58		13 54					13 44	14 54		16 08	15 54
Dachelhofen, Abzw	10 57			11 01	12 02	11 57	11 57		12 43	12 01			13 07	13 03		13 59					13 50	14 59		16 13	15 59
Schwandorf, Rgbg.Str./BRK	10 59			11 03	12 04	11 59	11 59		12 44	12 03			13 09	13 05		14 01					13 52	15 01		16 15	16 01
Schwandorf, Adenauer Brücke	11 00			11 05	12 05	12 00	12 00		12 45	12 05			13 10	13 06		14 02					13 54	15 02		16 16	16 02
Schwandorf, Wendelinplatz									12 46																
Schwandorf, Sandstraße/Gymnasium									12 47																
Schwandorf, Steinbergerstr./Einkaufszentrum	11 01			11 06	12 06	12 01	12 01			12 06			13 11	13 07		14 03					13 55	15 03		16 17	16 03
Schwandorf, Bahnhof ○	11 02			11 07	12 07	12 02	12 02			12 07			13 12	13 08		14 04					13 56	15 04		16 18	16 04

S nur an Schultagen
F in den Ferien und an schulfreien Tagen
G14 nur am 29.07.22
S8 Do an Schultagen
S116 Mo Di Mi Fr an Schultagen

G23 nur am 23.12.21, sowie 08.04., 03.06., und 13.09.22
G16 nur am 23.12.21, 25.02., 08.04., 03.06., 13.09. und 28.10.22

S17 nur an Schultagen, nicht am 23.12.21, 25.02., 08.0., 03.06., 29.07., 13.09. und 28.10.22
S18 nur an Schultagen, nicht am 23.12.21, 08.04., 03.06., 29.07. und 13.09.22

99 fährt Haltestellen in anderer Reihenfolge an
✱ Haltestelle wird nur bei Bedarf angefahren

41 RVV REGENSBURG – BURGLENGENFELD – SCHWANDORF ◄ 41 RVV

RBO Regionalbus Ostbayern GmbH // Von-Donle-Str. 7 // 93055 Regensburg // Telefon: 0941 6000-0

	Montag - Freitag																					Samstag			
Fahrtnummer	5041 075	5041 079	5041 081	5041 083	5041 085	5041 091	5041 093	5041 095	5041 097	5041 099	5041 101	5041 103	5041 105	5041 107	5041 109	5041 111	5041 113	5041 115	5041 117	5041 125	5041 603	5041 607	5041 611	6011 609
Verkehrsbeschränkungen																			4	4				
Anmerkungen																								
Regensburg, Hbf (C5)	15 10	15 40	16 00	16 10	16 20	16 40	17 10	17 40	18 10	18 15	18 40	19 10	19 40	20 10	20 40	21 10	21 40	22 40	0 10	1 35	5 40	6 40	7 10	
Regensburg, Stobäusplatz	15 14	15 44	16 04	16 14	16 24	16 44	17 14	17 44	18 14	18 19	18 44	19 13	19 43	20 13	20 43	21 13	21 43	22 43	0 13	1 38	5 43	6 43	7 13	
Regensburg, Weißenburgstraße	15 16	15 46	16 06	16 16	16 26	16 46	17 16	17 46	18 16	18 21	18 46	19 15	19 45	20 15	20 45	21 15	21 45	22 45	0 15	1 40	5 45	6 45	7 15	
Regensburg, Weichs - DEZ	15 18	15 48	16 08	16 18	16 28	16 48	17 18	17 48	18 18	18 23	18 48	19 17	19 47	20 17	20 47	21 17	21 47	22 47	0 17	1 42	5 47	6 47	7 17	
Regensburg, Donaustaufer Str.	15 19	15 50	16 10	16 20	16 30	16 50	17 20	17 50	18 19	18 25	18 50	19 18	19 48	20 18	20 48	21 18	21 48	22 48	0 18	1 43	5 48	6 48	7 18	
Regensburg, Nordgaustraße	15 21	15 52	16 12	16 22	16 32	16 52	17 22	17 52	18 21	18 27	18 52	19 20	19 50	20 20	20 50	21 20	21 50	22 50	0 20	1 45	5 50	6 50	7 20	
Regensburg, Amberger Str.	15 23	15 54	16 14	16 24	16 34	16 54	17 24	17 54	18 23	18 29	18 54	19 22	19 52	20 22	20 52	21 22	21 52	22 52	0 22	1 47	5 52	6 52	7 22	
Regensburg, Gallingkofen-Hochm.	15 25	15 56	16 16	16 26	16 36	16 56	17 26	17 56	18 25	18 31	18 56	19 24	19 54	20 24	20 54	21 24	21 54	22 54	0 24	1 49	5 54	6 54	7 24	
Oedenthal, Abzw	15 28	15 59	16 19	16 29	16 39	16 59	17 29	17 59	18 28	18 34	18 59	19 27	19 57	20 27	20 57	21 27	21 57	22 57	0 27	1 52	5 57	6 57	7 27	
Zeitlarn, Ortsmitte	15 29	16 00	16 20	16 30	16 40	17 00	17 30	18 00	18 29	18 35	19 00	19 28	19 58	20 28	20 58	21 28	21 58	22 58	0 28	1 53	5 58	6 58	7 28	
Zeitlarn, Siedlung	15 30	16 01	16 21	16 31	16 41	17 01	17 31	18 01	18 30	18 36	19 01	19 29	19 58	20 29	20 58	21 29	21 58	22 58	0 28	1 53	5 58	6 58	7 29	
Hochstetten	15 31	16 02	16 22	16 32	16 42	17 02	17 32	18 02	18 31	18 37	19 02	19 30	19 59	20 30	20 59	21 30	21 59	22 59	0 29	1 54	5 59	6 59	7 30	
Regendorf, Abzw		16 03	16 23			17 03		18 03		18 38	19 03		20 00		21 00		22 00	23 00	0 30	1 55	6 00	7 00		
Laub, Ortsmitte		16 04	16 24			17 04		18 04		18 39	19 04		20 01		21 01		22 01	23 01	0 31	1 56	6 01	7 01		
Laub, Lerchenbuckl		16 05	16 25			17 05		18 05		18 40	19 05		20 01		21 01		22 01	23 01	0 31	1 56	6 01	7 01		
Neuhof	15 32			16 33	16 43		17 33		18 32			19 31		20 31		21 31							7 31	
Sandheim, Abzw		16 06	16 26			17 06		18 06		18 41	19 06		20 02		21 02		22 02	23 02	0 32	1 57	6 02	7 02		
Brennthal	15 33	16 08	16 28	16 34	16 44	17 08	17 34	18 08	18 33	18 43	19 08	19 32	20 04	20 32	21 04	21 32	22 04	23 04	0 34	1 59	6 03	7 03	7 32	
Regenstauf, Benzstraße																								
Regenstauf, Gutenbergstraße																								
Regenstauf, Gutenbergstr./Wendeplatz																								
Regenstauf, Gutenbergstraße																								
Regenstauf, Bayernstraße	15 34	16 09	16 29	16 35	16 45	17 09	17 35	18 09	18 34	18 44	19 09	19 33	20 05	20 33	21 05	21 33	22 05	23 05	0 35	2 00	6 04	7 04	7 33	
Regenstauf, Realschule																								
Regenstauf, Post	15 35	16 10	16 30	16 36	16 46	17 10	17 36	18 10	18 35	18 45	19 10	19 34	20 06	20 34	21 06	21 34	22 06	23 06	0 36	2 01	6 05	7 05	7 34	
Regenstauf, Regenbrücke	15 37	16 12	16 32	16 38	16 48	17 12	17 38	18 12	18 37	18 47	19 12	19 36	20 08	20 36	21 08	21 36	22 08	23 08	0 38	2 03	6 07	7 07	7 36	
Regenstauf, Straßäcker	15 38			16 39			17 39		18 38			19 37	20 09		21 09	21 37	22 09	23 09	0 39	2 04	6 08	7 08	7 37	
Regenstauf, Beethovenstraße	15 39			16 40			17 40		18 39			19 38	20 10		21 10	21 38	22 10	23 10	0 40	2 05	6 09	7 09	7 38	
Diesenbach, Siedlung			16 34																					
Regenstauf, Grasiger Weg		16 13			16 49	17 13	17 41	18 13		18 48	19 13			20 37		21 39								
Diesenbach, Abzw		16 14			16 50	17 14	17 42	18 14		18 49	19 14			20 38		21 40								
Hagenau		16 15			16 51	17 15	17 43	18 15		18 50	19 15			20 39		21 41								
Regenstauf, Lohstraße																								
Regenstauf, Valentinsbad																								
Kleinramspau																								
Ramspau, Leonberger Str.																								
Fürsthof																								
Almenhof																								
Schönleiten																								
Kürnberg																								
Ziegelhütte bei Maxhütte																								
Pirkensee																								
Ponholz, Gh. Söllner																								
Ponholz, Industriepark		16 15			16 51	17 15	17 43	18 15		18 50	19 15			20 39		21 41								
Ponholz, Gh.Alte Post		16 16			16 52	17 16	17 44	18 16		18 51	19 16			20 40		21 42								
Ponholz, Siedlung		16 17			16 53	17 17	17 45	18 17		18 52	19 17			20 41		21 43								
Roßbach, Abzw		16 18			16 54	17 18	17 46	18 18		18 53	19 18			20 42		21 44								
Leonberg, Schloßplatz		16 19			16 55	17 19	17 47	18 19		18 54	19 19			20 43		21 45								7 14
Leonberg, Förderschule																								
Leonberg, Am Schießlhang		16 20			16 56	17 20	17 48	18 20		18 55	19 20			20 44		21 46								7 15

Ibenthann	16 21			16 57	17 21	17 49	18 21		18 56	19 21			20 45		21 47							7 16
Roßbergeröd	⌇			⌇	⌇	⌇	⌇		⌇	⌇			⌇		⌇							⌇
Winkerling	⌇			⌇	⌇	⌇	⌇		⌇	⌇			⌇		⌇							⌇
Strieglhof, Bushaltestelle	⌇			⌇	⌇	⌇	⌇		⌇	⌇			⌇		⌇							⌇
Maxhütte-Haidhof, Eisenbahnbrücke	16 22			16 58	17 22	17 50	18 22		18 57	19 22			20 46		21 48							7 17
Maxhütte-Haidhof, Bahnhof	16 23			16 59	17 23	17 51	18 23		18 58	19 23			20 47		21 49							7 18
Maxhütte-Haidhof, Einkaufszentrum	16 25			17 01	17 25	17 53	18 25		19 00	19 25			20 49		21 51							7 20
Verau	⌇			⌇	⌇	⌇	⌇		⌇	⌇			⌇		⌇							⌇
Roding	⌇			⌇	⌇	⌇	⌇		⌇	⌇			⌇		⌇							⌇
Am Deglhof	⌇			⌇	⌇	⌇	⌇		⌇	⌇			⌇		⌇							⌇
Maxhütte-Haidhof, Rathaus	16 27			17 03	17 27	17 55	18 27		19 02	19 27			20 51		21 53							7 22
Maxhütte-Haidhof, Gstettenb.	16 28			17 04	17 28	17 56	18 28		19 03	19 28			20 52		21 54							7 23
Maxhütte-Haidhof, Koppenlohe	16 29			17 05	17 29	17 57	18 29		19 04	19 29			20 53		21 55							7 24
Burglengenfeld, Gymnasium	⌇			17 08	⌇	⌇	⌇		⌇	⌇			⌇		⌇							⌇
Burglengenfeld, Am Hirtberg	16 32			⌇	17 32	18 00	18 32		19 07	19 32			20 56		21 58							7 27
Burglengenfeld, Elektr.-Koller	16 33			17 09	17 33	18 01	18 33		19 08	19 33			20 57		21 59							7 28
Burglengenfeld, Maxhütter Straße	16 34			17 10	17 34	18 02	18 34		19 09	19 34			20 58		22 00							7 30
Burglengenfeld, TV-Turnhalle	16 36			17 12	17 36	18 04	18 36		19 11	19 36			21 00		22 02							7 31
Burglengenfeld, Naabtalpark	⌇			⌇	⌇	⌇	⌇		⌇	⌇			⌇		⌇							⌇
Burglengenfeld, Rathaus	16 37			17 13	17 37	18 05	18 37		19 12	19 37			21 01		22 03							7 32
Burglengenfeld, Friedhof	⌇				⌇	⌇	⌇		⌇	⌇			⌇		⌇							⌇
Saaß, Kreisstraße	⌇				⌇	⌇	⌇		⌇	⌇			⌇		⌇							⌇
Pottenstetten, Kirche	⌇				⌇	⌇	⌇		⌇	⌇			⌇		⌇							⌇
Untersdorf	⌇				⌇	⌇	⌇		⌇	⌇			⌇		⌇							⌇
Mühlberg bei Burglengenfeld	⌇				⌇	⌇	⌇		⌇	⌇			⌇		⌇							⌇
Burglengenfeld, Naabbrücke	16 38				17 38	18 06	18 38		19 13	19 38			21 02		22 04							7 33
Burglengenfeld, Wölland	16 39				17 39	18 07	18 39		19 14	19 39			21 03		22 05							7 34
Saltendorf, Hauptstraße	16 41				17 41	18 09	18 41		19 16	19 41			21 05		22 07							7 36
Teublitz, Schule	⌇				⌇	⌇	⌇		⌇	⌇			⌇		⌇							⌇
Teublitz, Rathaus	16 43				17 43	18 11	18 43		19 18	19 43			21 07		22 09							7 38
Teublitz, Nord	16 45				17 45		18 45			19 45			21 09									7 40
Bömmerlschlag	16 46				17 46		18 46			19 46			21 10									7 41
Saltendorf (Getr.Hausler), Abzw	⌇				⌇		⌇			⌇			⌇									⌇
Premberg, Brücke	⌇				⌇		⌇			⌇			⌇									⌇
Premberg, Am Haferbründl	⌇				⌇		⌇			⌇			⌇									⌇
Münchshofen, Wh Ortsmitte	⌇				⌇		⌇			⌇			⌇									⌇
Münchshofen, Brücke	⌇				⌇		⌇			⌇			⌇									⌇
Katzdorf, Raiffeisenbank	16 48				17 48		18 48			19 48			21 12									7 43
Weiherdorf, Ort	⌇				⌇		⌇			⌇			⌇									⌇
Loisnitz, Glashütte	⌇				⌇		⌇			⌇			⌇									⌇
Loisnitz, Autobahnüberführung	⌇				⌇		⌇			⌇			⌇									⌇
Weiherdorf, Buchtalstr.	⌇				⌇		⌇			⌇			⌇									⌇
Klardorf, Abzw Bf	16 52				17 52		18 52			19 52			21 16									7 47
Zielheim, Gh. Weiß	16 53				17 53		18 53			19 53			21 17									7 48
Zielheim, Weidenweg	16 54				17 54		18 54			19 54			21 18									7 49
Dachelhofen, Abzw	16 59				17 59		18 59			19 59			21 23									7 54
Schwandorf, Rgbg.Str./BRK	17 01				18 01		19 01			20 01			21 25									7 56
Schwandorf, Adenauer Brücke	17 02				18 02		19 02			20 02			21 26									7 57
Schwandorf, Wendelinplatz	⌇				⌇		⌇			⌇			⌇									⌇
Schwandorf, Sandstraße/Gymnasium	⌇				⌇		⌇			⌇			⌇									⌇
Schwandorf, Steinbergerstr./Einkaufszentrum	17 03				18 03		19 03			20 03			21 27									7 58
Schwandorf, Bahnhof ○	17 04				18 04		19 04			20 04			21 28									7 59

4 nur freitags

41 RVV REGENSBURG – BURGLENGENFELD – SCHWANDORF ◄ 41 RVV

RBO Regionalbus Ostbayern GmbH // Von-Donle-Str. 7 // 93055 Regensburg // Telefon: 0941 6000-0

	Samstag																									
Fahrtnummer	5041 613	5041 615	5041 617	5041 619	5041 621	5041 623	5041 625	5041 627	5041 629	5041 631	5041 633	5041 635	5041 637	5041 639	5041 641	5041 643	5041 645	5041 647	5041 649	5041 601	5041 653	5041 605	5041 657	5041 651
Verkehrsbeschränkungen																			NHI	NHI	NHI	NHI	NHI	NHI
Anmerkungen																								
Regensburg, Hbf (C5)	7 40	8 10	8 40	9 10	9 40	10 10	10 40	11 10	11 40	12 10	12 40	13 10	13 40	14 10	14 40	15 10	15 40	16 10	16 40	17 10	17 40	18 10	18 40	19 10
Regensburg, Stobäusplatz	7 43	8 13	8 43	9 13	9 43	10 13	10 43	11 13	11 43	12 13	12 43	13 13	13 43	14 13	14 43	15 13	15 43	16 13	16 43	17 13	17 43	18 13	18 43	19 13
Regensburg, Weißenburgstraße	7 45	8 15	8 45	9 15	9 45	10 15	10 45	11 15	11 45	12 15	12 45	13 15	13 45	14 15	14 45	15 15	15 45	16 15	16 45	17 15	17 45	18 15	18 45	19 15
Regensburg, Weichs - DEZ	7 47	8 17	8 47	9 17	9 47	10 17	10 47	11 17	11 47	12 17	12 47	13 17	13 47	14 17	14 47	15 17	15 47	16 17	16 47	17 17	17 47	18 17	18 47	19 17
Regensburg, Donaustaufer Str.	7 48	8 18	8 48	9 18	9 48	10 18	10 48	11 18	11 48	12 18	12 48	13 18	13 48	14 18	14 48	15 18	15 48	16 18	16 48	17 18	17 48	18 18	18 48	19 18
Regensburg, Nordgaustraße	7 50	8 20	8 50	9 20	9 50	10 20	10 50	11 20	11 50	12 20	12 50	13 20	13 50	14 20	14 50	15 20	15 50	16 20	16 50	17 20	17 50	18 20	18 50	19 20
Regensburg, Amberger Str.	7 52	8 22	8 52	9 22	9 52	10 22	10 52	11 22	11 52	12 22	12 52	13 22	13 52	14 22	14 52	15 22	15 52	16 22	16 52	17 22	17 52	18 22	18 52	19 22
Regensburg, Gallingkofen-Hochm.	7 54	8 24	8 54	9 24	9 54	10 24	10 54	11 24	11 54	12 24	12 54	13 24	13 54	14 24	14 54	15 24	15 54	16 24	16 54	17 24	17 54	18 24	18 54	19 24
Oedenthal, Abzw	7 57	8 27	8 57	9 27	9 57	10 27	10 57	11 27	11 57	12 27	12 57	13 27	13 57	14 27	14 57	15 27	15 57	16 27	16 57	17 27	17 57	18 27	18 57	19 27
Zeitlarn, Ortsmitte	7 58	8 28	8 58	9 28	9 58	10 28	10 58	11 28	11 58	12 28	12 58	13 28	13 58	14 28	14 58	15 28	15 58	16 28	16 58	17 28	17 58	18 28	18 58	19 28
Zeitlarn, Siedlung	7 59	8 29	8 59	9 29	9 58	10 29	10 59	11 29	11 59	12 29	12 59	13 29	13 59	14 29	14 59	15 29	15 58	16 29	16 59	17 29	17 58	18 29	18 58	19 29
Hochstetten	8 00	8 30	9 00	9 30	9 59	10 30	11 00	11 30	12 00	12 30	13 00	13 30	14 00	14 30	15 00	15 30	15 59	16 30	17 00	17 30	17 59	18 30	18 59	19 30
Regendorf, Abzw	8 01		9 01		10 00		11 01		12 01		13 01		14 01		15 01		16 00		17 01		18 00		19 00	
Laub, Ortsmitte	8 02		9 02		10 01		11 02		12 02		13 02		14 02		15 02		16 01		17 02		18 01		19 01	
Laub, Lerchenbuckl	8 03		9 03		10 01		11 03		12 03		13 03		14 03		15 03		16 01		17 03		18 01		19 01	
Neuhof		8 31		9 31		10 31		11 31		12 31		13 31		14 31		15 31		16 31		17 31		18 31		19 31
Sandheim, Abzw	8 04		9 04		10 02		11 04		12 04		13 04		14 04		15 04		16 02		17 04		18 02		19 02	
Brennthal	8 06	8 32	9 06	9 32	10 03	10 32	11 06	11 32	12 06	12 32	13 06	13 32	14 06	14 32	15 06	15 32	16 03	16 32	17 06	17 32	18 03	18 32	19 03	19 32
Regenstauf, Benzstraße																								
Regenstauf, Gutenbergstraße																								
Regenstauf, Gutenbergstr./Wendeplatz																								
Regenstauf, Gutenbergstraße																								
Regenstauf, Bayernstraße	8 07	8 33	9 07	9 33	10 04	10 33	11 07	11 33	12 07	12 33	13 07	13 33	14 07	14 33	15 07	15 33	16 04	16 33	17 07	17 33	18 04	18 33	19 04	19 33
Regenstauf, Realschule																								
Regenstauf, Post	8 08	8 34	9 08	9 34	10 05	10 34	11 08	11 34	12 08	12 34	13 08	13 34	14 08	14 34	15 08	15 34	16 05	16 34	17 08	17 34	18 05	18 34	19 05	19 34
Regenstauf, Regenbrücke	8 10	8 36	9 10	9 36	10 07	10 36	11 10	11 36	12 10	12 36	13 10	13 36	14 10	14 36	15 10	15 36	16 07	16 36	17 10	17 36	18 07	18 36	19 07	19 36
Regenstauf, Straßäcker		8 37		9 37	10 08	10 37		11 37		12 37		13 37		14 37		15 37	16 08	16 37		17 37	18 08	18 37	19 08	19 37
Regenstauf, Beethovenstraße		8 38		9 38	10 09	10 38		11 38		12 38		13 38		14 38		15 38	16 09	16 38		17 38	18 09	18 38	19 09	19 38
Diesenbach, Siedlung																								
Regenstauf, Grasiger Weg	8 11		9 11				11 11		12 11		13 11		14 11		15 11				17 11					
Diesenbach, Abzw	8 12		9 12				11 12		12 12		13 12		14 12		15 12				17 12					
Hagenau	8 13		9 13				11 13		12 13		13 13		14 13		15 13				17 13					
Regenstauf, Lohstraße																								
Regenstauf, Valentinsbad																								
Kleinramspau																								
Ramspau, Leonberger Str.																								
Fürsthof																								
Almenhof																								
Schönleiten																								
Kürnberg																								
Ziegelhütte bei Maxhütte																								
Pirkensee																								
Ponholz, Gh. Söllner																								
Ponholz, Industriepark	8 13		9 13				11 13		12 13		13 13		14 13		15 13				17 13					
Ponholz, Gh.Alte Post	8 14		9 14				11 14		12 14		13 14		14 14		15 14				17 14					
Ponholz, Siedlung	8 15		9 15				11 15		12 15		13 15		14 15		15 15				17 15					
Roßbach, Abzw	8 16		9 16				11 16		12 16		13 16		14 16		15 16				17 16					
Leonberg, Schloßplatz	8 17		9 17				11 17		12 17		13 17		14 17		15 17				17 17					
Leonberg, Förderschule																								
Leonberg, Am Schießlhang	8 18		9 18				11 18		12 18		13 18		14 18		15 18				17 18					

Ibenthann	8 19		9 19				11 19		12 19		13 19		14 19		15 19				17 19					
Roßbergeröd	⌇		⌇				⌇		⌇		⌇		⌇		⌇				⌇					
Winkerling	⌇		⌇				⌇		⌇		⌇		⌇		⌇				⌇					
Strieglhof, Bushaltestelle	⌇		⌇				⌇		⌇		⌇		⌇		⌇				⌇					
Maxhütte-Haidhof, Eisenbahnbrücke	8 20		9 20				11 20		12 20		13 20		14 20		15 20				17 20					
Maxhütte-Haidhof, Bahnhof	8 21		9 21				11 21		12 21		13 21		14 21		15 21				17 21					
Maxhütte-Haidhof, Einkaufszentrum	8 23		9 23				11 23		12 23		13 23		14 23		15 23				17 23					
Verau	⌇		⌇				⌇		⌇		⌇		⌇		⌇				⌇					
Roding	⌇		⌇				⌇		⌇		⌇		⌇		⌇				⌇					
Am Deglhof	⌇		⌇				⌇		⌇		⌇		⌇		⌇				⌇					
Maxhütte-Haidhof, Rathaus	8 25		9 25				11 25		12 25		13 25		14 25		15 25				17 25					
Maxhütte-Haidhof, Gstettenb.	8 26		9 26				11 26		12 26		13 26		14 26		15 26				17 26					
Maxhütte-Haidhof, Koppenlohe	8 27		9 27				11 27		12 27		13 27		14 27		15 27				17 27					
Burglengenfeld, Gymnasium	⌇		⌇				⌇		⌇		⌇		⌇		⌇				⌇					
Burglengenfeld, Am Hirtberg	8 30		9 30				11 30		12 30		13 30		14 30		15 30				17 30					
Burglengenfeld, Elektr.-Koller	8 31		9 31				11 31		12 31		13 31		14 31		15 31				17 31					
Burglengenfeld, Maxhütter Straße	8 33		9 33				11 33		12 33		13 33		14 33		15 33				17 33					
Burglengenfeld, TV-Turnhalle	8 34		9 34				11 34		12 34		13 34		14 34		15 34				17 34					
Burglengenfeld, Naabtalpark	⌇		⌇				⌇		⌇		⌇		⌇		⌇				⌇					
Burglengenfeld, Rathaus	8 35		9 35				11 35		12 35		13 35		14 35		15 35				17 35					
Burglengenfeld, Friedhof	⌇		⌇				⌇		⌇		⌇		⌇		⌇				⌇					
Saaß, Kreisstraße	⌇		⌇				⌇		⌇		⌇		⌇		⌇				⌇					
Pottenstetten, Kirche	⌇		⌇				⌇		⌇		⌇		⌇		⌇				⌇					
Untersdorf	⌇		⌇				⌇		⌇		⌇		⌇		⌇				⌇					
Mühlberg bei Burglengenfeld	⌇		⌇				⌇		⌇		⌇		⌇		⌇				⌇					
Burglengenfeld, Naabbrücke	8 36		9 36				11 36		12 36		13 36		14 36		15 36				17 36					
Burglengenfeld, Wölland	8 37		9 37				11 37		12 37		13 37		14 37		15 37				17 37					
Saltendorf, Hauptstraße	8 39		9 39				11 39		12 39		13 39		14 39		15 39				17 39					
Teublitz, Schule	⌇		⌇				⌇		⌇		⌇		⌇		⌇				⌇					
Teublitz, Rathaus	8 41		9 41				11 41		12 41		13 41		14 41		15 41				17 41					
Teublitz, Nord	8 43		9 43				11 43		12 43		13 43		14 43		15 43				17 43					
Bömmerlschlag	8 44		9 44				11 44		12 44		13 44		14 44		15 44				17 44					
Saltendorf (Getr.Hausler), Abzw	⌇		⌇				⌇		⌇		⌇		⌇		⌇				⌇					
Premberg, Brücke	⌇		⌇				⌇		⌇		⌇		⌇		⌇				⌇					
Premberg, Am Haferbründl	⌇		⌇				⌇		⌇		⌇		⌇		⌇				⌇					
Münchshofen, Wh Ortsmitte	⌇		⌇				⌇		⌇		⌇		⌇		⌇				⌇					
Münchshofen, Brücke	⌇		⌇				⌇		⌇		⌇		⌇		⌇				⌇					
Katzdorf, Raiffeisenbank	8 46		9 46				11 46		12 46		13 46		14 46		15 46				17 46					
Weiherdorf, Ort	⌇		⌇				⌇		⌇		⌇		⌇		⌇				⌇					
Loisnitz, Glashütte	⌇		⌇				⌇		⌇		⌇		⌇		⌇				⌇					
Loisnitz, Autobahnüberführung	⌇		⌇				⌇		⌇		⌇		⌇		⌇				⌇					
Weiherdorf, Buchtalstr.	⌇		⌇				⌇		⌇		⌇		⌇		⌇				⌇					
Klardorf, Abzw Bf	8 50		9 50				11 50		12 50		13 50		14 50		15 50				17 50					
Zielheim, Gh. Weiß	8 51		9 51				11 51		12 51		13 51		14 51		15 51				17 51					
Zielheim, Weidenweg	8 52		9 52				11 52		12 52		13 52		14 52		15 52				17 52					
Dachelhofen, Abzw	8 57		9 57				11 57		12 57		13 57		14 57		15 57				17 57					
Schwandorf, Rgbg.Str./BRK	8 59		9 59				11 59		12 59		13 59		14 59		15 59				17 59					
Schwandorf, Adenauer Brücke	9 00		10 00				12 00		13 00		14 00		15 00		16 00				18 00					
Schwandorf, Wendelinplatz	⌇		⌇				⌇		⌇		⌇		⌇		⌇				⌇					
Schwandorf, Sandstraße/Gymnasium	⌇		⌇				⌇		⌇		⌇		⌇		⌇				⌇					
Schwandorf, Steinbergerstr./Einkaufszentrum	9 01		10 01				12 01		13 01		14 01		15 01		16 01				18 01					
Schwandorf, Bahnhof ○	9 02		10 02				12 02		13 02		14 02		15 02		16 02				18 02					

NHI nicht am 24.12.

41 RVV REGENSBURG – BURGLENGENFELD – SCHWANDORF ◄ 41 RVV

RBO Regionalbus Ostbayern GmbH // Von-Donle-Str. 7 // 93055 Regensburg // Telefon: 0941 6000-0

	Samstag								Sonn- und Feiertag															
Fahrtnummer	5041 659	5041 655	5041 661	5041 671	5041 663	5041 665	5041 667	5041 669	5041 701	5041 705	5041 703	5041 719	5041 707	5041 721	5041 723	5041 715	5041 717	5041 725	5041 709	5041 727	5041 711	5041 729	5041 713
Verkehrsbeschränkungen	NHI	NHI	NHI	NHI	NHI	NHI	NHI	NHI															
Anmerkungen																							
Regensburg, Hbf (C5)	19 40	20 10	20 40	21 10	21 40	22 40	0 10	1 35	7 10	8 10	9 10	10 10	11 10	12 10	13 10	14 10	15 10	16 10	17 10	18 10	19 10	20 10	21 10
Regensburg, Stobäusplatz	19 43	20 13	20 43	21 13	21 43	22 43	0 13	1 38	7 13	8 13	9 13	10 13	11 13	12 13	13 13	14 13	15 13	16 13	17 13	18 13	19 13	20 13	21 13
Regensburg, Weißenburgstraße	19 45	20 15	20 45	21 15	21 45	22 45	0 15	1 40	7 15	8 15	9 15	10 15	11 15	12 15	13 15	14 15	15 15	16 15	17 15	18 15	19 15	20 15	21 15
Regensburg, Weichs - DEZ	19 47	20 17	20 47	21 17	21 47	22 47	0 17	1 42	7 16	8 17	9 16	10 16	11 17	12 16	13 16	14 16	15 16	16 16	17 17	18 16	19 17	20 16	21 17
Regensburg, Donaustaufer Str.	19 48	20 18	20 48	21 18	21 48	22 48	0 18	1 43	7 18	8 18	9 18	10 18	11 18	12 18	13 18	14 18	15 18	16 18	17 18	18 18	19 18	20 18	21 18
Regensburg, Nordgaustraße	19 50	20 20	20 50	21 20	21 50	22 50	0 20	1 45	7 20	8 20	9 20	10 20	11 20	12 20	13 20	14 20	15 20	16 20	17 20	18 20	19 20	20 20	21 20
Regensburg, Amberger Str.	19 52	20 22	20 52	21 22	21 52	22 52	0 22	1 47	7 22	8 22	9 22	10 22	11 22	12 22	13 22	14 22	15 22	16 22	17 22	18 22	19 22	20 22	21 22
Regensburg, Gallingkofen-Hochm.	19 54	20 24	20 54	21 24	21 54	22 54	0 24	1 49	7 24	8 24	9 24	10 24	11 24	12 24	13 24	14 24	15 24	16 24	17 24	18 24	19 24	20 24	21 24
Oedenthal, Abzw	19 57	20 27	20 57	21 27	21 57	22 57	0 27	1 52	7 27	8 27	9 27	10 27	11 27	12 27	13 27	14 27	15 27	16 27	17 27	18 27	19 27	20 27	21 27
Zeitlarn, Ortsmitte	19 58	20 28	20 58	21 28	21 58	22 58	0 28	1 53	7 28	8 28	9 28	10 28	11 28	12 28	13 28	14 28	15 28	16 28	17 28	18 28	19 28	20 28	21 28
Zeitlarn, Siedlung	19 58	20 29	20 58	21 29	21 58	22 58	0 28	1 53	7 29	8 29	9 29	10 29	11 29	12 29	13 29	14 29	15 29	16 29	17 29	18 29	19 29	20 29	21 29
Hochstetten	19 59	20 30	20 59	21 30	21 59	22 59	0 29	1 54	7 30	8 30	9 30	10 30	11 30	12 30	13 30	14 30	15 30	16 30	17 30	18 30	19 30	20 30	21 30
Regendorf, Abzw	20 00		21 00		22 00	23 00	0 30	1 55	7 31	8 31	9 31	10 31	11 31	12 31	13 31	14 31	15 31	16 31	17 31	18 31	19 31	20 31	21 31
Laub, Ortsmitte	20 01		21 01		22 01	23 01	0 31	1 56	7 32	8 32	9 32	10 32	11 32	12 32	13 32	14 32	15 32	16 32	17 32	18 32	19 32	20 32	21 32
Laub, Lerchenbuckl	20 01		21 01		22 01	23 01	0 31	1 56	7 33	8 33	9 33	10 33	11 33	12 33	13 33	14 33	15 33	16 33	17 33	18 33	19 33	20 33	21 33
Neuhof		20 31		21 31																			
Sandheim, Abzw	20 02		21 02		22 02	23 02	0 32	1 57	7 34	8 34	9 34	10 34	11 34	12 34	13 34	14 34	15 34	16 34	17 34	18 34	19 34	20 34	21 34
Brennthal	20 03	20 32	21 03	21 32	22 03	23 03	0 33	1 59	7 36	8 36	9 36	10 36	11 36	12 36	13 36	14 36	15 36	16 36	17 36	18 36	19 36	20 36	21 36
Regenstauf, Benzstraße																							
Regenstauf, Gutenbergstraße																							
Regenstauf, Gutenbergstr./Wendeplatz																							
Regenstauf, Gutenbergstraße																							
Regenstauf, Bayernstraße	20 04	20 33	21 04	21 33	22 04	23 04	0 34	2 00	7 37	8 37	9 37	10 37	11 37	12 37	13 37	14 37	15 37	16 37	17 37	18 37	19 37	20 37	21 37
Regenstauf, Realschule																							
Regenstauf, Post	20 05	20 34	21 05	21 34	22 05	23 05	0 35	2 01	7 38	8 38	9 38	10 38	11 38	12 38	13 38	14 38	15 38	16 38	17 38	18 38	19 38	20 38	21 38
Regenstauf, Regenbrücke	20 07	20 36	21 07	21 36	22 07	23 07	0 37	2 03	7 39	8 40	9 39	10 39	11 40	12 39	13 39	14 39	15 39	16 39	17 40	18 39	19 40	20 39	21 40
Regenstauf, Straßäcker	20 08	20 37	21 08	21 37	22 08	23 08	0 38	2 04	7 40		9 40	10 40		12 40	13 40	14 40	15 40	16 40		18 40		20 40	
Regenstauf, Beethovenstraße	20 09	20 38	21 09	21 38	22 09	23 09	0 39	2 05	7 40		9 40	10 40		12 40	13 40	14 40	15 40	16 40		18 40		20 40	
Diesenbach, Siedlung																							
Regenstauf, Grasiger Weg	20 10									8 41			11 41						17 41		19 41		21 41
Diesenbach, Abzw	20 11									8 42			11 42						17 42		19 42		21 42
Hagenau	20 12									8 43			11 43						17 43		19 43		21 43
Regenstauf, Lohstraße																							
Regenstauf, Valentinsbad																							
Kleinramspau																							
Ramspau, Leonberger Str.																							
Fürsthof																							
Almenhof																							
Schönleiten																							
Kürnberg																							
Ziegelhütte bei Maxhütte																							
Pirkensee																							
Ponholz, Gh. Söllner																							
Ponholz, Industriepark	20 12									8 43			11 43						17 43		19 43		21 43
Ponholz, Gh.Alte Post	20 13									8 44			11 44						17 44		19 44		21 44
Ponholz, Siedlung	20 14									8 45			11 45						17 45		19 45		21 45
Roßbach, Abzw	20 15									8 46			11 46						17 46		19 46		21 46
Leonberg, Schloßplatz	20 16									8 47			11 47						17 47		19 47		21 47
Leonberg, Förderschule																							
Leonberg, Am Schießlhang	20 17									8 48			11 48						17 48		19 48		21 48

Ibenthann	20 18									8 49			11 49					17 49		19 49		21 49
Roßbergeröd	⌇									⌇			⌇					⌇		⌇		⌇
Winkerling	⌇									⌇			⌇					⌇		⌇		⌇
Strieglhof, Bushaltestelle	⌇									⌇			⌇					⌇		⌇		⌇
Maxhütte-Haidhof, Eisenbahnbrücke	20 19									8 50			11 50					17 50		19 50		21 50
Maxhütte-Haidhof, Bahnhof	20 20									8 51			11 51					17 51		19 51		21 51
Maxhütte-Haidhof, Einkaufszentrum	20 22									8 53			11 53					17 53		19 53		21 53
Verau	⌇									⌇			⌇					⌇		⌇		⌇
Roding	⌇									⌇			⌇					⌇		⌇		⌇
Am Deglhof	⌇									⌇			⌇					⌇		⌇		⌇
Maxhütte-Haidhof, Rathaus	20 24									8 55			11 55					17 55		19 55		21 55
Maxhütte-Haidhof, Gstettenb.	20 25									8 56			11 56					17 56		19 56		21 56
Maxhütte-Haidhof, Koppenlohe	20 26									8 57			11 57					17 57		19 57		21 57
Burglengenfeld, Gymnasium	⌇									⌇			⌇					⌇		⌇		⌇
Burglengenfeld, Am Hirtberg	20 29									9 00			12 00					18 00		20 00		22 00
Burglengenfeld, Elektr.-Koller	20 30									9 01			12 01					18 01		20 01		22 01
Burglengenfeld, Maxhütter Straße	20 32									9 02			12 02					18 02		20 02		22 02
Burglengenfeld, TV-Turnhalle	20 33									9 04			12 04					18 04		20 04		22 04
Burglengenfeld, Naabtalpark	⌇									⌇			⌇					⌇		⌇		⌇
Burglengenfeld, Rathaus	20 34									9 05			12 05					18 05		20 05		22 05
Burglengenfeld, Friedhof	⌇									⌇			⌇					⌇		⌇		
Saaß, Kreisstraße	⌇									⌇			⌇					⌇		⌇		
Pottenstetten, Kirche	⌇									⌇			⌇					⌇		⌇		
Untersdorf	⌇									⌇			⌇					⌇		⌇		
Mühlberg bei Burglengenfeld	⌇									⌇			⌇					⌇		⌇		
Burglengenfeld, Naabbrücke	20 35									9 06			12 06					18 06		20 06		
Burglengenfeld, Wölland	20 36									9 07			12 07					18 07		20 07		
Saltendorf, Hauptstraße	20 38									9 09			12 09					18 09		20 09		
Teublitz, Schule	⌇									⌇			⌇					⌇		⌇		
Teublitz, Rathaus	20 40									9 11			12 11					18 11		20 11		
Teublitz, Nord	20 42									9 13			12 13					18 13		20 13		
Bömmerlschlag	20 43									9 14			12 14					18 14		20 14		
Saltendorf (Getr.Hausler), Abzw	⌇									⌇			⌇					⌇		⌇		
Premberg, Brücke	⌇									⌇			⌇					⌇		⌇		
Premberg, Am Haferbründl	⌇									⌇			⌇					⌇		⌇		
Münchshofen, Wh Ortsmitte	⌇									⌇			⌇					⌇		⌇		
Münchshofen, Brücke	⌇									⌇			⌇					⌇		⌇		
Katzdorf, Raiffeisenbank	20 45									9 16			12 16					18 16		20 16		
Weiherdorf, Ort	⌇									⌇			⌇					⌇		⌇		
Loisnitz, Glashütte	⌇									⌇			⌇					⌇		⌇		
Loisnitz, Autobahnüberführung	⌇									⌇			⌇					⌇		⌇		
Weiherdorf, Buchtalstr.	⌇									⌇			⌇					⌇		⌇		
Klardorf, Abzw Bf	20 49									9 20			12 20					18 20		20 20		
Zielheim, Gh. Weiß	20 50									9 21			12 21					18 21		20 21		
Zielheim, Weidenweg	20 51									9 22			12 22					18 22		20 22		
Dachelhofen, Abzw	20 56									9 27			12 27					18 27		20 27		
Schwandorf, Rgbg.Str./BRK	20 58									9 29			12 29					18 29		20 29		
Schwandorf, Adenauer Brücke	20 59									9 30			12 30					18 30		20 30		
Schwandorf, Wendelinplatz	⌇									⌇			⌇					⌇		⌇		
Schwandorf, Sandstraße/Gymnasium	⌇									⌇			⌇					⌇		⌇		
Schwandorf, Steinbergerstr./Einkaufszentrum	21 00									9 31			12 31					18 31		20 31		
Schwandorf, Bahnhof ○	21 01									9 32			12 32					18 32		20 32		

NHI nicht am 24.12.

42 RVV KALLMÜNZ – BURGLENGENFELD – REGENSBURG 42 RVV

Dechantreisen // Fritz Dechant // Oberschlagweg 2 // 93128 Regenstauf-Steinsberg // Telefon: 09402 93220

Montag - Freitag									
VERKEHRSHINWEIS		s	s	sf	s		sf	s	s
Steinsberg Ortsmitte (2)	–	–	06.45	07.00	–	–	–	–	–
Hohenwarth bei Wolfsegg (1)	–	–	06.50	07.05	–	–	–	–	–
Wall Gem. Wolfsegg	–	–	06.52	07.06	–	–	–	–	–
Stetten Wolfsegger Str.	–	–	06.54	07.07	–	–	–	–	–
Stetten Kieferstraße	–	–	06.56	≲	–	–	–	–	–
Sillen	–	–	06.57	≲	–	–	–	–	–
Wolfsegg Ortsmitte	–	–	07.00	07.10	–	–	–	–	–
Mühlschlag	–	–	≲	≲	07.00	–	–	–	–
Abzweigung Mühlschlag	–	–	≲	07.11	≲	–	–	–	–
Stöcklhof	–	–	≲	≲	≲	–	–	–	–
Krachenhausen	–	–	≲	≲	≲	–	–	–	–
Holzheim, Widlthal	–	–	07.10	07.12	≲	–	–	–	–
Abzw. Brunoder	–	–	07.11	07.13	≲	–	–	–	–
Dornau	–	–	07.12	07.14	≲	–	–	–	–
Holzheim, Irnhüll	–	–	07.13	07.15	≲	–	–	–	–
Abzw. Brunoder	–	–	≲	≲	≲	–	–	–	–
Holzheim, Widlthal	–	–	≲	≲	≲	–	–	–	–
Trischlberg	–	–	07.15	07.16	≲	–	–	–	–
Bubach	–	–	07.16	≲	≲	–	–	–	–
Traidenloh	–	–	07.17	≲	≲	–	–	–	–
Hirschhof	–	–	07.18	≲	≲	–	–	–	–
Holzheim, Dorfplatz	–	07.15	07.20	≲	≲	–	–	–	–
Holzheim Post	–	≲	≲	07.20	≲	08.57	–	–	–
Holzheim Hirschbergersiedlung	–	07.17	07.22	07.21	≲	08.58	–	–	–
Krachenhausen	–	≲	≲	≲	07.03	≲	–	–	–
Fischbach	–	≲	A07.24	≲	07.10	≲	–	–	–
Abzw. Schirndorf	–	≲	A07.25	≲	07.11	≲	–	–	–
Kallmünz Schule	–	07.20	07.28	≲	07.13	≲	–	14.14	16.08
Kallmünz Friedhofplatz	06.25	07.21	07.30	07.26	07.14	09.00	12.45	14.15	16.09
Fischbach	06.28	≲	07.32	07.28	–	09.03	12.48	14.17	16.10
Abzw. Schirndorf	06.30	≲	07.33	07.29	–	09.05	12.50	14.18	16.12
Abzw. Greinhof	06.32	07.22	07.34	07.33	–	09.07	12.52	14.19	16.14
Burglengenfeld Am Kreuzberg	06.34	07.25	07.35	07.35	–	09.09	12.54	14.20	16.16
Burglengenfeld Abzw. Krankenhaus	06.35	07.26	07.36	07.36	–	09.10	12.55	14.21	16.17
Burglengenfeld Realschule	06.36	07.28	07.37	07.37	–	09.11	12.56	14.22	16.18
Burglengenfeld TV-Turnh.	06.37	–	07.38	07.38	–	09.12	12.57	14.23	16.19
Burglengenfeld Sparkasse	06.38	–	07.39	07.39	–	09.13	12.58	14.24	16.20
Burglengenfeld Galgenberg	06.39	–	07.40	07.40	–	09.14	12.59	14.26	16.22

Burglengenf. Gymnasium	≲	–	07.41	≲	–	≲	≲	14.27	16.23
Abzw. Roding	06.41	–	07.45	07.42	–	09.16	13.01	14.29	16.25
Abzw. Roßbergeröd	06.43	–	07.48	07.44	–	09.18	13.03	14.30	16.27
Ponholz Gasthof Söllner	06.45	–	07.50	07.46	–	09.20	13.05	14.32	16.29
Pirkensee	06.48	–	07.55	07.49	–	09.23	13.08	14.34	16.32
Ponholz Gasthof Alte Post	06.51	–	07.58	07.52	–	09.26	13.11	14.36	16.35
Ponholz Industriepark	06.52	–	07.59	07.53	–	09.27	13.12	14.37	16.36
Hagenau	06.53	–	08.00	07.54	–	09.28	13.13	14.38	16.37
Diesenbach Abzweigung	06.55	–	08.02	07.56	–	09.30	13.15	14.39	16.39
Regenstauf Am Gr. Weg	06.56	–	08.03	07.57	–	09.31	13.16	14.40	16.40
Regenstauf Regenbrücke	06.57	–	08.04	07.58	–	09.32	13.17	14.41	16.42
Regenstauf Post	06.58	–	08.05	07.59	–	09.33	13.18	14.43	16.44
Regenstauf Bayernstr.	06.59	–	08.06	08.00	–	09.34	13.19	14.44	16.45
Brennthal	07.00	–	08.07	08.01	–	09.35	13.20	14.45	16.46
Neuhof Gem. Zeitlarn	07.01	–	08.08	08.02	–	09.36	13.21	14.46	16.47
Zeitlarn Hochstetten	07.02	–	08.09	08.03	–	09.37	13.22	14.47	16.48
Zeitlarn Siedlung	07.03	–	08.10	08.04	–	09.38	13.23	14.48	16.49
Zeitlarn Ortsmitte	07.04	–	08.11	08.05	–	09.39	13.24	14.49	16.50
Zeitlarn Abzw. Ödenthal	07.05	–	08.12	08.06	–	09.40	13.25	14.50	16.51
Rgbg. Gallingkofen/Hochmuth	07.09	–	08.16	08.10	–	09.44	13.29	14.51	16.54
Rgbg. Amberger Straße	07.10	–	08.17	08.11	–	09.45	13.30	14.53	16.56
Regensburg Nordgaustraße (3)	07.12	–	08.19	08.13	–	09.47	13.32	14.55	16.57
Rgbg. Donaustaufer Str. (3)	07.13	–	08.20	08.14	–	09.48	13.33	14.57	16.58
Rgbg. Weichs-DEZ (D)	07.14	–	08.21	08.15	–	09.49	13.34	14.59	16.59
Rgbg. Weißenburgstraße	07.16	–	08.23	08.17	–	09.51	13.36	15.01	17.00
Regensburg Stobäusplatz (3)	07.18	–	08.25	08.19	–	09.53	13.38	15.02	17.01
Landshuter Straße/Klier	07.20	–	08.27	08.21	–	09.55	13.40	15.03	17.03
Regensburg Hauptbahnhof (C0)	07.23	–	08.30	08.24	–	09.58	13.43	15.04	17.05

sf = nur an schulfreien Tagn
s = nur an Schultagen

A = hält nur zum Aussteigen

42 RVV REGENSBURG – BURGLENGENFELD – KALLMÜNZ 42 RVV

Dechantreisen // Fritz Dechant // Oberschlagweg 2 // 93128 Regenstauf-Steinsberg // Telefon: 09402 93220

Montag - Freitag											
VERKEHRSHINWEIS	s	sf		s	fS	fS		sMD			
Regensburg Hauptbahnhof (C3)	10.00	10.00	11.15	–	–	–	13.30	–	16.10	17.20	18.30
Regensburg Stobäusplatz (1)	10.03	10.03	11.18	–	–	–	13.33	–	16.13	17.23	18.33
Rgbg. Weißenburgstraße	10.05	10.05	11.20	–	–	–	13.35	–	16.15	17.25	18.35
Rgbg. Weichs-DEZ (A)	10.06	10.06	11.21	–	–	–	13.36	–	16.16	17.26	18.36
Rgbg. Donaustaufer Str. (1)	10.07	10.07	11.22	–	–	–	13.37	–	16.17	17.27	18.37
Regensburg Nordgaustraße (1)	10.08	10.08	11.23	–	–	–	13.38	–	16.18	17.28	18.38
Rgbg. Amberger Straße	10.10	10.10	11.25	–	–	–	13.40	–	16.20	17.30	18.40
Rgbg. Gallingkofen/Hochmuth	10.11	10.11	11.26	–	–	–	13.41	–	16.21	17.31	18.41
Zeitlarn Abzw. Ödenthal	10.14	10.14	11.29	–	–	–	13.44	–	16.24	17.34	18.44
Zeitlarn Ortsmitte	10.15	10.15	11.30	–	–	–	13.45	–	16.25	17.35	18.45
Zeitlarn Siedlung	10.16	10.16	11.31	–	–	–	13.46	–	16.26	17.36	18.46
Zeitlarn Hochstetten	10.17	10.17	11.32	–	–	–	13.47	–	16.27	17.37	18.47
Neuhof Gem. Zeitlarn	10.18	10.18	11.33	–	–	–	13.48	–	16.28	17.38	18.48
Brennthal	10.19	10.19	11.34	–	–	–	13.49	–	16.29	17.39	18.49
Regenstauf Bayernstr.	10.20	10.20	11.35	–	–	–	13.50	–	16.30	17.40	18.50
Regenstauf Post	10.21	10.21	11.36	–	–	–	13.51	–	16.31	17.41	18.51
Regenstauf Regenbrücke	10.23	10.23	11.38	–	–	–	13.53	–	16.33	17.43	18.53
Regenstauf Am Gr. Weg	10.24	10.24	11.39	–	–	–	13.54	–	16.34	17.44	18.54
Diesenbach Abzweigung	10.25	10.25	11.40	–	–	–	13.55	–	16.35	17.45	18.55
Hagenau	10.26	10.26	11.41	–	–	–	13.56	–	16.36	17.46	18.56
Ponholz Industriepark	10.26	10.26	11.41	–	–	–	13.56	–	16.36	17.46	18.56
Ponholz Gasthof Alte Post	10.27	10.27	11.42	–	–	–	13.57	–	16.37	17.47	18.57
Pirkensee	10.30	10.30	11.45	–	–	–	14.00	–	16.40	17.50	A19.00
Ponholz Gasthof Söllner	10.32	10.32	11.47	–	–	–	14.02	–	16.42	17.52	19.02
Abzw. Roßbergeröd	10.34	10.34	11.49	–	–	–	14.04	–	16.44	17.54	19.04
Abzw. Roding	10.36	10.36	11.51	–	–	–	14.06	–	16.46	17.56	19.06
Burglengenf. Gymnasium	≲	≲	A11.52	–	13.07	–	≲	T15.35	≲	≲	≲
Burglengenfeld Galgenberg	10.38	10.38	11.53	–	≲	–	14.08	≲	16.48	17.58	19.08
Burglengenfeld, Pfälzer Str.	10.39	10.39	11.54	–	≲	–	14.09	≲	16.49	17.59	19.09
Burglengenfeld TV-Turnh.	10.40	10.40	11.55	–	≲	–	14.10	≲	16.50	18.00	19.10
Burglengenfeld Abzw. Krankenhaus	10.42	10.42	11.57	–	13.09	–	14.12	T15.39	16.52	18.02	19.12
Burglengenfeld Am Kreuzberg	10.43	10.43	11.58	–	13.10	–	14.13	≲	16.53	18.03	19.13
Abzw. Greinhof	10.44	10.44	12.00	–	13.11	–	14.14	≲	16.54	18.04	19.14
Abzw. Schirndorf	10.46	10.46	12.02	–	U13.12	–	14.16	≲	16.56	18.06	19.16
Kallmünz Schule	≲	≲	≲	12.15	13.15	13.05	≲	≲	≲	≲	≲
Fischbach	10.47	10.47	12.03	≲	≲	≲	14.17	≲	16.57	18.07	19.17
Kallmünz Holzheimer Straße	≲	≲	≲	≲	13.17	≲	≲	≲	≲	≲	≲
Holzheim Hirschbergersiedlung	≲	≲	≲	≲	≲	≲	≲	15.52	≲	≲	≲

Kallmünz Holzheimer Straße	≲	≲	≲	≲	≲	≲	≲	15.53	≲	≲	≲
Kallmünz Schule	≲	≲	12.08	≲	≲	≲	14.21	15.54	≲	≲	≲
Kallmünz Friedhofplatz	10.50	10.50	12.09	≲	≲	13.07	14.22	15.55	17.00	18.10	19.20
Kallmünz Holzheimer Straße	≲	≲	–	≲	≲	≲	≲	–	≲	≲	≲
Holzheim Hirschbergersiedlung	10.54	10.51	–	12.18	13.20	≲	14.23	–	17.04	18.14	19.24
Fischbach	–	≲	–	A12.19	≲	13.10	–	–	≲	≲	–
Abzw. Schirndorf	–	≲	–	A12.21	≲	U13.12	–	–	≲	≲	–
Holzheim, Dorfplatz	–	≲	–	12.23	13.21	≲	–	–	≲	≲	–
Holzheim Post	–	≲	–	A12.24	13.22	≲	–	–	≲	18.18	–
Hirschhof	–	10.52	–	A12.26	13.25	≲	–	–	A17.09	≲	–
Traidenloh	–	10.53	–	A12.28	13.30	≲	–	–	A17.10	≲	–
Bubach	–	10.54	–	A12.29	13.32	≲	–	–	A17.11	≲	–
Trischlberg	–	10.55	–	A12.30	13.33	≲	–	–	A17.12	≲	–
Holzheim, Irnhüll	–	10.56	–	A12.32	13.34	≲	–	–	≲	≲	–
Holzheim, Widlthal	–	≲	–	≲	≲	≲	–	–	≲	≲	–
Abzw. Brunoder	–	≲	–	≲	≲	≲	–	–	≲	≲	–
Dornau	–	10.57	–	A12.33	13.35	≲	–	–	≲	≲	–
Krachenhausen	–	10.58	–	≲	≲	13.20	–	–	≲	≲	–
Stöcklhof	–	10.59	–	≲	≲	13.22	–	–	≲	≲	–
Abzw. Brunoder	–	≲	–	A12.34	13.36	≲	–	–	≲	≲	–
Holzheim, Widlthal	–	≲	–	A12.36	13.36	≲	–	–	≲	≲	–
Mühlschlag	–	11.00	–	≲	≲	13.25	–	–	≲	≲	–
Abzw. Brunoder	–	11.01	–	≲	≲	≲	–	–	≲	≲	–
Stöcklhof	–	≲	–	≲	≲	≲	–	–	≲	≲	–
Krachenhausen	–	≲	–	≲	≲	≲	–	–	≲	≲	–
Wolfsegg Ortsmitte	–	11.02	–	12.45	13.39	≲	–	–	≲	≲	–
Sillen	–	11.03	–	A12.46	13.40	≲	–	–	≲	≲	–
Stetten Kieferstraße	–	11.04	–	A12.47	13.41	≲	–	–	≲	≲	–
Stetten Wolfsegger Str.	–	11.05	–	A12.48	13.42	≲	–	–	≲	≲	–
Wall Gem. Wolfsegg	–	11.06	–	A12.49	13.43	≲	–	–	≲	≲	–
Hohenwarth bei Wolfsegg (1)	–	11.07	–	A12.50	13.45	≲	–	–	≲	≲	–
Steinsberg Ortsmitte (1)	–	11.10	–	–	–	≲	–	–	17.20	18.25	–
Abzw. Greinhof	–	–	–	–	–	≲	–	–	–	–	–
Abzw. Kaulhausen	–	–	–	–	–	X13.48	–	–	–	–	–
Steinsberg Ortsmitte (2)	–	–	–	–	–	13.53	–	–	–	–	–

fS = an Schultagen; am letzten Schultag vor den Weihnachts-, Oster- und Pfingstferien sowie am ersten Schultag nach den Sommerferien um 1:35 Std., am letzten Schultag vor den Sommerferien um 2:35 Std. früher
sMD = nur montags bis donnerstags an Schultagen
sf = nur an schulfreien Tagen
s = nur an Schultagen
X = Umstiegsmöglichkeit auf Linie 142 Richtung Schwaighausen
U = Umstiegsmöglichkeit zwischen den Fahrten ab 13:05 Uhr und 13:07 Uhr
T = Tarifhinweis: Für Fahrgäste mit Zustieg in Burglengenfeld und Ziel Kallmünz gilt bei diesen Fahrten die Zone 4 (Holzheim) als nicht durchfahren.
A = hält nur zum Aussteigen

42 RVV KALLMÜNZ – BURGLENGENFELD – REGENSBURG 42 RVV

Dechantreisen // Fritz Dechant // Oberschlagweg 2 // 93128 Regenstauf-Steinsberg // Telefon: 09402 93220

Samstag	
Steinsberg Ortsmitte (2)	06.46
Hohenwarth bei Wolfsegg (1)	07.00
Wall Gem. Wolfsegg	07.01
Stetten Wolfsegger Str.	07.02
Stetten Kieferstraße	07.03
Sillen	07.04
Wolfsegg Ortsmitte	07.05
Mühlschlag	07.06
Abzweigung Mühlschlag	≺
Stöcklhof	07.07
Krachenhausen	07.08
Holzheim, Widlthal	≺
Abzw. Brunoder	≺
Dornau	07.10
Holzheim, Irnhüll	07.11
Abzw. Brunoder	07.12
Holzheim, Widlthal	07.13
Trischlberg	07.15
Bubach	07.16
Traidenloh	07.17
Hirschhof	07.18
Holzheim, Dorfplatz	07.20
Holzheim Post	≺
Holzheim Hirschbergersiedlung	07.22
Krachenhausen	≺
Fischbach	≺
Abzw. Schirndorf	≺
Kallmünz Schule	07.24
Kallmünz Friedhofplatz	07.25
Fischbach	07.26
Abzw. Schirndorf	07.28
Abzw. Greinhof	07.29
Burglengenfeld Am Kreuzberg	07.30
Burglengenfeld Abzw. Krankenhaus	07.31
Burglengenfeld Realschule	07.32
Burglengenfeld TV-Turnh.	07.33

Samstag	
Regensburg Hauptbahnhof (C3)	14.00
Regensburg Stobäusplatz (1)	14.04
Rgbg. Weißenburgstraße	14.05
Rgbg. Weichs-DEZ (A)	14.06
Rgbg. Donaustaufer Str. (1)	14.07
Regensburg Nordgaustraße	14.08
Rgbg. Amberger Straße	14.10
Rgbg. Gallingkofen/Hochmuth	14.11
Zeitlarn Abzw. Ödenthal	14.14
Zeitlarn Ortsmitte	14.15
Zeitlarn Siedlung	14.16
Zeitlarn Hochstetten	14.17
Neuhof Gem. Zeitlarn	14.18
Brennthal	14.19
Regenstauf Bayernstr.	14.20
Regenstauf Post	14.21
Regenstauf Regenbrücke	14.23
Regenstauf Am Gr. Weg	14.24
Diesenbach Abzweigung	14.25
Hagenau	14.26
Ponholz Industriepark	14.26
Ponholz Gasthof Alte Post	14.27
Pirkensee	14.30
Ponholz Gasthof Söllner	14.32
Abzw. Roßbergeröd	14.34
Abzw. Roding	14.36
Burglengenf. Gymnasium	≺
Burglengenfeld Galgenberg	14.38
Burglengenfeld, Pfälzer Str.	14.39
Burglengenfeld TV-Turnh.	14.40
Burglengenfeld Abzw. Krankenhaus	14.42
Burglengenfeld Am Kreuzberg	14.43
Abzw. Greinhof	14.44
Abzw. Schirndorf	14.46
Kallmünz Schule	≺
Fischbach	14.47

Burglengenfeld Sparkasse	07.34
Burglengenfeld Galgenberg	07.35
Burglengenf. Gymnasium	≲
Abzw. Roding	07.38
Abzw. Roßbergeröd	07.40
Ponholz Gasthof Söllner	07.46
Pirkensee	07.48
Ponholz Gasthof Alte Post	07.50
Ponholz Industriepark	07.53
Hagenau	07.56
Diesenbach Abzweigung	07.57
Regenstauf Am Gr. Weg	07.58
Regenstauf Regenbrücke	08.00
Regenstauf Post	08.01
Regenstauf Bayernstr.	08.02
Brennthal	08.03
Neuhof Gem. Zeitlarn	08.04
Zeitlarn Hochstetten	08.05
Zeitlarn Siedlung	08.06
Zeitlarn Ortsmitte	08.07
Zeitlarn Abzw. Ödenthal	08.08
Rgbg. Gallingkofen/Hochmuth	08.09
Rgbg. Amberger Straße	08.10
Regensburg Nordgaustraße	08.13
Rgbg. Donaustaufer Str. (3)	08.15
Rgbg. Weichs-DEZ (D)	08.17
Rgbg. Weißenburgstraße	08.18
Regensburg Stobäusplatz (3)	08.19
Landshuter Straße/Klier	08.21
Regensburg Hauptbahnhof (C0)	08.23

Kallmünz Holzheimer Straße	≲
Holzheim Hirschbergersiedlung	≲
Kallmünz Holzheimer Straße	≲
Kallmünz Schule	≲
Kallmünz Friedhofplatz	14.50
Kallmünz Holzheimer Straße	14.51
Holzheim Hirschbergersiedlung	14.52
Fischbach	≲
Abzw. Schirndorf	≲
Holzheim, Dorfplatz	≲
Holzheim Post	≲
Hirschhof	A14.54
Traidenloh	A14.55
Bubach	A14.56
Trischlberg	A14.57
Holzheim, Imhüll	A14.58
Holzheim, Widlthal	A14.59
Abzw. Brunoder	A15.00
Dornau	A15.01
Krachenhausen	A15.02
Stöcklhof	A15.03
Abzw. Brunoder	≲
Holzheim, Widlthal	≲
Mühlschlag	A15.04
Abzw. Brunoder	≲
Stöcklhof	≲
Krachenhausen	≲
Wolfsegg Ortsmitte	A15.06
Sillen	A15.07
Stetten Kieferstraße	A15.08
Stetten Wolfsegger Str.	A15.09
Wall Gem. Wolfsegg	A15.10
Hohenwarth bei Wolfsegg (1)	A15.11
Steinsberg Ortsmitte (1)	A15.14
Abzw. Greinhof	—
Abzw. Kaulhausen	—
Steinsberg Ortsmitte (2)	—

A = hält nur zum Aussteigen

43 RVV NEUNBURG V. W. – NITTENAU – REGENSBURG 43 RVV

Meixner Touristik e. K. // Amberger Str. 18 // 92431 Neunburg vorm Wald // Telefon: 09672 1342
Busunternehmen Kellermeier e. K. // Arberstr. 2 // 93426 Roding // Telefon: 09461 1220

Montag - Freitag																			
VERKEHRSHINWEIS		sFZ				s	sFZ		FZ	FZ		FZ	sFZ		s	FZ	sf	sFZ	FZ
Neunburg v. W. Ost/Stadthalle	–	–	–	–	06.10	06.30	–	–	–	–	–	–	–	–	–	–	14.00	–	–
Neunburg v. W. Schulzentrum	–	–	–	–	≲	≲	–	–	–	–	–	–	–	–	13.05	–	≲	–	–
Neunburg v. W. Amberger Straße	–	–	–	–	06.12	06.32	–	–	–	–	–	–	–	–	≲	–	14.03	–	–
Neunburg v. W., Berufsschule	–	–	–	–	≲	≲	–	–	–	–	–	–	–	–	13.08	–	≲	–	–
Neunburg v. W. Gewerbepark	–	–	–	–	06.14	06.34	–	–	–	–	–	–	–	–	13.10	–	14.04	–	–
Abzw. Penting	–	–	–	–	06.15	06.35	–	–	–	–	–	–	–	–	13.12	–	14.05	–	–
Abzw. Pissau	–	–	–	–	06.16	06.36	–	–	–	–	–	–	–	–	13.14	–	14.06	–	–
Abzw. Pingarten	–	–	–	–	06.17	06.38	–	–	–	–	–	–	–	–	13.15	–	14.07	–	–
Erzhäuser Gasthaus Pöll	–	–	–	–	06.19	06.39	–	–	–	–	–	–	–	–	13.17	–	14.09	–	–
Windmais Unterführung	–	–	–	–	≲	06.40	–	–	–	–	–	–	–	–	13.19	–	≲	–	–
Pechmühle	–	–	–	–	06.22	06.42	–	–	–	–	–	–	–	–	13.21	–	14.12	–	–
Bodenwöhr Forststraße	–	–	–	–	06.24	06.43	–	–	–	–	–	–	–	–	13.23	–	14.14	–	–
Bodenwöhr Gemeindeverwaltung	–	05.54	–	–	≲	≲	06.54	–	08.01	–	–	11.30	12.30	–	≲	13.24	≲	14.59	15.46
Bodenwöhr Kriegerdenkmal	–	05.55	–	–	≲	≲	06.55	–	08.02	08.34	–	11.31	12.31	–	≲	13.25	≲	15.00	15.47
Bodenwöhr Weihersiedlung	–	05.57	–	–	≲	≲	06.57	–	08.04	08.36	–	11.33	12.33	–	≲	13.27	≲	15.02	15.49
Bodenwöhr Nord/Bahnhof	–	06.00	–	–	06.25	06.45	07.00	–	08.07	08.39	–	11.36	12.36	–	13.25	13.30	14.15	15.05	15.52
Bodenwöhr Weihersiedlung	–	06.03	–	–	06.27	06.47	07.03	–	08.10	08.42	–	11.39	12.39	–	13.27	13.33	14.17	15.08	15.55
Bodenwöhr Kriegerdenkmal (1)	–	06.04	–	–	06.30	06.48	07.04	–	08.11	08.43	–	11.40	12.40	–	13.30	13.34	14.20	15.09	15.56
Bodenwöhr Apotheke	–	06.05	–	–	06.31	06.50	07.05	–	08.12	08.44	–	11.41	12.41	–	13.31	13.35	14.21	15.10	15.57
Mögendorf	–	06.07	–	–	06.32	≲	07.07	–	08.14	08.46	–	11.43	12.43	–	13.32	13.37	14.22	15.12	15.59
Abzw. Schöngras	–	06.08	–	–	≲	≲	07.08	–	08.15	08.47	–	11.44	12.44	–	≲	13.38	≲	15.13	16.00
Roding Sparkasse	–	≲	06.00	06.00	≲	≲	≲	–	≲	≲	–	≲	≲	12.20	≲	≲	≲	≲	≲
Roding Mitterdorf Sparkasse	–	≲	06.02	06.02	≲	≲	≲	–	≲	≲	–	≲	≲	12.22	≲	≲	≲	≲	≲
Roding Altenkreith Dorfmitte	–	≲	06.05	06.05	≲	≲	≲	–	≲	≲	–	≲	≲	12.25	≲	≲	≲	≲	≲
Roding Nassen/Altenkreith	–	≲	06.07	≲	≲	≲	≲	–	≲	≲	–	≲	≲	≲	≲	≲	≲	≲	≲
Roding Neubäu	–	≲	≲	06.10	≲	≲	≲	–	≲	≲	–	≲	≲	12.30	≲	≲	≲	≲	≲
Roding Neubäu Waldfrüchte Niklas	–	≲	≲	06.11	≲	≲	≲	–	≲	≲	–	≲	≲	12.31	≲	≲	≲	≲	≲
Mappach	–	≲	≲	06.15	≲	≲	≲	–	≲	≲	–	≲	≲	12.35	≲	≲	≲	≲	≲
Bruck Fischbacher Straße	–	06.10	≲	≲	06.34	≲	07.10	–	08.17	08.49	–	11.46	12.45	≲	13.34	13.39	14.24	15.15	16.01
Bruck Marktplatz	–	06.11	≲	06.20	06.35	≲	07.11	–	08.18	08.50	–	11.47	12.47	12.40	13.35	13.41	14.25	15.16	16.03
Bruck Friedhof	–	06.12	≲	06.21	06.36	≲	07.12	–	08.19	08.51	–	11.48	12.48	12.41	13.36	13.42	14.26	15.17	16.04
St. Hubertus	–	06.13	≲	06.24	06.38	≲	07.13	–	08.20	08.52	–	11.49	12.49	12.43	13.38	13.43	14.28	15.18	16.05
Abzw. Flugplatz	–	06.15	≲	06.25	06.39	≲	07.15	–	08.22	08.54	–	11.51	12.51	12.44	13.39	13.45	14.29	15.20	16.07
Bergham Industriestraße	05.20	≲	≲	06.27	06.40	≲	≲	07.45	≲	≲	08.55	11.52	12.52	12.45	13.40	13.46	14.30	≲	16.08
Bergham Aumüller	05.21	≲	≲	06.28	06.41	≲	≲	07.46	≲	≲	08.56	11.53	12.53	12.46	13.41	13.47	14.31	≲	16.09
Nittenau Am Steinhügel	≲	06.16	≲	≲	≲	≲	07.16	≲	08.23	08.55	≲	11.57	12.57	≲	≲	13.51	≲	15.21	16.13
Nittenau Friedhof	≲	06.17	≲	≲	≲	≲	07.17	≲	08.24	08.56	≲	11.58	12.58	≲	≲	13.52	≲	15.22	16.14
Walderbach Abzw. Eichelberg	≲	≲	06.08	≲	≲	≲	≲	≲	≲	≲	≲	≲	≲	≲	≲	≲	≲	≲	≲
Walderbach Straßhof	≲	≲	06.10	≲	≲	≲	≲	≲	≲	≲	≲	≲	≲	≲	≲	≲	≲	≲	≲
Walderbach Kirchenrohrb. FWH	≲	≲	06.13	≲	≲	≲	≲	≲	≲	≲	≲	≲	≲	≲	≲	≲	≲	≲	≲
Walderbach Bushäuschen	≲	≲	06.15	≲	≲	≲	≲	≲	≲	≲	≲	≲	≲	≲	≲	≲	≲	≲	≲
Walderbach Abzw. Dieberg	≲	≲	06.17	≲	≲	≲	≲	≲	≲	≲	≲	≲	≲	≲	≲	≲	≲	≲	≲

Reichenbach Bushäuschen	<	<	06.20	<	<	<	<	<	<	<	<	<	<	<	<	<	<	<	<	<
Forsting	<	<	06.22	<	<	<	<	<	<	<	<	<	<	<	<	<	<	<	<	<
Treidling	<	<	06.24	<	<	<	<	<	<	<	<	<	<	<	<	<	<	<	<	<
Muckenbach	<	<	<	<	<	<	<	<	<	<	<	<	<	<	<	<	<	<	<	<
Wechsel	<	<	<	<	<	<	<	<	<	<	<	<	<	<	<	<	<	<	<	<
Bergham Forsthaus	<	<	<	<	<	<	<	<	<	<	<	<	<	<	<	<	<	<	<	<
Nittenau Jahnweg / Gym	<	06.19	<	<	<	07.10	07.19	<	08.26	08.58	<	12.00	13.00	<	<	13.54	<	15.24	16.16
Nittenau Bodensteiner Str./Gym	<	–	<	<	<	–	–	<	–	–	<	–	–	#12.58	<	–	<	–	–
Nittenau Marktplatz	<	–	<	<	<	–	–	<	–	–	<	–	–	<	<	–	<	–	–
Nittenau Friedhof	05.26	–	06.31	06.41	A06.45	–	–	07.51	–	–	09.06	–	–	13.01	13.45	–	14.35	–	–
Nittenau Am Steinhügel	05.27	–	06.32	06.42	A06.47	–	–	07.51	–	–	09.06	–	–	13.02	13.47	–	14.37	–	–
Obermainsbach	05.28	–	06.33	06.43	06.48	–	–	07.52	–	–	09.07	–	–	13.03	13.48	–	14.38	–	–
Untermainsbach	05.29	–	06.34	06.44	06.50	–	–	07.53	–	–	09.08	–	–	13.04	13.50	–	14.40	–	–
Hof am Regen	05.30	–	06.35	06.45	06.51	–	–	07.54	–	–	09.09	–	–	13.05	13.51	–	14.41	–	–
Stefling	05.32	–	06.37	06.47	06.52	–	–	07.56	–	–	09.10	–	–	13.07	13.52	–	14.42	–	–
Stefling Überfuhr	05.33	–	06.38	06.48	06.53	–	–	07.57	–	–	09.11	–	–	13.08	13.53	–	14.43	–	–
Marienthal	05.35	–	06.40	06.50	06.55	–	–	07.59	–	–	09.13	–	–	13.10	13.55	–	14.45	–	–
Hinterberg (Regenstauf)	05.37	–	06.42	06.52	06.57	–	–	08.00	–	–	09.14	–	–	13.12	13.57	–	14.47	–	–
Hirschling Brücke	05.38	–	06.43	06.53	06.59	–	–	08.01	–	–	09.15	–	–	13.13	13.59	–	14.49	–	–
Heilinghausen	05.39	–	06.44	06.54	07.01	–	–	08.02	–	–	09.17	–	–	13.14	14.01	–	14.51	–	–
Kleinanglhof	05.40	–	06.45	06.55	07.03	–	–	08.03	–	–	09.18	–	–	13.15	14.03	–	14.53	–	–
Kleinramspau	05.42	–	06.47	06.57	07.05	–	–	08.05	–	–	09.23	–	–	13.17	14.05	–	14.55	–	–
Stadel	05.43	–	06.48	06.58	07.06	–	–	08.06	–	–	09.24	–	–	13.18	14.06	–	14.56	–	–
Fidelhof	05.44	–	06.49	06.59	07.07	–	–	08.07	–	–	09.25	–	–	13.19	14.07	–	14.57	–	–
Regenstauf Valentinsbad	05.45	–	06.50	07.00	07.08	–	–	08.08	–	–	09.26	–	–	13.20	14.08	–	14.58	–	–
Regenstauf Lohstraße	05.46	–	06.51	07.01	07.09	–	–	08.09	–	–	09.27	–	–	13.21	14.09	–	14.59	–	–
Regenstauf Post	05.50	–	06.55	07.05	07.11	–	–	08.12	–	–	09.29	–	–	13.25	14.11	–	15.01	–	–
Regenstauf Bayernstr.	05.51	–	06.56	07.06	07.12	–	–	08.13	–	–	09.31	–	–	13.26	14.12	–	15.02	–	–
Brennthal	05.52	–	06.57	07.07	07.13	–	–	08.14	–	–	09.32	–	–	13.27	14.13	–	15.03	–	–
Neuhof Gem. Zeitlarn	05.53	–	06.58	07.08	07.15	–	–	08.15	–	–	09.33	–	–	13.28	14.15	–	15.05	–	–
Zeitlarn Hochstetten	05.54	–	06.59	07.09	07.16	–	–	08.16	–	–	09.34	–	–	13.29	14.16	–	15.06	–	–
Zeitlarn Siedlung	05.55	–	07.00	07.10	07.17	–	–	08.17	–	–	09.35	–	–	13.30	14.17	–	15.07	–	–
Zeitlarn Ortsmitte	05.56	–	07.01	07.11	07.20	–	–	08.18	–	–	09.36	–	–	13.31	14.18	–	15.10	–	–
Zeitlarn Abzw. Ödenthal	05.57	–	07.02	07.12	07.25	–	–	08.19	–	–	09.37	–	–	13.32	14.19	–	15.11	–	–
Rgbg. Gallingkofen/Hochmuth	06.01	–	07.06	07.16	07.27	–	–	08.21	–	–	09.41	–	–	13.36	14.21	–	15.13	–	–
Rgbg. Amberger Straße	06.03	–	07.08	07.18	07.29	–	–	08.22	–	–	09.43	–	–	13.38	14.23	–	15.13	–	–
Regensburg Nordgaustraße (3)	06.05	–	07.10	07.20	07.31	–	–	08.25	–	–	09.45	–	–	13.40	14.25	–	15.17	–	–
Rgbg. Donaustaufer Str. (3)	06.06	–	07.11	07.21	07.33	–	–	08.26	–	–	09.46	–	–	13.41	14.27	–	15.19	–	–
Rgbg. Weichs-DEZ (D)	06.07	–	07.12	07.22	07.35	–	–	08.27	–	–	09.47	–	–	13.42	14.28	–	15.20	–	–
Rgbg. Weißenburgstraße	06.09	–	07.14	07.24	07.37	–	–	08.29	–	–	09.49	–	–	13.44	14.29	–	15.21	–	–
Regensburg Stobäusplatz (3)	06.11	–	07.16	07.26	07.39	–	–	08.31	–	–	09.51	–	–	13.46	14.31	–	15.23	–	–
Regensburg Hauptbahnhof (C0)	06.15	–	07.20	07.30	07.45	–	–	08.35	–	–	09.55	–	–	13.50	14.35	–	15.27	–	–

Im Binnenverkehr zwischen Neubäu und Roding bzw. Reichenbach und Roding gilt nicht der RVV-Tarif.

nfd = nicht am Faschingsdienstag
sf = nur an schulfreien Tagen
s = nur an Schultagen

FZ = Linie 106 Schmid Faszinatour (RVV - Tarif nur gültig zw. Nittenau und Bodenwöhr)
# = nur an Schultagen
A = nur zum Ausstieg

43 RVV NEUNBURG V. W. – NITTENAU – REGENSBURG ➤ 43 RVV

Meixner Touristik e. K. // Amberger Str. 18 // 92431 Neunburg vorm Wald // Telefon: 09672 1342
Busunternehmen Kellermeier e. K. // Arberstr. 2 // 93426 Roding // Telefon: 09461 1220

Montag - Freitag					
VERKEHRSHINWEIS	snFA		FZ	FZ	FZ
Neunburg v. W. Ost/Stadthalle	—	—	—	—	—
Neunburg v. W. Schulzentrum	16.10	—	—	—	—
Neunburg v. W. Amberger Straße	≲	—	—	—	—
Neunburg v. W., Berufsschule	16.12	—	—	—	—
Neunburg v. W. Gewerbepark	16.14	—	—	—	—
Abzw. Penting	A16.15	—	—	—	—
Abzw. Pissau	A16.16	—	—	—	—
Abzw. Pingarten	A16.17	—	—	—	—
Erzhäuser Gasthaus Pöll	A16.18	—	—	—	—
Windmais Unterführung	A16.19	—	—	—	—
Pechmühle	A16.20	—	—	—	—
Bodenwöhr Forststraße	A16.22	—	—	—	—
Bodenwöhr Gemeindeverwaltung	≲	—	16.58	17.39	19.02
Bodenwöhr Kriegerdenkmal	≲	—	16.59	17.40	19.03
Bodenwöhr Weihersiedlung	≲	—	17.01	17.42	19.05
Bodenwöhr Nord/Bahnhof	A16.25	—	17.04	17.45	19.08
Bodenwöhr Weihersiedlung	A16.27	—	17.07	17.48	19.11
Bodenwöhr Kriegerdenkmal (1)	A16.30	—	17.08	17.49	19.12
Bodenwöhr Apotheke	A16.32	—	17.09	17.50	19.13
Mögendorf	A16.34	—	17.11	17.52	19.15
Abzw. Schöngras	≲	—	17.12	17.53	19.16
Roding Sparkasse	≲	16.50	≲	≲	≲
Roding Mitterdorf Sparkasse	≲	16.52	≲	≲	≲
Roding Altenkreith Dorfmitte	≲	16.55	≲	≲	≲
Roding Nassen/Altenkreith	≲	≲	≲	≲	≲
Roding Neubäu	≲	17.00	≲	≲	≲
Roding Neubäu Waldfrüchte Niklas	≲	17.01	≲	≲	≲
Mappach	≲	17.05	≲	≲	≲
Bruck Fischbacher Straße	A16.35	≲	17.13	17.54	19.18
Bruck Marktplatz	A16.37	17.10	17.15	17.56	19.19
Bruck Friedhof	A16.38	17.11	17.16	17.57	19.20
St. Hubertus	A16.40	17.13	17.17	17.58	19.21
Abzw. Flugplatz	A16.41	17.14	17.19	18.00	19.23
Bergham Industriestraße	A16.43	17.15	≲	A18.01	≲
Bergham Aumüller	A16.45	17.16	≲	A18.02	≲
Nittenau Am Steinhügel	≲	≲	17.20	A18.06	19.24
Nittenau Friedhof	≲	≲	17.21	A18.07	19.25
Walderbach Abzw. Eichelberg	≲	≲	≲	≲	≲
Walderbach Straßhof	≲	≲	≲	≲	≲
Walderbach Kirchenrohrb. FWH	≲	≲	≲	≲	≲
Walderbach Bushäuschen	≲	≲	≲	≲	≲

Walderbach Abzw. Dieberg	<	<	<	<	<
Reichenbach Bushäuschen	<	<	<	<	<
Forsting	<	<	<	<	<
Treidling	<	<	<	<	<
Muckenbach	<	<	<	<	<
Wechsel	<	<	<	<	<
Bergham Forsthaus	<	<	<	<	<
Nittenau Jahnweg / Gym	<	<	17.23	18.09	19.27
Nittenau Bodensteiner Str./Gym	<	<	–	–	–
Nittenau Marktplatz	<	<	–	–	–
Nittenau Friedhof	16.50	17.26	–	–	–
Nittenau Am Steinhügel	–	17.27	–	–	–
Obermainsbach	–	17.28	–	–	–
Untermainsbach	–	17.29	–	–	–
Hof am Regen	–	17.30	–	–	–
Stefling	–	17.32	–	–	–
Stefling Überfuhr	–	17.33	–	–	–
Marienthal	–	17.35	–	–	–
Hinterberg (Regenstauf)	–	17.37	–	–	–
Hirschling Brücke	–	17.38	–	–	–
Heilinghausen	–	17.39	–	–	–
Kleinanglhof	–	17.40	–	–	–
Kleinramspau	–	17.42	–	–	–
Stadel	–	17.43	–	–	–
Fidelhof	–	17.44	–	–	–
Regenstauf Valentinsbad	–	17.45	–	–	–
Regenstauf Lohstraße	–	17.46	–	–	–
Regenstauf Post	–	17.50	–	–	–
Regenstauf Bayernstr.	–	17.51	–	–	–
Brennthal	–	17.52	–	–	–
Neuhof Gem. Zeitlarn	–	17.53	–	–	–
Zeitlarn Hochstetten	–	17.54	–	–	–
Zeitlarn Siedlung	–	17.55	–	–	–
Zeitlarn Ortsmitte	–	17.56	–	–	–
Zeitlarn Abzw. Ödenthal	–	17.57	–	–	–
Rgbg. Gallingkofen/Hochmuth	–	18.01	–	–	–
Rgbg. Amberger Straße	–	18.03	–	–	–
Regensburg Nordgaustraße (3)	–	18.05	–	–	–
Rgbg. Donaustaufer Str. (3)	–	18.06	–	–	–
Rgbg. Weichs-DEZ (D)	–	18.07	–	–	–
Rgbg. Weißenburgstraße	–	18.09	–	–	–
Regensburg Stobäusplatz (3)	–	18.11	–	–	–
Regensburg Hauptbahnhof (C0)	–	18.15	–	–	–

Im Binnenverkehr zwischen Neubäu und Roding bzw. Reichenbach und Roding gilt nicht der RVV-Tarif.

nfd = nicht am Faschingsdienstag
snF = nur an Schultagen nicht feiertags

FZ = Linie 106 Schmid Faszinatour (RVV - Tarif nur gültig zw. Nittenau und Bodenwöhr)
A = hält ab Neunburg v. W. Gewerbepark nur zum Aussteigen
A = hält nur zum Aussteigen

43 RVV REGENSBURG – NITTENAU – NEUNBURG V. W. ◄ 43 RVV

Meixner Touristik e. K. // Amberger Str. 18 // 92431 Neunburg vorm Wald // Telefon: 09672 1342
Busunternehmen Kellermeier e. K. // Arberstr. 2 // 93426 Roding // Telefon: 09461 1220

Montag - Freitag																			
VERKEHRSHINWEIS	FZ	FZ	FZ	RO	s	FZ	FZ	RO	FZ	RO	sf	s	sFZ	sFZ	RO		FZ	sFZ	
Regensburg Hauptbahnhof (C5)	–	–	–	06.20	–	–	–	10.30	–	11.30	12.00	12.00	–	–	13.30	14.30	–	–	15.30
Regensburg Stobäusplatz (2)	–	–	–	06.23	–	–	–	10.33	–	11.33	12.04	12.04	–	–	13.34	14.34	–	–	15.34
Rgbg. Weißenburgstraße	–	–	–	06.25	–	–	–	10.35	–	11.35	12.06	12.06	–	–	13.36	14.36	–	–	15.36
Rgbg. Weichs-DEZ (A)	–	–	–	06.27	–	–	–	10.37	–	11.37	12.08	12.08	–	–	13.38	14.38	–	–	15.38
Rgbg. Donaustaufer Str. (1)	–	–	–	06.28	–	–	–	10.38	–	11.38	12.10	12.10	–	–	13.40	14.40	–	–	15.40
Regensburg Nordgaustraße (1)	–	–	–	06.30	–	–	–	10.40	–	11.40	12.12	12.12	–	–	13.42	14.42	–	–	15.42
Rgbg. Amberger Straße	–	–	–	06.32	–	–	–	10.42	–	11.42	12.14	12.14	–	–	13.44	14.44	–	–	15.44
Rgbg. Gallingkofen/Hochmuth	–	–	–	06.33	–	–	–	10.43	–	11.43	12.15	12.15	–	–	13.45	14.46	–	–	15.46
Zeitlarn Abzw. Ödenthal	–	–	–	06.36	–	–	–	10.46	–	11.46	12.17	12.17	–	–	13.48	14.49	–	–	15.49
Zeitlarn Ortsmitte	–	–	–	06.37	–	–	–	10.47	–	11.47	12.19	12.19	–	–	13.49	14.50	–	–	15.50
Zeitlarn Siedlung	–	–	–	06.38	–	–	–	10.48	–	11.48	12.20	12.20	–	–	13.50	14.51	–	–	15.51
Zeitlarn Hochstetten	–	–	–	06.39	–	–	–	10.49	–	11.49	12.21	12.21	–	–	13.51	14.52	–	–	15.52
Neuhof Gem. Zeitlarn	–	–	–	06.40	–	–	–	10.50	–	11.50	12.22	12.22	–	–	13.52	14.53	–	–	15.53
Brennthal	–	–	–	06.41	–	–	–	10.51	–	11.51	12.23	12.23	–	–	13.53	14.54	–	–	15.54
Regenstauf Bayernstr.	–	–	–	06.42	–	–	–	10.52	–	11.52	12.24	12.24	–	–	13.54	14.55	–	–	15.55
Regenstauf Post	–	–	–	06.43	–	–	–	10.53	–	11.53	12.25	12.25	–	–	13.55	14.56	–	–	15.56
Regenstauf Lohstraße	–	–	–	06.45	–	–	–	10.55	–	11.55	12.26	12.26	–	–	13.57	14.58	–	–	15.58
Regenstauf Valentinsbad	–	–	–	06.46	–	–	–	10.56	–	11.56	12.27	12.27	–	–	13.58	14.59	–	–	15.59
Fidelhof	–	–	–	06.47	–	–	–	10.57	–	11.57	12.28	12.28	–	–	13.59	15.00	–	–	16.00
Stadel	–	–	–	06.48	–	–	–	10.58	–	11.58	12.29	12.29	–	–	14.00	15.01	–	–	16.01
Kleinramspau	–	–	–	06.49	–	–	–	10.59	–	11.59	12.30	12.30	–	–	14.01	15.02	–	–	16.02
Kleinanglhof	–	–	–	06.51	–	–	–	11.01	–	12.01	12.33	12.33	–	–	14.02	15.04	–	–	16.04
Heilinghausen	–	–	–	06.53	–	–	–	11.03	–	12.03	12.34	12.34	–	–	14.03	15.06	–	–	16.06
Hirschling Brücke	–	–	–	06.54	–	–	–	11.04	–	12.04	12.36	12.36	–	–	14.04	15.07	–	–	16.07
Hinterberg (Regenstauf)	–	–	–	06.55	–	–	–	11.05	–	12.05	12.38	12.38	–	–	14.05	15.08	–	–	16.08
Marienthal	–	–	–	06.56	–	–	–	11.06	–	12.06	12.40	12.40	–	–	14.06	15.09	–	–	16.09
Stefling Überfuhr	–	–	–	06.58	–	–	–	11.08	–	12.08	12.41	12.41	–	–	14.08	15.10	–	–	16.10
Stefling	–	–	–	07.00	–	–	–	11.09	–	12.09	12.43	12.43	–	–	14.09	15.11	–	–	16.11
Hof am Regen	–	–	–	07.02	–	–	–	11.10	–	12.10	12.45	12.45	–	–	14.10	15.12	–	–	16.12
Untermainsbach	–	–	–	07.03	–	–	–	11.11	–	12.11	12.46	12.46	–	–	14.11	15.13	–	–	16.13
Obermainsbach	–	–	–	07.04	–	–	–	11.12	–	12.12	12.47	12.47	–	–	14.12	15.14	–	–	16.14
Nittenau Bodensteiner Str./Gym	–	–	–	≲	–	–	–	≲	–	≲	≲	≲	–	–	≲	≲	–	–	≲
Nittenau Am Steinhügel	–	–	–	07.05	–	–	–	11.13	–	12.13	12.48	12.48	–	–	14.13	15.15	–	–	16.15
Nittenau Friedhof	–	–	–	07.06	–	–	–	11.13	–	12.13	12.50	12.50	–	–	14.14	15.16	–	–	16.16
Nittenau Marktplatz	–	–	–	≲	–	–	–	≲	–	≲	≲	12.51	–	–	≲	≲	–	–	≲
Nittenau Jahnweg / Gym	05.15	05.52	06.09	≲	07.10	07.28	08.28	≲	11.16	≲	≲	13.00	12.11	13.03	≲	≲	14.47	15.29	≲
Nittenau Friedhof	05.18	≲	06.12	≲	≲	07.31	08.31	≲	11.19	≲	≲	≲	12.14	13.06	≲	≲	14.50	15.32	≲
Nittenau Am Steinhügel	05.19	≲	06.14	≲	≲	07.33	08.33	≲	11.21	≲	≲	≲	12.16	13.08	≲	≲	14.52	15.34	≲
Nittenau Bodensteiner Str./Gym	≲	≲	≲	07.10	≲	≲	≲	≲	≲	≲	≲	≲	≲	≲	≲	≲	≲	≲	≲
Muckenbach	≲	≲	≲	≲	≲	≲	≲	A11.20	≲	≲	≲	≲	≲	≲	A14.21	≲	≲	≲	≲
Wechsel	≲	≲	≲	≲	≲	≲	≲	A11.21	≲	≲	≲	≲	≲	≲	A14.22	≲	≲	≲	≲

Bergham Forsthaus	<	<	<	<	<	<	<	A11.22	<	<	<	<	<	<	A14.23	<	<	<	<
Bergham Forsthaus	<	<	<	<	<	<	<	<	<	<	<	<	<	<	<	<	<	<	<
Wechsel	<	<	<	<	<	<	<	<	<	<	<	<	<	<	<	<	<	<	<
Muckenbach	<	<	<	<	<	<	<	<	<	<	<	<	<	<	<	<	<	<	<
Treidling	<	<	<	<	<	<	<	<	<	A12.20	<	<	<	<	<	<	<	<	<
Forsting	<	<	<	<	<	<	<	<	<	A12.22	<	<	<	<	<	<	<	<	<
Reichenbach Bushäuschen	<	<	<	<	<	<	<	<	<	12.25	<	<	<	<	<	<	<	<	<
Walderbach Abzw. Dieberg	<	<	<	<	<	<	<	<	<	12.28	<	<	<	<	<	<	<	<	<
Walderbach Bushäuschen	<	<	<	<	<	<	<	<	<	12.30	<	<	<	<	<	<	<	<	<
Walderbach Kirchenrohrb. FWH	<	<	<	<	<	<	<	<	<	12.32	<	<	<	<	<	<	<	<	<
Walderbach Straßhof	<	<	<	<	<	<	<	<	<	12.35	<	<	<	<	<	<	<	<	<
Walderbach Abzw. Eichelberg	<	<	<	<	<	<	<	<	<	12.37	<	<	<	<	<	<	<	<	<
Roding Nassen/Altenkreith	<	<	<	<	<	<	<	<	<	12.38	<	<	<	<	<	<	<	<	<
Bergham Aumüller	<	<	06.18	07.18	07.16	07.37	<	11.24	11.25	<	12.51	13.03	12.20	13.12	14.24	15.26	<	15.38	16.26
Bergham Industriestraße	<	<	06.19	07.20	07.17	07.38	<	11.25	11.26	<	12.52	13.05	12.21	13.13	14.25	15.27	<	15.39	16.27
Abzw. Flugplatz	05.20	<	06.20	07.22	07.19	07.39	08.34	11.27	11.27	<	12.53	13.06	12.22	13.14	14.27	–	14.53	15.40	–
St. Hubertus	05.21	<	06.21	07.23	07.20	07.40	08.35	11.28	11.28	<	12.54	13.07	12.23	13.15	14.28	–	14.54	15.41	–
Bruck Friedhof	05.23	<	06.23	07.26	07.22	07.42	08.37	11.31	11.30	<	12.56	13.09	12.25	13.17	14.31	–	14.56	15.43	–
Bruck Marktplatz	05.24	06.00	06.24	07.28	07.25	07.43	08.38	11.32	11.31	<	12.57	13.10	12.26	13.18	14.32	–	14.57	15.44	–
Bruck Fischbacher Straße	05.25	<	06.25	<	07.27	07.44	08.39	<	11.32	<	12.58	13.11	12.27	13.19	<	–	14.58	15.45	–
Mappach	<	<	<	07.31	<	<	<	11.35	<	<	<	<	<	<	14.35	–	<	<	–
Roding Neubäu Waldfrüchte Niklas	<	<	<	07.37	<	<	<	11.39	<	<	<	<	<	<	14.39	–	<	<	–
Roding Neubäu	<	<	<	07.38	<	<	<	11.40	<	<	<	<	<	<	14.40	–	<	<	–
Roding Altenkreith Dorfmitte	<	<	<	07.46	<	<	<	11.47	<	12.40	<	<	<	<	14.47	–	<	<	–
Roding Mitterdorf Sparkasse	<	<	<	07.49	<	<	<	11.49	<	12.43	<	<	<	<	14.49	–	<	<	–
Roding Sparkasse	<	<	<	07.50	<	<	<	11.50	<	12.45	<	<	<	<	14.50	–	<	<	–
Abzw. Schöngras	05.26	<	06.26	–	<	07.45	08.40	–	11.33	–	<	<	12.28	13.20	–	–	14.59	15.46	–
Mögendorf	05.28	<	06.28	–	07.30	07.47	08.42	–	11.35	–	13.00	13.13	12.30	13.22	–	–	15.01	15.48	–
Bodenwöhr Apotheke	05.29	<	06.29	–	07.32	07.48	08.43	–	11.36	–	13.01	13.14	12.31	13.23	–	–	15.02	15.49	–
Bodenwöhr Kriegerdenkmal	05.30	06.04	06.30	–	07.33	07.49	08.44	–	11.37	–	13.02	13.15	12.32	13.24	–	–	15.03	15.50	–
Bodenwöhr Weihersiedlung	05.31	–	06.31	–	07.34	07.50	08.45	–	11.38	–	13.03	13.17	12.33	13.25	–	–	15.04	15.51	–
Bodenwöhr Nord/Bahnhof	<	–	<	–	07.35	<	<	–	<	–	13.04	13.20	<	<	–	–	<	<	–
Bodenwöhr Nord/Bahnhof	05.33	–	06.34	–	<	07.53	08.48	–	11.41	–	<	<	12.36	13.28	–	–	15.07	15.54	–
Bodenwöhr Weihersiedlung	05.35	–	06.37	–	<	07.56	08.51	–	11.44	–	<	<	12.39	13.31	–	–	15.10	15.57	–
Bodenwöhr Kriegerdenkmal (1)	05.37	–	06.38	–	<	07.57	08.52	–	11.45	–	<	<	12.40	13.32	–	–	15.11	15.58	–
Bodenwöhr Gemeindeverwaltung	05.38	–	06.39	–	<	07.58	08.53	–	11.47	–	<	<	12.42	13.34	–	–	15.12	16.00	–
Bodenwöhr Forststraße	–	–	–	–	07.37	–	–	–	–	–	13.06	13.21	–	–	–	–	–	–	–
Pechmühle	–	–	–	–	07.39	–	–	–	–	–	13.08	13.22	–	–	–	–	–	–	–
Windmais Unterführung	–	–	–	–	07.40	–	–	–	–	–	<	13.24	–	–	–	–	–	–	–
Erzhäuser Gasthaus Pöll	–	–	–	–	07.41	–	–	–	–	–	13.10	13.25	–	–	–	–	–	–	–
Abzw. Pingarten	–	–	–	–	07.43	–	–	–	–	–	13.11	13.26	–	–	–	–	–	–	–
Abzw. Pissau	–	–	–	–	07.46	–	–	–	–	–	13.12	13.27	–	–	–	–	–	–	–
Abzw. Penting	–	–	–	–	07.48	–	–	–	–	–	13.13	13.28	–	–	–	–	–	–	–
Neunburg v. W. Gewerbepark	–	–	–	–	07.49	–	–	–	–	–	13.14	13.30	–	–	–	–	–	–	–
Neunburg v. W. Amberger Straße	–	–	–	–	<	–	–	–	–	–	13.17	13.32	–	–	–	–	–	–	–
Neunburg v. W. Schulzentrum	–	–	–	–	07.55	–	–	–	–	–	<	<	–	–	–	–	–	–	–
Neunburg v. W. Ost/Stadthalle	–	–	–	–	–	–	–	–	–	–	13.20	13.35	–	–	–	–	–	–	–

Im Binnenverkehr zwischen Neubäu und Roding bzw. Reichenbach und Roding gilt nicht der RVV-Tarif.

sf = nur an schulfreien Tagen
s = nur an Schultagen

FZ = Linie 106 Schmid Faszinatour (RVV - Tarif nur gültig zw. Nittenau und Bodenwöhr)
RO= bis Roding
A = nur zum Ausstieg

43 RVV REGENSBURG – NITTENAU – NEUNBURG V. W. ◄ 43 RVV

Meixner Touristik e. K. // Amberger Str. 18 // 92431 Neunburg vorm Wald // Telefon: 09672 1342
Busunternehmen Kellermeier e. K. // Arberstr. 2 // 93426 Roding // Telefon: 09461 1220

Montag - Freitag						
VERKEHRSHINWEIS		FZ	RO	FZ	RO	FZ
Regensburg Hauptbahnhof (C5)	16.30	–	17.30	–	18.20	–
Regensburg Stobäusplatz (2)	16.34	–	17.34	–	18.24	–
Rgbg. Weißenburgstraße	16.36	–	17.36	–	18.26	–
Rgbg. Weichs-DEZ (A)	16.38	–	17.38	–	18.28	–
Rgbg. Donaustaufer Str. (1)	16.40	–	17.40	–	18.30	–
Regensburg Nordgaustraße (1)	16.42	–	17.42	–	18.32	–
Rgbg. Amberger Straße	16.44	–	17.44	–	18.34	–
Rgbg. Gallingkofen/Hochmuth	16.46	–	17.45	–	18.35	–
Zeitlarn Abzw. Ödenthal	16.49	–	17.48	–	18.38	–
Zeitlarn Ortsmitte	16.51	–	17.49	–	18.39	–
Zeitlarn Siedlung	16.53	–	17.50	–	18.40	–
Zeitlarn Hochstetten	16.54	–	17.51	–	18.41	–
Neuhof Gem. Zeitlarn	16.55	–	17.52	–	18.42	–
Brennthal	16.57	–	17.53	–	18.43	–
Regenstauf Bayernstr.	16.59	–	17.54	–	18.44	–
Regenstauf Post	17.00	–	17.55	–	18.45	–
Regenstauf Lohstraße	17.01	–	17.57	–	18.47	–
Regenstauf Valentinsbad	17.02	–	17.58	–	18.48	–
Fidelhof	17.03	–	17.59	–	18.49	–
Stadel	17.04	–	18.00	–	18.50	–
Kleinramspau	17.05	–	18.01	–	18.51	–
Kleinanglhof	17.08	–	18.02	–	18.52	–
Heilinghausen	17.09	–	18.03	–	18.53	–
Hirschling Brücke	17.11	–	18.04	–	18.54	–
Hinterberg (Regenstauf)	17.13	–	18.05	–	18.55	–
Marienthal	17.15	–	18.06	–	18.56	–
Stefling Überfuhr	17.17	–	18.08	–	18.58	–
Stefling	17.18	–	18.09	–	18.59	–
Hof am Regen	17.20	–	18.10	–	19.00	–
Untermainsbach	17.21	–	18.11	–	19.01	–
Obermainsbach	17.22	–	18.12	–	19.02	–
Nittenau Bodensteiner Str./Gym	≺	–	≺	–	≺	–
Nittenau Am Steinhügel	17.23	–	18.13	–	19.03	–
Nittenau Friedhof	17.25	–	18.14	–	19.04	–
Nittenau Marktplatz	≺	–	≺	–	≺	–
Nittenau Jahnweg / Gym	≺	16.33	≺	17.33	≺	19.33
Nittenau Friedhof	≺	16.36	≺	17.36	≺	19.36
Nittenau Am Steinhügel	≺	16.38	≺	17.38	≺	19.38
Nittenau Bodensteiner Str./Gym	≺	≺	≺	≺	≺	≺
Muckenbach	≺	≺	A18.21	≺	≺	≺
Wechsel	≺	≺	A18.22	≺	≺	≺

Bergham Forsthaus	≲	≲	A18.23	≲	≲	≲
Bergham Forsthaus	≲	≲	≲	≲	≲	≲
Wechsel	≲	≲	≲	≲	≲	≲
Muckenbach	≲	≲	≲	≲	≲	≲
Treidling	≲	≲	≲	≲	A19.11	≲
Forsting	≲	≲	≲	≲	A19.13	≲
Reichenbach Bushäuschen	≲	≲	≲	≲	19.15	≲
Walderbach Abzw. Dieberg	≲	≲	≲	≲	19.18	≲
Walderbach Bushäuschen	≲	≲	≲	≲	19.20	≲
Walderbach Kirchenrohrb. FWH	≲	≲	≲	≲	19.22	≲
Walderbach Straßhof	≲	≲	≲	≲	19.25	≲
Walderbach Abzw. Eichelberg	≲	≲	≲	≲	19.27	≲
Roding Nassen/Altenkreith	≲	≲	≲	≲	19.28	≲
Bergham Aumüller	17.27	≲	18.24	≲	≲	≲
Bergham Industriestraße	17.28	≲	18.25	≲	≲	≲
Abzw. Flugplatz	17.29	16.39	18.27	17.39	≲	19.39
St. Hubertus	17.30	16.40	18.28	17.40	≲	19.40
Bruck Friedhof	17.32	16.42	18.31	17.42	≲	19.42
Bruck Marktplatz	17.34	16.43	18.32	17.43	≲	19.43
Bruck Fischbacher Straße	17.35	16.44	≲	17.44	≲	19.44
Mappach	≲	≲	18.35	≲	≲	≲
Roding Neubäu Waldfrüchte Niklas	≲	≲	18.39	≲	≲	≲
Roding Neubäu	≲	≲	18.40	≲	≲	≲
Roding Altenkreith Dorfmitte	≲	≲	18.47	≲	19.30	≲
Roding Mitterdorf Sparkasse	≲	≲	18.49	≲	19.33	≲
Roding Sparkasse	≲	≲	18.50	≲	19.35	≲
Abzw. Schöngras	≲	16.45	–	17.45	–	19.45
Mögendorf	17.38	16.47	–	17.47	–	19.47
Bodenwöhr Apotheke	17.39	16.48	–	17.48	–	19.48
Bodenwöhr Kriegerdenkmal	17.40	16.49	–	17.49	–	19.49
Bodenwöhr Weihersiedlung	17.41	16.50	–	17.50	–	19.50
Bodenwöhr Nord/Bahnhof	17.42	≲	–	≲	–	≲
Bodenwöhr Nord/Bahnhof	≲	16.53	–	17.53	–	19.53
Bodenwöhr Weihersiedlung	≲	16.56	–	17.56	–	19.56
Bodenwöhr Kriegerdenkmal (1)	≲	16.57	–	17.57	–	19.57
Bodenwöhr Gemeindeverwaltung	≲	16.59	–	17.59	–	19.59
Bodenwöhr Forststraße	17.44	–	–	–	–	–
Pechmühle	17.45	–	–	–	–	–
Windmais Unterführung	A17.46	–	–	–	–	–
Erzhäuser Gasthaus Pöll	17.47	–	–	–	–	–
Abzw. Pingarten	17.48	–	–	–	–	–
Abzw. Pissau	17.49	–	–	–	–	–
Abzw. Penting	17.50	–	–	–	–	–
Neunburg v. W. Gewerbepark	17.51	–	–	–	–	–
Neunburg v. W. Amberger Straße	17.53	–	–	–	–	–
Neunburg v. W. Schulzentrum	≲	–	–	–	–	–
Neunburg v. W. Ost/Stadthalle	17.55	–	–	–	–	–

Im Binnenverkehr zwischen Neubäu und Roding bzw. Reichenbach und Roding gilt nicht der RVV-Tarif.

nfd = nicht am Faschingsdienstag
FZ = Linie 106 Schmid Faszinatour (RVV - Tarif nur gültig zw. Nittenau und Bodenwöhr)

RO= bis Roding
A = hält nur zum Aussteigen

43 RVV NEUNBURG V. W. – NITTENAU – REGENSBURG 43 RVV

Meixner Touristik e. K. // Amberger Str. 18 // 92431 Neunburg vorm Wald // Telefon: 09672 1342
Busunternehmen Kellermeier e. K. // Arberstr. 2 // 93426 Roding // Telefon: 09461 1220

Samstag					
VERKEHRSHINWEIS			FZ	FZ	FZ
Neunburg v. W. Ost/Stadthalle	06.10	–	–	–	–
Neunburg v. W. Schulzentrum	⟨	–	–	–	–
Neunburg v. W. Amberger Straße	06.12	–	–	–	–
Neunburg v. W., Berufsschule	⟨	–	–	–	–
Neunburg v. W. Gewerbepark	06.14	–	–	–	–
Abzw. Penting	06.15	–	–	–	–
Abzw. Pissau	06.16	–	–	–	–
Abzw. Pingarten	06.17	–	–	–	–
Erzhäuser Gasthaus Pöll	06.19	–	–	–	–
Windmais Unterführung	⟨	–	–	–	–
Pechmühle	06.22	–	–	–	–
Bodenwöhr Forststraße	06.24	–	–	–	–
Bodenwöhr Gemeindeverwaltung	⟨	–	07.35	11.35	13.35
Bodenwöhr Kriegerdenkmal	⟨	–	07.36	11.36	13.36
Bodenwöhr Weihersiedlung	⟨	–	07.38	11.38	13.38
Bodenwöhr Nord/Bahnhof	06.25	–	07.41	11.41	13.41
Bodenwöhr Weihersiedlung	06.27	–	07.44	11.44	13.44
Bodenwöhr Kriegerdenkmal (1)	06.30	–	07.45	11.45	13.45
Bodenwöhr Apotheke	06.31	–	07.46	11.46	13.46
Mögendorf	06.32	–	07.48	11.48	13.48
Abzw. Schöngras	⟨	–	07.49	11.49	13.49
Roding Sparkasse	⟨	07.20	⟨	⟨	⟨
Roding Mitterdorf Sparkasse	⟨	07.22	⟨	⟨	⟨
Roding Altenkreith Dorfmitte	⟨	07.25	⟨	⟨	⟨
Roding Nassen/Altenkreith	⟨	⟨	⟨	⟨	⟨
Roding Neubäu	⟨	07.30	⟨	⟨	⟨
Roding Neubäu Waldfrüchte Niklas	⟨	07.31	⟨	⟨	⟨
Mappach	⟨	07.35	⟨	⟨	⟨
Bruck Fischbacher Straße	06.34	⟨	07.50	11.50	13.50
Bruck Marktplatz	06.35	07.40	07.52	11.52	13.52
Bruck Friedhof	06.36	07.41	07.53	11.53	13.53
St. Hubertus	06.38	07.43	07.54	11.54	13.54
Abzw. Flugplatz	06.39	07.44	07.56	11.56	13.56
Bergham Industriestraße	06.40	07.45	⟨	⟨	⟨
Bergham Aumüller	06.41	07.46	⟨	⟨	⟨
Nittenau Am Steinhügel	⟨	⟨	07.57	11.57	13.57
Nittenau Friedhof	⟨	⟨	07.58	11.58	13.58
Walderbach Abzw. Eichelberg	⟨	⟨	⟨	⟨	⟨
Walderbach Straßhof	⟨	⟨	⟨	⟨	⟨
Walderbach Kirchenrohrb. FWH	⟨	⟨	⟨	⟨	⟨

Samstag					
VERKEHRSHINWEIS	FZ	FZ	FZ		RO
Regensburg Hauptbahnhof (C5)	–	–	–	12.00	13.30
Regensburg Stobäusplatz (2)	–	–	–	12.03	13.33
Rgbg. Weißenburgstraße	–	–	–	12.05	13.35
Rgbg. Weichs-DEZ (A)	–	–	–	12.07	13.37
Rgbg. Donaustaufer Str. (1)	–	–	–	12.08	13.38
Regensburg Nordgaustraße	–	–	–	12.10	13.40
Rgbg. Amberger Straße	–	–	–	12.12	13.42
Rgbg. Gallingkofen/Hochmuth	–	–	–	12.14	13.44
Zeitlarn Abzw. Ödenthal	–	–	–	12.16	13.47
Zeitlarn Ortsmitte	–	–	–	12.17	13.48
Zeitlarn Siedlung	–	–	–	12.18	13.49
Zeitlarn Hochstetten	–	–	–	12.19	13.50
Neuhof Gem. Zeitlarn	–	–	–	12.20	13.51
Brennthal	–	–	–	12.22	13.52
Regenstauf Bayernstr.	–	–	–	12.24	13.53
Regenstauf Post	–	–	–	12.25	13.54
Regenstauf Lohstraße	–	–	–	12.27	13.56
Regenstauf Valentinsbad	–	–	–	12.28	13.57
Fidelhof	–	–	–	12.29	13.58
Stadel	–	–	–	12.30	13.59
Kleinramspau	–	–	–	12.31	14.00
Kleinanglhof	–	–	–	12.33	14.02
Heilinghausen	–	–	–	12.35	14.04
Hirschling Brücke	–	–	–	12.36	14.05
Hinterberg (Regenstauf)	–	–	–	12.37	14.06
Marienthal	–	–	–	12.39	14.07
Stefling Überfuhr	–	–	–	12.41	14.08
Stefling	–	–	–	12.43	14.09
Hof am Regen	–	–	–	12.45	14.10
Untermainsbach	–	–	–	12.46	14.11
Obermainsbach	–	–	–	12.47	14.12
Nittenau Bodensteiner Str./Gym	–	–	–	⟨	⟨
Nittenau Am Steinhügel	–	–	–	12.48	14.13
Nittenau Friedhof	–	–	–	12.50	14.13
Nittenau Marktplatz	–	–	–	⟨	⟨
Nittenau Jahnweg / Gym	06.01	08.01	12.01	⟨	⟨
Nittenau Friedhof	06.04	08.04	12.04	⟨	⟨
Nittenau Am Steinhügel	06.06	08.06	12.06	⟨	⟨
Nittenau Bodensteiner Str./Gym	⟨	⟨	⟨	⟨	⟨
Muckenbach	⟨	⟨	⟨	⟨	A14.20
Wechsel	⟨	⟨	⟨	⟨	A14.21
Bergham Forsthaus	⟨	⟨	⟨	⟨	A14.22
Bergham Forsthaus	⟨	⟨	⟨	⟨	⟨

Walderbach Bushäuschen	≲	≲	≲	≲	≲
Walderbach Abzw. Dieberg	≲	≲	≲	≲	≲
Reichenbach Bushäuschen	≲	≲	≲	≲	≲
Forsting	≲	≲	≲	≲	≲
Treidling	≲	≲	≲	≲	≲
Muckenbach	≲	≲	≲	≲	≲
Wechsel	≲	≲	≲	≲	≲
Bergham Forsthaus	≲	≲	≲	≲	≲
Nittenau Jahnweg / Gym	≲	≲	08.00	12.00	14.00
Nittenau Bodensteiner Str./Gym	≲	≲	–	–	–
Nittenau Marktplatz	≲	≲	–	–	–
Nittenau Friedhof	06.45	07.51	–	–	–
Nittenau Am Steinhügel	06.47	07.51	–	–	–
Obermainsbach	06.48	07.52	–	–	–
Untermainsbach	06.50	07.53	–	–	–
Hof am Regen	06.51	07.54	–	–	–
Stefling	06.52	07.56	–	–	–
Stefling Überfuhr	06.53	07.57	–	–	–
Marienthal	06.55	07.59	–	–	–
Hinterberg (Regenstauf)	06.57	08.00	–	–	–
Hirschling Brücke	06.59	08.01	–	–	–
Heilinghausen	07.01	08.02	–	–	–
Kleinanglhof	07.03	08.03	–	–	–
Kleinramspau	07.05	08.05	–	–	–
Stadel	07.06	08.06	–	–	–
Fidelhof	07.07	08.07	–	–	–
Regenstauf Valentinsbad	07.08	08.08	–	–	–
Regenstauf Lohstraße	07.09	08.09	–	–	–
Regenstauf Post	07.11	08.12	–	–	–
Regenstauf Bayernstr.	07.12	08.13	–	–	–
Brennthal	07.13	08.14	–	–	–
Neuhof Gem. Zeitlarn	07.15	08.15	–	–	–
Zeitlarn Hochstetten	07.16	08.16	–	–	–
Zeitlarn Siedlung	07.17	08.17	–	–	–
Zeitlarn Ortsmitte	07.20	08.18	–	–	–
Zeitlarn Abzw. Ödenthal	07.21	08.19	–	–	–
Rgbg. Gallingkofen/Hochmuth	07.23	08.21	–	–	–
Rgbg. Amberger Straße	07.25	08.22	–	–	–
Regensburg Nordgaustraße	07.27	08.25	–	–	–
Rgbg. Donaustaufer Str. (3)	07.29	08.26	–	–	–
Rgbg. Weichs-DEZ (D)	07.30	08.27	–	–	–
Rgbg. Weißenburgstraße	07.31	08.29	–	–	–
Regensburg Stobäusplatz (3)	07.33	08.31	–	–	–
Regensburg Hauptbahnhof (C0)	07.37	08.35	–	–	–

Im Binnenverkehr zwischen Neubäu und Roding bzw. Reichenbach und Roding gilt nicht der RVV-Tarif.
FZ = Linie 106 Schmid Faszinatour (RVV - Tarif nur gültig zw. Nittenau und Bodenwöhr)

Wechsel	≲	≲	≲	≲	≲
Muckenbach	≲	≲	≲	≲	≲
Treidling	≲	≲	≲	≲	≲
Forsting	≲	≲	≲	≲	≲
Reichenbach Bushäuschen	≲	≲	≲	≲	≲
Walderbach Abzw. Dieberg	≲	≲	≲	≲	≲
Walderbach Bushäuschen	≲	≲	≲	≲	≲
Walderbach Kirchenrohrb. FWH	≲	≲	≲	≲	≲
Walderbach Straßhof	≲	≲	≲	≲	≲
Walderbach Abzw. Eichelberg	≲	≲	≲	≲	≲
Roding Nassen/Altenkreith	≲	≲	≲	≲	≲
Bergham Aumüller	≲	≲	≲	12.51	14.24
Bergham Industriestraße	≲	≲	≲	12.52	14.25
Abzw. Flugplatz	06.07	08.07	12.07	12.53	14.27
St. Hubertus	06.08	08.08	12.08	12.54	14.28
Bruck Friedhof	06.10	08.10	12.10	12.56	14.31
Bruck Marktplatz	06.11	08.11	12.11	12.57	14.32
Bruck Fischbacher Straße	06.12	08.12	12.12	12.58	≲
Mappach	≲	≲	≲	≲	14.35
Roding Neubäu Waldfrüchte Niklas	≲	≲	≲	≲	14.39
Roding Neubäu	≲	≲	≲	≲	14.40
Roding Altenkreith Dorfmitte	≲	≲	≲	≲	14.47
Roding Mitterdorf Sparkasse	≲	≲	≲	≲	14.49
Roding Sparkasse	≲	≲	≲	≲	14.50
Abzw. Schöngras	06.13	08.13	12.13	≲	–
Mögendorf	06.15	08.15	12.15	13.00	–
Bodenwöhr Apotheke	06.16	08.16	12.16	13.01	–
Bodenwöhr Kriegerdenkmal	06.17	08.17	12.17	13.02	–
Bodenwöhr Weihersiedlung	06.18	08.18	12.18	13.03	–
Bodenwöhr Nord/Bahnhof	≲	≲	≲	13.04	–
Bodenwöhr Nord/Bahnhof	06.21	08.21	12.21	≲	–
Bodenwöhr Weihersiedlung	06.24	08.24	12.24	≲	–
Bodenwöhr Kriegerdenkmal (1)	06.25	08.25	12.25	≲	–
Bodenwöhr Gemeindeverwaltung	06.26	08.26	12.26	≲	–
Bodenwöhr Forststraße	–	–	–	13.06	–
Pechmühle	–	–	–	13.08	–
Windmais Unterführung	–	–	–	≲	–
Erzhäuser Gasthaus Pöll	–	–	–	13.10	–
Abzw. Pingarten	–	–	–	13.11	–
Abzw. Pissau	–	–	–	13.12	–
Abzw. Penting	–	–	–	13.13	–
Neunburg v. W. Gewerbepark	–	–	–	13.14	–
Neunburg v. W. Amberger Straße	–	–	–	13.17	–
Neunburg v. W. Schulzentrum	–	–	–	≲	–
Neunburg v. W. Ost/Stadthalle	–	–	–	13.20	–

RO= bis Roding A = nur zum Ausstieg

43 RVV NEUNBURG V. W. – NITTENAU – REGENSBURG 43 RVV

Meixner Touristik e. K. // Amberger Str. 18 // 92431 Neunburg vorm Wald // Telefon: 09672 1342
Busunternehmen Kellermeier e. K. // Arberstr. 2 // 93426 Roding // Telefon: 09461 1220

Sonn- und Feiertag	
Neunburg v. W. Ost/Stadthalle	14.10
Neunburg v. W. Schulzentrum	≲
Neunburg v. W. Amberger Straße	14.12
Neunburg v. W., Berufsschule	≲
Neunburg v. W. Gewerbepark	14.14
Abzw. Penting	14.15
Abzw. Pissau	14.16
Abzw. Pingarten	14.17
Erzhäuser Gasthaus Pöll	14.19
Windmais Unterführung	≲
Pechmühle	14.22
Bodenwöhr Forststraße	14.24
Bodenwöhr Gemeindeverwaltung	≲
Bodenwöhr Kriegerdenkmal	≲
Bodenwöhr Weihersiedlung	≲
Bodenwöhr Nord/Bahnhof	14.25
Bodenwöhr Weihersiedlung	14.27
Bodenwöhr Kriegerdenkmal (1)	14.30
Bodenwöhr Apotheke	14.31
Mögendorf	14.32
Abzw. Schöngras	≲
Roding Sparkasse	≲
Roding Mitterdorf Sparkasse	≲
Roding Altenkreith Dorfmitte	≲
Roding Nassen/Altenkreith	≲
Roding Neubäu	≲
Roding Neubäu Waldfrüchte Niklas	≲
Mappach	≲
Bruck Fischbacher Straße	14.34
Bruck Marktplatz	14.35
Bruck Friedhof	14.36
St. Hubertus	14.38
Abzw. Flugplatz	14.39
Bergham Industriestraße	14.40
Bergham Aumüller	14.41
Nittenau Am Steinhügel	≲
Nittenau Friedhof	≲
Walderbach Abzw. Eichelberg	≲
Walderbach Straßhof	≲
Walderbach Kirchenrohrb. FWH	≲

Sonn- und Feiertag	
Regensburg Hauptbahnhof (C5)	18.20
Regensburg Stobäusplatz (2)	18.24
Rgbg. Weißenburgstraße	18.26
Rgbg. Weichs-DEZ (A)	18.28
Rgbg. Donaustaufer Str. (1)	18.30
Regensburg Nordgaustraße	18.32
Rgbg. Amberger Straße	18.34
Rgbg. Gallingkofen/Hochmuth	18.35
Zeitlarn Abzw. Ödenthal	18.38
Zeitlarn Ortsmitte	18.39
Zeitlarn Siedlung	18.40
Zeitlarn Hochstetten	18.41
Neuhof Gem. Zeitlarn	18.42
Brennthal	18.43
Regenstauf Bayernstr.	18.44
Regenstauf Post	18.45
Regenstauf Lohstraße	18.46
Regenstauf Valentinsbad	18.47
Fidelhof	18.48
Stadel	18.49
Kleinramspau	18.50
Kleinanglhof	18.53
Heilinghausen	18.54
Hirschling Brücke	18.56
Hinterberg (Regenstauf)	18.58
Marienthal	19.00
Stefling Überfuhr	19.02
Stefling	19.03
Hof am Regen	19.05
Untermainsbach	19.06
Obermainsbach	19.07
Nittenau Bodensteiner Str./Gym	≲
Nittenau Am Steinhügel	19.08
Nittenau Friedhof	19.10
Nittenau Marktplatz	≲
Nittenau Jahnweg / Gym	≲
Nittenau Friedhof	≲
Nittenau Am Steinhügel	≲
Nittenau Bodensteiner Str./Gym	≲
Muckenbach	≲
Wechsel	≲
Bergham Forsthaus	≲

Walderbach Bushäuschen	≲
Walderbach Abzw. Dieberg	≲
Reichenbach Bushäuschen	≲
Forsting	≲
Treidling	≲
Muckenbach	≲
Wechsel	≲
Bergham Forsthaus	≲
Nittenau Jahnweg / Gym	≲
Nittenau Bodensteiner Str./Gym	≲
Nittenau Marktplatz	≲
Nittenau Friedhof	14.45
Nittenau Am Steinhügel	14.47
Obermainsbach	14.48
Untermainsbach	14.50
Hof am Regen	14.51
Stefling	14.52
Stefling Überfuhr	14.53
Marienthal	14.55
Hinterberg (Regenstauf)	14.57
Hirschling Brücke	14.59
Heilinghausen	15.01
Kleinanglhof	15.03
Kleinramspau	15.05
Stadel	15.06
Fidelhof	15.07
Regenstauf Valentinsbad	15.08
Regenstauf Lohstraße	15.09
Regenstauf Post	15.11
Regenstauf Bayernstr.	15.12
Brennthal	15.13
Neuhof Gem. Zeitlarn	15.15
Zeitlarn Hochstetten	15.16
Zeitlarn Siedlung	15.17
Zeitlarn Ortsmitte	15.20
Zeitlarn Abzw. Ödenthal	15.21
Rgbg. Gallingkofen/Hochmuth	15.23
Rgbg. Amberger Straße	15.25
Regensburg Nordgaustraße	15.27
Rgbg. Donaustaufer Str. (3)	15.29
Rgbg. Weichs-DEZ (D)	15.30
Rgbg. Weißenburgstraße	15.31
Regensburg Stobäusplatz (3)	15.33
Regensburg Hauptbahnhof (C0)	15.37

Bergham Forsthaus	≲
Wechsel	≲
Muckenbach	≲
Treidling	≲
Forsting	≲
Reichenbach Bushäuschen	≲
Walderbach Abzw. Dieberg	≲
Walderbach Bushäuschen	≲
Walderbach Kirchenrohrb. FWH	≲
Walderbach Straßhof	≲
Walderbach Abzw. Eichelberg	≲
Roding Nassen/Altenkreith	≲
Bergham Aumüller	19.12
Bergham Industriestraße	19.13
Abzw. Flugplatz	19.14
St. Hubertus	19.15
Bruck Friedhof	19.17
Bruck Marktplatz	19.19
Bruck Fischbacher Straße	19.20
Mappach	≲
Roding Neubäu Waldfrüchte Niklas	≲
Roding Neubäu	≲
Roding Altenkreith Dorfmitte	≲
Roding Mitterdorf Sparkasse	≲
Roding Sparkasse	≲
Abzw. Schöngras	≲
Mögendorf	19.23
Bodenwöhr Apotheke	19.24
Bodenwöhr Kriegerdenkmal	19.25
Bodenwöhr Weihersiedlung	19.26
Bodenwöhr Nord/Bahnhof	19.30
Bodenwöhr Nord/Bahnhof	19.30
Bodenwöhr Weihersiedlung	≲
Bodenwöhr Kriegerdenkmal (1)	≲
Bodenwöhr Gemeindeverwaltung	≲
Bodenwöhr Forststraße	19.32
Pechmühle	19.34
Windmais Unterführung	≲
Erzhäuser Gasthaus Pöll	19.36
Abzw. Pingarten	19.38
Abzw. Pissau	19.39
Abzw. Penting	19.40
Neunburg v. W. Gewerbepark	19.41
Neunburg v. W. Amberger Straße	19.43
Neunburg v. W. Schulzentrum	≲
Neunburg v. W. Ost/Stadthalle	19.45

Im Binnenverkehr zwischen Neubäu und Roding bzw. Reichenbach und Roding gilt nicht der RVV-Tarif.

SCHMID

Schmid Faszinatour GmbH & Co. KG // Dachelhofer Str. 90 // 92421 Schwandorf // Telefon: 09431 74570

	Montag-Freitag														Samstag		
Verkehrsbeschränkung und Anmerkungen																	
Bahnhof/ZOB	5:31	6:31	7:31	8:31	9:31	10:31	11:31	12:31	13:31	14:31	15:31	16:31	17:31	18:31	9:03	11:03	13:03
Naabuferstraße	5:32	6:32	7:32	8:32	9:32	10:32	11:32	12:32	13:32	14:32	15:32	16:32	17:32	18:32	9:04	11:04	13:04
Krondorf, Elektro Radlinger	5:33	6:33	7:33	8:33	9:33	10:33	11:33	12:33	13:33	14:33	15:33	16:33	17:33	18:33	9:05	11:05	13:05
Krondorf, Falkenauer Allee	5:34	6:34	7:34	8:34	9:34	10:34	11:34	12:34	13:34	14:34	15:34	16:34	17:34	18:34	9:06	11:06	13:06
Grünwald	5:35	6:35	7:35	8:35	9:35	10:35	11:35	12:35	13:35	14:35	15:35	16:35	17:35	18:35	9:07	11:07	13:07
Ettmannsdorf, West/Am Vogelherd	5:38	6:38	7:38	8:38	9:38 A	10:38 A	11:38 A	12:38 A	13:38 A	14:38 A	15:38 A	16:38 A	17:38	18:38	9:10	11:10	13:10
Ettmannsdorf, Josef-Hermann-Straße	5:39	6:39	7:39	8:39	9:39	10:39	11:39	12:39	13:39	14:39	15:39	16:39	17:39	18:39	9:11	11:11	13:11
Ettmannsdorf, Kloster	5:40	6:40	7:40	8:40	9:40	10:40	11:40	12:40	13:40	14:40	15:40	16:40	17:40	18:40	9:12	11:12	13:12
Ettmannsdorf, Blumenstraße	5:40	6:40	7:40	8:40	9:40	10:40	11:40	12:40	13:40	14:40	15:40	16:40	17:40	18:40	9:12	11:12	13:12
Ettmannsdorf, Grundschule	5:41	6:41	7:41	8:41	9:41	10:41	11:41	12:41	13:41	14:41	15:41	16:41	17:41	18:41	9:13	11:13	13:13
Dachelhofen, Amselstraße	5:43	6:43	7:43	8:43	9:43	10:43	11:43	12:43	13:43	14:43	15:43	16:43	17:43	18:43	9:15	11:15	13:15
Dachelhofen, Schule/Hallenbad	5:44	6:44	7:44	8:44	9:44	10:44	11:44	12:44	13:44	14:44	15:44	16:44	17:44	18:44	9:16	11:16	13:16
Dachelhofen, Arnoldstraße/BBZ	5:45	6:45	7:45	8:45	9:45	10:45	11:45	12:45	13:45	14:45	15:45	16:45	17:45	18:45	9:17	11:17	13:17
Nabaltec	5:46	6:46	7:46	8:46	9:46	10:46	11:46	12:46	13:46	14:46	15:46	16:46	17:46	18:46	9:18	11:18	13:18
Hochrain/Im Freihöfl	5:48	6:48	7:48	8:48	9:48	10:48	11:48	12:48	13:48	14:48	15:48	16:48	17:48	18:48	9:20	11:20	13:20
Hochrain/Edisonstraße	5:49	6:49	7:49	8:49	9:49	10:49	11:49	12:49	13:49	14:49	15:49	16:49	17:49	18:49	9:21	11:21	13:21
Frauenhofer-/Keplerstraße/BRK	5:50	6:50	7:50	8:50	9:50	10:50	11:50	12:50	13:50	14:50	15:50	16:50	17:50	18:50	9:22	11:22	13:22
Regensburger Str./Baumarkt	5:51	6:51	7:51	8:51	9:51	10:51	11:51	12:51	13:51	14:51	15:51	16:51	17:51	18:51	9:23	11:23	13:23
Max-Plank-Straße	5:52	6:52	7:52	8:52	9:52	10:52	11:52	12:52	13:52	14:52	15:52	16:52	17:52	18:52	9:24	11:24	13:24
Industrie-/Gutenbergstr./Kolping	5:53	6:53	7:53	8:53	9:53	10:53	11:53	12:53	13:53	14:53	15:53	16:53	17:53	18:53	9:25	11:25	13:25
Frühlingstraße	5:54	6:54	7:54	8:54	9:54	10:54	11:54	12:54	13:54	14:54	15:54	16:54	17:54	18:54	9:26	11:26	13:26
Fischseestraße	5:55	6:55	7:55	8:55	9:55	10:55	11:55	12:55	13:55	14:55	15:55	16:55	17:55	18:55	9:27	11:27	13:27
Egelseer-/Dresdner Str.	5:56	6:56	7:56	8:56	9:56	10:56	11:56	12:56	13:56	14:56	15:56	16:56	17:56	18:56	9:28	11:28	13:28
Bahnhof/ZOB	5:58	6:58	7:58	8:58	9:58	10:58	11:58	12:58	13:58	14:58	15:58	16:58	17:58	18:58	9:30	11:30	13:30

A = Anrufhlst., beim Fahrer melden o. 45 Min. vor Abfahrt anmelden
An gesetzlichen Feiertagen kein Verkehr. Fallen der 24.12. und der 31.12. auf Werktage, Verkehr wie Samstag.

101 / B SCHWANDORF STADTUBS 1 ➤ 101 / B

Schmid Faszinatour GmbH & Co. KG // Dachelhofer Str. 90 // 92421 Schwandorf // Telefon: 09431 74570

	Montag-Freitag																	Samstag			
Verkehrsbeschränkung und Anmerkungen		1	1	2	1						1	2									
Sandstraße/Amtsgericht											12:58										
Bäckerei Scherl											13:00										
Agentur für Arbeit											13:02										
Bahnhof/ZOB	6:03		7:03	7:03	7:50	8:03	9:03	10:03	11:03	12:03	13:03	13:03	14:03	15:03	16:03	17:03	18:03	8:03	10:03	12:03	14:03
Aussiger-/Dresdner Str.	6:05		7:05	7:05	|	8:05	9:05	10:05	11:05	12:05	13:05	13:05	14:05	15:05	16:05	17:05	18:05	8:05	10:05	12:05	14:05
Aussiger-/Regensb. Str.	6:06		7:06	7:06	|	8:06	9:06	10:06	11:06	12:06	13:06	13:06	14:06	15:06	16:06	17:06	18:06	8:06	10:06	12:06	14:06
Regensburger Str./BRK	6:07		7:07	7:07	|	8:07	9:07	10:07	11:07	12:07	13:07	13:07	14:07	15:07	16:07	17:07	18:07	8:07	10:07	12:07	14:07
Daimler-/Herbststraße	6:08		7:08	7:08	|	8:08	9:08	10:08	11:08	12:08	13:08	13:08	14:08	15:08	16:08	17:08	18:08	8:08	10:08	12:08	14:08
Herbst-/Industriestr./Kolping	6:08		7:08	7:08	|	8:08	9:08	10:08	11:08	12:08	13:08	13:08	14:08	15:08	16:08	17:08	18:08	8:08	10:08	12:08	14:08
Büchelkühn, ehem. Schule	6:12	7:03	|	7:12	|	8:12	9:12	10:12	11:12	12:12	13:12	13:12	14:12	15:12	16:12	17:12	18:12	8:12	10:12	12:12	14:12
Büchelkühn, Feuerwehrhaus	6:12	7:03	|	7:12	|	8:12	9:12	10:12	11:12	12:12	13:12	13:12	14:12	15:12	16:12	17:12	18:12	8:12	10:12	12:12	14:12
Büchelkühn, Am Lenzgraben	6:13	7:04	|	7:13	|	8:13	9:13	10:13	11:13	12:13	13:13	13:13	14:13	15:13	16:13	17:13	18:13	8:13	10:13	12:13	14:13
Dachelhofen, Gewerbegebiet/BBZ	6:15	7:06	|	7:15	|	8:15	9:15	10:15	11:15	12:15	13:15	13:15	14:15	15:15	16:15	17:15	18:15	8:15	10:15	12:15	14:15
Nabaltec	|	|	7:10	|	|	|	|	|	|	|	|	|	|	|	|	|	|	|	|	|	|
Dachelhofen, Arnoldstraße/BBZ	6:16	7:07	|	7:16	|	8:16	9:16	10:16	11:16	12:16	13:16	13:16	14:16	15:16	16:16	17:16	18:16	8:16	10:16	12:16	14:16
Dachelhofen, Schule/Hallenbad	6:17	7:08	7:12	7:17	|	8:17	9:17	10:17	11:17	12:17	13:17	13:17	14:17	15:17	16:17	17:17	18:17	8:17	10:17	12:17	14:17
Dachelhofen, Amselstraße	6:18	|	7:13	7:18	|	8:18	9:18	10:18	11:18	12:18	13:18	13:18	14:18	15:18	16:18	17:18	18:18	8:18	10:18	12:18	14:18
Betriebshof Schmid	6:18	|	7:13	7:18	|	8:18	9:18	10:18	11:18	12:18	13:18	13:18	14:18	15:18	16:18	17:18	18:18	8:18	10:18	12:18	14:18
Breitschaft	|	7:10	|	|	|	|	|	|	|	|	|	|	|	|	|	|	|	|	|	|	|
Ettmannsdorf, Förderzentrum	6:19	|	7:14	7:19	7:55	8:19	9:19	10:19	11:19	12:19	13:19	13:19	14:19	15:19	16:19	17:19	18:19	8:19	10:19	12:19	14:19
Ettmannsdorf, Grundschule	6:20	|	7:15	7:20	7:56	8:20	9:20	10:20	11:20	12:20	13:20	13:20	14:20	15:20	16:20	17:20	18:20	8:20	10:20	12:20	14:20
Ettmannsdorf, Gschoßmann	6:21	|	7:16	7:21	|	8:21	9:21	10:21	11:21	12:21	13:21	13:21	14:21	15:21	16:21	17:21	18:21	8:21	10:21	12:21	14:21
Ettmannsdorf, Am Lettenbuck	6:22	|	7:17	7:22	|	8:22	9:22	10:22	11:22	12:22	13:22	13:22	14:22	15:22	16:22	17:22	18:22	8:22	10:22	12:22	14:22
Ettmannsdorf, West/Am Vogelherd	6:23	|	7:18	7:23	|	8:23	9:23	10:23	11:23	12:23	13:23	13:23	14:23	A	A	17:23	18:23	8:23	10:23	12:23	14:23
Ettmannsdorf, Josef-Hermann-Straße	6:24	|	7:19	7:24	|	8:24	9:24	10:24	11:24	12:24	13:24	13:24	14:24	15:24	16:24	17:24	18:24	8:24	10:24	12:24	14:24
Ettmannsdorf, Kloster	6:25	|	7:20	7:25	7:58	8:25	9:25	10:25	11:25	12:25	13:25	13:25	14:25	15:25	16:25	17:25	18:25	8:25	10:25	12:25	14:25
Ettmannsdorf, Sparkasse	6:26	|	7:21	7:26		8:26	9:26	10:26	11:26	12:26	13:26	13:26	14:26	15:26	16:26	17:26	18:26	8:26	10:26	12:26	14:26
Ettmannsdorf, Seniorenresidenz	6:27	|	7:22	7:27		8:27	9:27	10:27	11:27	12:27	13:27	13:27	14:27	15:27	16:27	17:27	18:27	8:27	10:27	12:27	14:27
Bahnhof/ZOB	6:28	7:13	7:23	7:28		8:28	9:28	10:28	11:28	12:28	13:28	13:28	14:28	15:28	16:28	17:28	18:28	8:28	10:28	12:28	14:28
Sandstraße/Amtsgericht		7:15																			

1 = nur an Schultagen 2 = an schulfreien Tagen A = Anrufhlst., beim Fahrer melden o. 45 Min. vor Abfahrt anmelden
An gesetzlichen Feiertagen kein Verkehr. Fallen der 24.12. und der 31.12. auf Werktage, Verkehr wie Samstag.

SCHWANDORF STADTBUS 2

Schmid Faszinatour GmbH & Co. KG // Dachelhofer Str. 90 // 92421 Schwandorf // Telefon: 09431 74570

	Montag-Freitag												Samstag		
Verkehrsbeschränkung und Anmerkungen															
Bahnhof/ZOB	7:03	8:03	9:03	10:03	11:03	12:03	13:03	14:03	15:03	16:03	17:03	18:03	8:31	10:31	12:31
Finanzamt/Einkaufszentrum	7:04	8:04	9:04	10:04	11:04	12:04	13:04	14:04	15:04	16:04	17:04	18:04	8:32	10:32	12:32
Wendelinplatz	7:05	8:05	9:05	10:05	11:05	12:05	13:05	14:05	15:05	16:05	17:05	18:05	8:33	10:33	12:33
Marktplatz	7:06	8:06	9:06	10:06	11:06	12:06	13:06	14:06	15:06	16:06	17:06	18:06	8:34	10:34	12:34
Rathaus Schwandorf	7:07	8:07	9:07	10:07	11:07	12:07	13:07	14:07	15:07	16:07	17:07	18:07	8:35	10:35	12:35
Senefelderstraße	7:08	8:08	9:08	10:08	11:08	12:08	13:08	14:08	15:08	16:08	17:08	18:08	8:36	10:36	12:36
Wilhelm-Busch-Straße	7:09	8:09	9:09	10:09	11:09	12:09	13:09	14:09	15:09	16:09	17:09	18:09	8:37	10:37	12:37
Grillparzerplatz	7:10	8:10	9:10	10:10	11:10	12:10	13:10	14:10	15:10	16:10	17:10	18:10	8:38	10:38	12:38
Schenkendorffstraße	7:11	8:11	9:11	10:11	11:11	12:11	13:11	14:11	15:11	16:11	17:11	18:11	8:39	10:39	12:39
An der Schwefelquelle	7:12	8:12	9:12	10:12	11:12	12:12	13:12	14:12	15:12	16:12	17:12	18:12	8:40	10:40	12:40
Friedhof/Parkplatz	7:13	8:13	9:13	10:13	11:13	12:13	13:13	14:13	15:13	16:13	17:13	18:13	8:41	10:41	12:41
Schützenheim	7:15	8:15	9:15	10:15	11:15	12:15	13:15	14:15	15:15	16:15	17:15	18:15	8:43	10:43	12:43
Kreuzbergschule	7:16	8:16	9:16	10:16	11:16	12:16	13:16	14:16	15:16	16:16	17:16	18:16	8:44	10:44	12:44
Kreuzbergring/Winterbergstr.	7:17	8:17	9:17	10:17	11:17	12:17	13:17	14:17	15:17	16:17	17:17	18:17	8:45	10:45	12:45
Kreuzbergring/Osserstr.	7:18	8:18	9:18	10:18	11:18	12:18	13:18	14:18	15:18	16:18	17:18	18:18	8:46	10:46	12:46
Kreuzbergring/Uhlandstr.	7:19	8:19	9:19	10:19	11:19	12:19	13:19	14:19	15:19	16:19	17:19	18:19	8:47	10:47	12:47
Glätzlstraße/Berufsschule	7:20	8:20	9:20	10:20	11:20	12:20	13:20	14:20	15:20	16:20	17:20	18:20	8:48	10:48	12:48
Gibachtstraße	7:21	8:21	9:21	10:21	11:21	12:21	13:21	14:21	15:21	16:21	17:21	18:21	8:49	10:49	12:49
Hoher Bogen/Tierzuchtzentrum	7:23	8:23	9:23	10:23	11:23	12:23	13:23	14:23	15:23	16:23	17:23	18:23	8:51	10:51	12:51
Familienkasse	7:23	8:23	9:23	10:23	11:23	12:23	13:23	14:23	15:23	16:23	17:23	18:23	8:51	10:51	12:51
Behringerstraße	7:25	8:25	9:25	10:25	11:25	12:25	13:25	14:25	15:25	16:25	17:25	18:25	8:53	10:53	12:53
Röntgenstraße	7:26	8:26	9:26	10:26	11:26	12:26	13:26	14:26	15:26	16:26	17:26	18:26	8:54	10:54	12:54
Krankenhaus	7:27	8:27	9:27	10:27	11:27	12:27	13:27	14:27	15:27	16:27	17:27	18:27	8:55	10:55	12:55
Steinberger Str./Einkaufszentrum	7:28	8:28	9:28	10:28	11:28	12:28	13:28	14:28	15:28	16:28	17:28	18:28	8:56	10:56	12:56
Bahnhof/ZOB	7:29	8:29	9:29	10:29	11:29	12:29	13:29	14:29	15:29	16:29	17:29	18:29	8:57	10:57	12:57

An gesetzlichen Feiertagen kein Verkehr. Fallen der 24.12. und der 31.12. auf Werktage, Verkehr wie Samstag.

102 / B SCHWANDORF STADTBUS 2 ➤ 102 / B

Schmid Faszinatour GmbH & Co. KG // Dachelhofer Str. 90 // 92421 Schwandorf // Telefon: 09431 74570

	Montag-Freitag													Samstag			
Verkehrsbeschränkung und Anmerkungen																	
Bahnhof/ZOB	6:31	7:31	8:31	9:31	10:31	11:31	12:31	13:31	14:31	15:31	16:31	17:31	18:31	7:31	9:31	11:31	13:31
Finanzamt/Einkaufszentrum	6:32	7:32	8:32	9:32	10:32	11:32	12:32	13:32	14:32	15:32	16:32	17:32	18:32	7:32	9:32	11:32	13:32
Agentur für Arbeit	6:33	7:33	8:33	9:33	10:33	11:33	12:33	13:33	14:33	15:33	16:33	17:33	18:33	7:33	9:33	11:33	13:33
Sandstraße/Amtsgericht	6:34	7:34	8:34	9:34	10:34	11:34	12:34	13:34	14:34	15:34	16:34	17:34	18:34	7:34	9:34	11:34	13:34
Goethe-/Karmelitenstraße	6:35	7:35	8:35	9:35	10:35	11:35	12:35	13:35	14:35	15:35	16:35	17:35	18:35	7:35	9:35	11:35	13:35
Krankenhaus	6:36	7:36	8:36	9:36	10:36	11:36	12:36	13:36	14:36	15:36	16:36	17:36	18:36	7:36	9:36	11:36	13:36
Röntgenstraße	6:37	7:37	8:37	9:37	10:37	11:37	12:37	13:37	14:37	15:37	16:37	17:37	18:37	7:37	9:37	11:37	13:37
Behringerstraße	6:39	7:39	8:39	9:39	10:39	11:39	12:39	13:39	14:39	15:39	16:39	17:39	18:39	7:39	9:39	11:39	13:39
Familienkasse	6:41	7:41	8:41	9:41	10:41	11:41	12:41	13:41	14:41	15:41	16:41	17:41	18:41	7:41	9:41	11:41	13:41
Hoher Bogen/Tierzuchtzentrum	6:41	7:41	8:41	9:41	10:41	11:41	12:41	13:41	14:41	15:41	16:41	17:41	18:41	7:41	9:41	11:41	13:41
Gibachtstraße	6:42	7:42	8:42	9:42	10:42	11:42	12:42	13:42	14:42	15:42	16:42	17:42	18:42	7:42	9:42	11:42	13:42
Glätzlstraße/Berufsschule	6:43	7:43	8:43	9:43	10:43	11:43	12:43	13:43	14:43	15:43	16:43	17:43	18:43	7:43	9:43	11:43	13:43
Kreuzbergring/Uhlandstr.	6:44	7:44	8:44	9:44	10:44	11:44	12:44	13:44	14:44	15:44	16:44	17:44	18:44	7:44	9:44	11:44	13:44
Kreuzbergring/Osserstr.	6:45	7:45	8:45	9:45	10:45	11:45	12:45	13:45	14:45	15:45	16:45	17:45	18:45	7:45	9:45	11:45	13:45
Kreuzbergring/Winterbergstr.	6:46	7:46	8:46	9:46	10:46	11:46	12:46	13:46	14:46	15:46	16:46	17:46	18:46	7:46	9:46	11:46	13:46
Kreuzbergschule	6:47	7:47	8:47	9:47	10:47	11:47	12:47	13:47	14:47	15:47	16:47	17:47	18:47	7:47	9:47	11:47	13:47
Vitalzentrum	6:48	7:48	8:48	9:48	10:48	11:48	12:48	13:48	14:48	15:48	16:48	17:48	18:48	7:48	9:48	11:48	13:48
Landratsamt	6:49	7:49	8:49	9:49	10:49	11:49	12:49	13:49	14:49	15:49	16:49	17:49	18:49	7:49	9:49	11:49	13:49
An der Schwefelquelle	6:51	7:51	8:51	9:51	10:51	11:51	12:51	13:51	14:51	15:51	16:51	17:51	18:51	7:51	9:51	11:51	13:51
Schenkendorffstraße	6:52	7:52	8:52	9:52	10:52	11:52	12:52	13:52	14:52	15:52	16:52	17:52	18:52	7:52	9:52	11:52	13:52
Grillparzerplatz	6:53	7:53	8:53	9:53	10:53	11:53	12:53	13:53	14:53	15:53	16:53	17:53	18:53	7:53	9:53	11:53	13:53
Wilhelm-Busch-Straße	6:54	7:54	8:54	9:54	10:54	11:54	12:54	13:54	14:54	15:54	16:54	17:54	18:54	7:54	9:54	11:54	13:54
Senefelderstraße	6:54	7:54	8:54	9:54	10:54	11:54	12:54	13:54	14:54	15:54	16:54	17:54	18:54	7:54	9:54	11:54	13:54
Rathaus Schwandorf	6:55	7:55	8:55	9:55	10:55	11:55	12:55	13:55	14:55	15:55	16:55	17:55	18:55	7:55	9:55	11:55	13:55
Naabuferstraße	6:57	7:57	8:57	9:57	10:57	11:57	12:57	13:57	14:57	15:57	16:57	17:57	18:57	7:57	9:57	11:57	13:57
Bahnhof/ZOB	6:59	7:59	8:59	9:59	10:59	11:59	12:59	13:59	14:59	15:59	16:59	17:59	18:59	7:59	9:59	11:59	13:59

An gesetzlichen Feiertagen kein Verkehr. Fallen der 24.12. und der 31.12. auf Werktage, Verkehr wie Samstag.

103 BAHNHOF/ZOB – FÖRDERZENTRUM ➤ 103 ◄

Schmid Faszinatour GmbH & Co. KG // Dachelhofer Str. 90 // 92421 Schwandorf // Telefon: 09431 74570

	Mo-Fr
Verkehrsbeschränkung und Anmerkungen	1
Bahnhof/ZOB	7:35
Lindenschule	7:39
Herbst-/Industriestr./Kolping	7:40
Libourne-Allee/Hochrain	7:42
Ettmannsdorf, Förderzentrum	7:45

	Montag-Freitag	
Verkehrsbeschränkung und Anmerkungen	1	1
Ettmannsdorf, Förderzentrum	11:55	12:45
Bahnhof/ZOB	12:00	12:48

104 BAHNHOF/ZOB – BERUFSSCHULE ➤ 104 ◄

Schmid Faszinatour GmbH & Co. KG // Dachelhofer Str. 90 // 92421 Schwandorf // Telefon: 09431 74570

	Mo-Fr
Verkehrsbeschränkung und Anmerkungen	1
Bahnhof/ZOB	7:36
Sandstraße/Amtsgericht	7:39
Glätzlstraße/Berufsschule	7:42

	Montag-Freitag		
Verkehrsbeschränkung und Anmerkungen	1	1	1
Glätzlstraße/Berufsschule	12:43	14:55	15:40
Bahnhof/ZOB	12:48	15:00	15:45

1 = nur an Schultagen

105 SCHWANDORF - WACKERSDORF - STEINBERG - FISCHBACH - NITTENAU ➤ 105

Schmid Faszinatour GmbH & Co. KG // Dachelhofer Str. 90 // 92421 Schwandorf // Telefon: 09431 74570

	Montag-Freitag																			Samstag				
Verkehrsbeschränkung und Anmerkungen			16		1	2	2	1	1	2	1	1	2	1	22		22							
Bahnhof/ZOB	6:19	7:02	8:05	9:02	10:02	10:02	11:02	11:09	12:02	12:25	12:54	13:30	14:20	14:25	15:10	16:10	17:04			6:31	7:31	8:35	12:31	13:40
Finanzamt/Einkaufszentrum	|	7:03	8:06	9:03	10:03	10:03	11:03	11:10	12:03	12:26	12:55	13:31	14:21	14:26	15:11	16:11	17:05			6:32	7:32	8:36	12:32	13:41
Agentur für Arbeit	|	7:04	8:07	9:04	10:04	10:04	11:04	11:11	12:04	12:27	12:56	13:32	14:22	14:27	15:12	16:12	17:06			6:33	7:33	8:37	12:33	13:42
Sandstraße/Amtsgericht	|	7:05	8:08	9:05	10:05	10:05	11:05	11:12	12:05	12:28	12:57	13:33	14:23	14:28	15:13	16:13	17:07			6:34	7:34	8:38	12:34	13:43
Krankenhaus	6:20	|	|	|	|	|	|	|	|	|	|	|	|	|	|	|							
Röntgenstraße	6:21	|	|	|	|	|	|	|	|	|	|	|	|	|	|	|	|							
Behringerstraße	6:22	|	|	|	|	|	|	|	|	|	|	|	|	|	|	|	|							
Landratsamt	|	7:06	8:09	9:06	10:06	10:06	11:06	11:13	12:06	12:29	12:59	13:35	14:24	14:29	15:14	16:14	17:08			6:35	7:35	8:39	12:35	13:44
Erlebnisbad/Oberpfalzhalle	|	7:07	8:10	9:07	10:07	10:07	11:07	11:14	12:07	12:30	13:00	13:36	14:25	14:30	15:15	16:15	17:09			6:36	7:36	8:40	12:36	13:45
Kronstetten, Kellermann	|	7:08	8:11	9:08	|	10:08	|	|	|	|	|	13:37	|	|	|	|	|		6:37	7:37	|	|	|
Kronstetten, Spiegler	|	A	A	A	10:08	A	11:08	11:15	12:08	12:31	13:01	|	14:26	14:31	15:16	A	17:10			|	|	A	A	13:46
Kronstetten, Buchenstraße	|	A	A	A	10:09	A	11:09	11:16	12:09	12:32	13:02	|	14:27	14:32	15:16	A	17:10			|	|	A	A	13:46
Kronstetten, Kirche	|	A	A	A	10:10	A	11:10	11:17	12:10	12:33	13:03	|	14:28	14:33	15:17	A	17:11			|	|	A	A	13:47
Kronstetten, Oichhornwirt	|	7:09	8:12	9:09	10:11	10:09	11:11	11:18	12:11	12:34	13:04	13:38	14:29	14:34	15:19	16:19	17:13			6:38	7:38	8:42	12:38	13:49
Am Brunnfeld	|	7:11	8:14	9:11	10:13	10:11	11:13	11:20	12:13	12:36	13:06	13:40	14:31	14:36	15:21	16:21	17:15			6:40	7:40	8:44	12:40	13:51
Globus	|	7:11	8:14	9:11	10:13	10:11	11:13	11:20	12:13	12:36	13:06	13:40	14:31	14:36	15:21	16:21	17:15			6:40	7:40	8:44	12:40	13:51
Wackersdorf, Alberndorf/B85	|	7:13	8:16	9:13	10:16	10:13	11:16	11:23	12:16	12:39	13:09	13:43	14:34	14:39	15:24	16:24	17:18			6:42	7:42	8:46	12:42	13:53
Wackersdorf, Marktplatz	|	A	A	A	10:19	A	11:19	11:26	12:19	12:42	13:11	13:45	14:37	14:42	15:26	16:26	17:20	17:20		A	A	A	A	13:54
Wackersdorf, Friedhof	|	A	A	A	10:20	A	11:20	11:27	12:20	12:43	13:12	13:46	14:38	14:43	15:27	16:27	17:21	17:21		A	A	A	A	13:54
Wackersdorf, Post	|	A	A	A	10:21	A	11:21	11:28	12:21	12:44	13:13	13:47	14:39	14:44	15:28	16:28	17:22	17:22		A	A	A	A	13:55
Wackersdorf, Fronberger Straße	|	A	A	A	10:22	A	11:22	11:29	12:22	12:45	13:14	13:48	14:40	14:45	|	16:29	|	17:23		A	A	A	A	13:55
Wackersdorf, Föhrenstraße	|	A	A	A	10:23	A	11:23	11:30	12:23	12:46	13:15	13:49	14:41	14:46	|	16:30	|	17:24		A	A	A	A	13:56
Grafenricht b. Wackersdorf	|	A	A	A	10:25	A	11:25	11:32	12:25	12:48	13:18	13:52	14:43	14:48	|	16:33	|	17:27		|	|	|	|	13:58
Heselbach, J.-Haydn-Str.	|	A	A	A	10:27	A	11:27	11:34	12:27	12:50	13:20	13:54	14:45	14:50	|	16:35	|	17:29		A	A	A	A	13:59
Heselbach, Kirche	|	A	A	A	10:28	A	11:28	11:35	12:28	12:51	13:21	13:55	14:46	14:51	|	16:36	|	17:30		A	A	A	A	13:59
Heselbach, Besenhard	|	A	A	A	10:29	A	11:29	11:36	12:29	12:52	13:22	13:56	14:47	14:52	|	16:37	|	17:31		A	A	A	A	14:00
Warmersdorf, Schulbushaltest.	|	A	A	A	A	A	A	A	A	A	13:24	A	A	A	|	A	|	A		A	A	A	A	14:02
Meldau	|	A	A	A	A	A	A	A	A	A	13:25	A	A	A	|	A	|	A		A	A	A	A	14:03
Heselbach, Autohaus Drexler	|	A	A	A	10:32	A	11:32	11:39	12:32	12:55	13:28	13:59	14:50	14:55	|	16:39	|	17:33		6:47	7:47	8:51	12:47	14:04
Waldheim	|	A	A	A	10:33	A	11:33	11:40	12:33	12:56	13:29	14:00	14:51	14:56	|	16:40	|	17:34		6:49	7:49	8:53	12:49	14:05
Steinberg, Rathaus	|	A	A	A	10:34	A	11:34	11:41	12:34	12:57	13:30	14:01	14:52	14:57	|	16:41	|	17:35		6:50	7:50	8:54	12:50	14:06
Steinberg, Sportplatz	6:27	7:25 A	8:28 A	9:25 A	|	10:25 A	11:35	|	|	|	13:32	|	14:53	|	|	|	|	|		6:51	|	|	|	|
Steinberg, Reutinger Weg	6:28	|	|	|	10:35	|	|	11:42	12:35	12:58	13:33	14:02	|	14:58	|	16:42	|	17:36		|	A	A	A	14:06
Steinberg, Steinbruchstr.	6:29	|	|	|	10:35	|	|	11:42	12:35	12:58	13:34	14:02	|	14:58	|	16:42	|	A		|	A	A	A	14:07
Nerping	6:33	|	|	|	A	|	|	A	A	A	13:38	A	|	A	|	A	|	A		|	A	A	A	14:08
Reuting	6:38	|	|	|	A	|	|	A	A	A	A	A	|	A	|	A	|	A		|	A	A	A	14:09
Haiderhöf	6:40	|	|	|	A	|	|	A	A	A	13:44	A	|	A	|	A	|	A		|	A	A	A	14:10
Neubäu	6:41	|	|	|	A	|	|	A	A	A	13:45	A	|	A	|	A	|	A		|	A	A	A	14:11
Brunn	6:42	|	|	|	A	|	|	A	A	A	13:46	A	|	A	|	A	|	A		|	A	A	A	14:12
Lohbügl, Abzw.	6:43	|	|	|	A	|	|	A	A	A	13:47	A	|	A	|	A	|	A		|	A	A	A	14:13
Fischbach, Friedhof	6:45	|	|	|	A	|	|	A	A	A	13:48	A	|	A	|	|	|	A		|	|	|	|	|
Fischbach, Ortsmitte	6:48	|	|	|	10:42	|	|	11:49	12:42	13:05	13:49	14:09	|	15:05	|	16:49	|	17:43		7:59	9:03	12:59	14:18
Kaspeltshub	6:53	|	|	|	10:45	|	|	11:52	12:45	13:08	13:52	14:12	|	15:08	|	16:52	|	|		|	|	|	|
Tiefenhof	6:55	|	|	|	A	|	|	A	A	A	A	A	|	A	|	A	|	|		|	|	|	|
Oed	6:56	|	|	|	A	|	|	A	A	A	A	A	|	A	|	A	|	|		|	|	|	|
Oed, Abzw. Spandlhof	6:56	|	|	|	A	|	|	A	A	A	A	A	|	A	|	A	|	|		|	|	|	|
Neuhaus	6:59	|	|	|	A	|	|	A	A	A	A	A	|	A	|	A	|	|		|	|	|	|
Neuhaus, Ost	7:02	|	|	|	A	|	|	A	A	A	A	A	|	A	|	A	|	|		|	|	|	|
Bleich	7:04	|	|	|	A	|	|	A	A	A	A	A	|	A	|	A	|	|		|	|	|	|
Nittenau, Am Steinhügel	7:06	|	8:55	|	10:56	|	|	12:03	12:56	13:19	14:03	14:23	|	15:19	16:13	17:03	18:06 X	|		|	|	|	|	|
Nittenau, Friedhof	7:07	|	8:56	|	10:57	|	|	12:04	12:57	13:20	14:04	14:24	|	15:20	16:14	17:04	18:07 X	|		|	|	|	|	|
Nittenau, Jahnweg	7:10	|	8:58	|	11:00	|	|	12:07	13:00	13:23	14:07	14:27	|	15:23	16:16	17:07	18:09 X	|		|	|	|	|	|
Nittenau, Volksschule	7:10	|	8:58	|	11:00	|	|	12:07	13:00	13:23	14:07	14:27	|	15:23	16:16	17:07	18:09 X	|		|	|	|	|	|
Nittenau, Gymnasium	7:11	|	8:59	|	11:01	|	|	12:08	13:01	13:24	14:08	14:28	|	15:24	16:17	17:08	18:10 X	|		|	|	|	|	|

1 = nur an Schultagen
2 = an schulfreien Tagen
16 = ab Steinberg weiter als Linie 106
22 = ab Wackersdorf Marktplatz weiter als Linie 106
A = Anrufhlst., beim Fahrer melden o. 45 Min. vor Abfahrt anmelden
X = nur Ausstieg

An gesetzlichen Feiertagen kein Verkehr. Fallen der 24.12. und der 31.12. auf Werktage, Verkehr wie Samstag.

Schmid Faszinatour GmbH & Co. KG // Dachelhofer Str. 90 // 92421 Schwandorf // Telefon: 09431 74570

	Montag-Freitag														Samstag				
Verkehrsbeschränkung und Anmerkungen	1	1				2	1	2	1		1	2	1						
Nittenau, Gymnasium		6:31		7:31			11:17		12:10	13:03	14:08		15:29	17:15					
Nittenau, Volksschule		6:32		7:32			11:18		12:11	13:04	14:09		15:30						
Nittenau, Jahnweg		6:32		7:32			11:18		12:11	13:04	14:09		15:30						
Nittenau, Friedhof		6:34		7:34			11:20		12:13	13:06	14:11		15:32	A					
Nittenau, Am Steinhügel		6:35		7:35			11:21		12:14	13:07	14:12		15:33	A					
Bleich		6:37		7:37			A		A	A	A		A	A					
Neuhaus, Ost		6:38		7:38			A		A	A	A		A	A					
Neuhaus		6:40		7:40			A		A	A	A		A	A					
Oed, Abzw. Spandlhof		6:42		7:42			A		A	A	A		A	A					
Oed		6:42		7:42			A		A	A	A		A	A					
Tiefenhof		6:43		7:43			A		A	A	A		A	A					
Kaspeltshub		6:46		7:46			11:32		12:25	13:18	14:23		15:44	A					
Fischbach, Ortsmitte		6:49		7:49			11:35		12:28	13:21	14:26		15:47	17:26		7:59	9:03	13:00	14:20 A
Fischbach, Friedhof		6:50		7:50			A		A	A	A		A	A		A	A	A	A
Lohbügl, Abzw.		6:51		7:51			A		A	A	A		A	A		A	9:03	A	A
Brunn		6:52		7:52			A		A	A	A		A	A		A	9:04	A	A
Neubäu		6:53		7:53			A		A	A	A		A	A		A	9:05	A	A
Haiderhöf		6:54		7:54			A		A	A	A		A	A		A	9:06	A	A
Reuting		6:56		7:56			A		A	A	A		A	A		A	9:07	A	A
Nerping		7:00		8:00			11:40		A	A	14:34		15:52	A		A	9:08	A	A
Steinberg, Steinbruchstr.		7:04		8:04			11:44		A	A	14:39		15:56	A		8:04	9:09	A	A
Steinberg, Reutinger Weg		7:05		8:05			11:44		A	A	14:40		15:56	A		8:05	9:10	A	A
Steinberg, Sportplatz		7:06	7:25	8:06	9:25	10:25		11:44	A	13:36 A	14:41	15:05		A	7:00		9:10		
Steinberg, Rathaus		7:07	7:26	8:07	9:26	10:26	11:45	11:45		13:37		15:06	15:57		7:01	8:06	9:11	13:07	14:27
Waldheim	6:42		7:27	8:08	9:27	10:27	11:47	11:47		13:39		15:08	15:59		7:02	8:07	9:12	13:08	14:28
Heselbach, Autohaus Drexler	6:44		7:29	8:10	9:29	10:29	11:49	11:49		13:41		15:10	16:01		7:04	8:09	9:14	13:10	14:30
Warmersdorf, Schulbushaltest.	6:49																		
Meldau	6:51																		
Heselbach, Besenhard	6:53		7:30	8:11	9:30	10:30	11:50	11:50		13:42		15:11	16:02		7:05	8:10	9:15	13:11	14:31
Heselbach, Kirche	6:54		7:31	8:12	9:31	10:31	11:51	11:51		13:43		15:12	16:03		7:06	8:11	9:16	13:12	14:32
Heselbach, J.-Haydn-Str.	6:55		7:32	8:13	9:32	10:32	11:52	11:52		13:44		15:13	16:04		7:07	8:12	9:17	13:13	14:33
Grafenricht b. Wackersdorf	6:57		7:34	8:15	9:34	10:34	11:54	11:54		13:46		15:15	16:06		7:09	8:14	9:19	13:15	14:35
Wackersdorf, Föhrenstraße	6:59		7:36	8:17	9:36	10:36	11:56	11:56		13:48		15:17	16:08		7:11	8:16	9:21	13:17	14:37
Wackersdorf, Fronberger Straße	7:00		7:37	8:18	9:37	10:37	11:57	11:57		13:49		15:18	16:09		7:12	8:17	9:22	13:18	14:38
Wackersdorf, Post	7:01		7:38	8:19	9:38	10:38	11:58	11:58		13:50		15:19	16:10		7:13	8:18	9:23	13:19	14:39
Wackersdorf, Friedhof	7:02		7:39	8:20	9:39	10:39	11:59	11:59		13:51		15:20	16:11		7:14	8:19	9:24	13:20	14:40
Wackersdorf, Marktplatz	7:03	7:14	7:40	8:21	9:40	10:40	12:00	12:00		13:52		15:21	16:12		7:15	8:20	9:25	13:21	14:41
Wackersdorf, Alberndorf/B85	7:05	7:15	7:42	8:23	9:42	10:42	12:02	12:02		13:54		15:23	16:14		7:17	8:21	9:27	13:23	14:42
Am Brunnfeld	7:07		7:44	8:25	9:44	10:44	12:04	12:04		13:56		15:25	16:16		7:19	8:23	9:29	13:25	14:44
Globus	7:07		7:44	8:25	9:44	10:44	12:04	12:04		13:56		15:25	16:16		7:19	8:23	9:29	13:25	14:44
Kronstetten, Oichhornwirt	7:10	7:17	7:47	8:28	9:47	10:47	12:07	12:07		13:59		15:28	16:19		7:21	8:25	9:31	13:27	14:46
Kronstetten, Kirche	7:11		7:48	8:29	9:48	10:48	12:08	12:08		14:00		15:29	16:20						
Kronstetten, Buchenstraße	7:12		7:49	8:30	9:49	10:49	12:09	12:09		14:01		15:30	16:21						
Kronstetten, Kellermann	7:14	7:18	7:51	8:32	9:51	10:51	12:11	12:11		14:03		15:32	16:23		7:23	8:27	9:33	13:29	14:48
Erlebnisbad/Oberpfalzhalle	7:15	7:19	7:52	8:33	9:52	10:52	12:12	12:12		14:04		15:33	16:24		7:24	8:28	9:34	13:30	14:49
Schützenheim	7:16	7:20	7:53	8:34	9:53	10:53	12:13	12:13		14:05		15:34	16:25		7:25	8:29	9:35	13:31	14:50
Behringerstraße									A		A			17:48 X					
Röntgenstraße									A		A			17:49 X					
Krankenhaus									A		A			17:50 X					
Goethe-/Karmelitenstraße														17:52 X					
Sandstraße/Amtsgericht	7:17	7:21							12:58 X					17:53 X	7:26	8:30	9:36	13:32	14:51
Bäckerei Scherl	7:18	7:22	7:55	8:36	9:55	10:55	12:15	12:15	13:00 X	14:07		15:36	16:27	17:54 X	7:27	8:31	9:37	13:33	14:52
Agentur für Arbeit	7:19	7:23	7:56	8:37	9:56	10:56	12:16	12:16	13:01 X	14:08		15:37	16:28	17:55 X	7:28	8:32	9:38	13:34	14:53
Wendelinplatz	A		A	A	A	A	A	A		A		A	A	17:56 X			A	A	
Marktplatz	A		A	A	A	A	A	A		A		A	A	17:57 X			A	A	
Naabuferstraße	A		A	A	A	A	A	A		A		A	A	17:58 X			A	A	
Bahnhof/ZOB	7:24	7:28	7:59	8:41	9:59	10:59	12:22	12:22	13:03	14:13	14:54	15:43	16:34	18:00	7:30	8:34	9:43	13:39	14:55

1 = nur an Schultagen
2 = an schulfreien Tagen
A = Anrufhlst., beim Fahrer melden o. 45 Min. vor Abfahrt anmelden
X = nur Ausstieg

An gesetzlichen Feiertagen kein Verkehr. Fallen der 24.12. und der 31.12. auf Werktage, Verkehr wie Samstag.

106 SCHWANDORF – WACKERSDORF – BODENWÖHR – NITTENAU ➤ 106

Schmid Faszinatour GmbH & Co. KG // Dachelhofer Str. 90 // 92421 Schwandorf // Telefon: 09431 74570

	Montag-Freitag													Samstag		
Verkehrsbeschränkung und Anmerkungen	1	2			17		1		1	23		23				
Bahnhof/ZOB	5:25	5:25	6:25	7:25	8:05	11:02	12:02	12:54	14:31	15:10	16:30	17:04	18:34	7:03	11:03	13:03
Finanzamt/Einkaufszentrum	5:26	5:26	6:26	7:26	8:06	11:03	12:03	12:55	14:32	15:11	16:31	17:05	18:35	7:04	11:04	13:04
Agentur für Arbeit	5:27	5:27	6:27	7:27	8:07	11:04	12:04	12:56	14:33	15:12	16:32	17:06	18:36	7:05	11:05	13:05
Sandstraße/Amtsgericht	5:28	5:28	6:28	7:28	8:08	11:05	12:05	12:57	14:34	15:13	16:33	17:07	18:37	7:06	11:06	13:06
Landratsamt	5:29	5:29	6:29	7:29	8:09	11:06	12:06	12:58	14:35	15:14	16:34	17:08	18:38	7:07	11:07	13:07
Erlebnisbad/Oberpfalzhalle	5:29	5:29	6:29	7:29	8:10	11:06	12:06	12:58	14:35	15:15	16:34	17:09	18:38	7:07	11:07	13:07
Kronstetten, Kellermann	5:30	5:30	6:30	7:30	8:11	11:07	12:07	12:59	14:36	|	16:35	|	18:39	7:08	11:08	13:08
Kronstetten, Oichhornwirt	5:31	5:31	6:31	7:31	8:12	11:08	12:08	13:00	14:37	15:19	16:36	17:13	18:40	7:09	11:09	13:09
Globus	A	A	A	|	8:14	|	|	|	|	15:21	|	17:15	|	|	|	|
Wackersdorf, Alberndorf/B85	5:35	5:35	6:35	7:35	8:16	11:10	12:10	13:02	14:39	15:23	16:38	17:18	18:42	7:11	11:11	13:11
Wackersdorf, Marktplatz	5:37	5:37	6:37	7:37	A	11:12	12:12	13:04	14:41	15:26	16:40	17:20	18:44	7:13	11:13	13:13
Wackersdorf, Friedhof	5:38	5:38	6:38	7:38	A	11:13	12:13	13:05	14:42	15:27	16:41	17:21	18:45	7:14	11:14	13:14
Wackersdorf, Post	5:38	5:38	6:38	7:38	A	11:13	12:13	13:05	14:42	15:28	16:42	17:22	18:45	7:15	11:15	13:15
Wackersdorf, Fronberger Straße	|	|	|	|	A	|	|	|	|	|	|	|	|	7:16	11:16	13:16
Wackersdorf, Föhrenstraße	|	|	|	|	A	|	|	|	|	|	|	|	|	7:17	11:17	13:17
Wackersdorf, Lärchenstraße	5:39	5:39	6:39	7:39	|	11:14	12:14	13:06	14:43	15:29	16:42	17:23	18:46	|	|	|
Rauberweiherhaus	|	|	|	|	|	A	A	A	A	A	A	|	|	|	|	|
Charlottenhof	|	|	|	A	|	|	|	|	|	|	|	|	|	|	|	|
Wackersdorf, Industriegebiet/Kart-Bahn	5:41	5:41	6:41	7:47	|	11:16	12:16	13:10	14:45	15:31	16:44	17:25	18:48	7:21	11:21	13:21
Wackersdorf, Industriegebiet/Fa. Wilden	5:42	5:42	6:42	7:48	|	11:17	12:17	13:11	14:46	15:32	16:45	17:26	18:49	7:22	11:22	13:22
Wackersdorf, Industriegebiet/BMW	5:43	5:43	6:43	7:49	|	11:18	12:18	13:12	14:47	15:34	16:46	17:27	18:50	7:23	11:23	13:23
Altenschwand, Am Anger	5:48		6:48	7:54	|	11:23	12:23	13:17	14:52	15:39	16:51	17:32	18:55	7:28	11:28	13:28
Altenschwand, Gh.Schuhbauer	5:49		6:49	7:55	|	11:24	12:24	13:18	14:53	15:40	16:52	17:33	18:56	7:29	11:29	13:29
Altenschwand, Schulbushaltestelle	5:49		6:49	7:56	|	11:25	12:25	13:19	14:54	15:41	16:53	17:34	18:57	7:30	11:30	13:30
Neuenschwand, Zum goldenen Löwen	5:51		6:51	7:58	|	11:27	12:27	13:21	14:56	15:43	16:55	17:36	18:59	7:32	11:32	13:32
Kaltenbrunn	5:54		6:54	8:01	|	11:30	12:30	13:24	14:59	15:46	16:58	17:39	19:02	7:35	11:35	13:35
Bodenwöhr, Gemeindeverwaltung	5:54		6:54	8:01	|	11:30	12:30	13:24	14:59	15:46	16:58	17:39	19:02	7:35	11:35	13:35
Bodenwöhr, Kriegerdenkmal	5:55		6:55	8:02	8:34	11:31	12:31	13:25	15:00	15:47	16:59	17:40	19:03	7:36	11:36	13:36
Bodenwöhr, Weihersiedlung	5:57		6:57	8:04	8:36	11:33	12:33	13:27	15:02	15:49	17:01	17:42	19:05	7:38	11:38	13:38
Bödenwöhr, Nord/Bahnhof	6:00		7:00	8:07	8:39	11:36	12:36	13:30	15:05	15:52	17:04	17:45	19:08	7:41	11:41	13:41
Bodenwöhr, Weihersiedlung	6:03		7:03	8:10	8:42	11:39	12:39	13:33	15:08	15:55	17:07	17:48	19:11	7:44	11:44	13:44
Bodenwöhr, Kriegerdenkmal	6:04		7:04	8:11	8:43	11:40	12:40	13:34	15:09	15:56	17:08	17:49	19:12	7:45	11:45	13:45
Bodenwöhr, Apotheke	6:05		7:05	8:12	8:44	11:41	12:41	13:35	15:10	15:57	17:09	17:50	19:13	7:46	11:46	13:46
Mögendorf	6:07		7:07	8:14	8:46	11:43	12:43	13:37	15:12	15:59	17:11	17:52	19:15	7:48	11:48	13:48
Schöngras, Abzw.	6:08		7:08	8:15	8:47	11:44	12:44	13:38	15:13	16:00	17:12	17:53	19:16	7:49	11:49	13:49
Bruck, Fischbacher Straße	6:10		7:10	8:17	8:49	11:46	12:45	13:39	15:15	16:01	17:13	17:54	19:18	7:50	11:50	13:50
Bruck, Marktplatz	6:11		7:11	8:18	8:50	11:47	12:47	13:41	15:16	16:03	17:15	17:56	19:19	7:52	11:52	13:52
Bruck, Friedhof	6:12		7:12	8:19	8:51	11:48	12:48	13:42	15:17	16:04	17:16	17:57	19:20	7:53	11:53	13:53
St. Hubertus	6:13		7:13	8:20	8:52	11:49	12:49	13:43	15:18	16:05	17:17	17:58	19:21	7:54	11:54	13:54
Flugplatz, Abzw.	6:15		7:15	8:22	8:54	11:51	12:51	13:45	15:20	16:07	17:19	18:00	19:23	7:56	11:56	13:56
Bergham, Industriestraße	|		7:16	|	|	11:52	12:52	13:46	|	16:08	|	18:01 X	|	|	|	|
Bergham, Aumüller	|		7:17	|	|	11:53	12:53	13:47	|	16:09	|	18:02 X	|	|	|	|
Nittenau, Getränke Bock	|		7:18	|	|	11:54	12:54	13:48	|	16:10	|	18:03 X	|	|	|	|
Nittenau, Sportplatz	|		7:19	|	|	11:55	12:55	13:49	|	16:11	|	18:04 X	|	|	|	|
Nittenau, Am Steinhügel	6:16		7:21	8:23	8:55	11:57	12:57	13:51	15:21	16:13	17:20	18:06 X	19:24	7:57	11:57	13:57
Nittenau, Friedhof	6:17		7:22	8:24	8:56	11:58	12:58	13:52	15:22	16:14	17:21	18:07 X	19:25	7:58	11:58	13:58
Nittenau, Jahnweg	6:19		7:24	8:26	8:58	12:00	13:00	13:54	15:24	16:16	17:23	18:09 X	19:27	8:00	12:00	14:00
Nittenau, Volksschule	6:19		7:24	8:26	8:58	12:00	13:00	13:54	15:24	16:16	17:23	18:09 X	19:27	8:01	12:01	14:01
Nittenau, Gymnasium	6:20		7:25	8:27	8:59	12:01	13:01	13:55	15:25	16:17	17:24	18:10 X	19:28	8:02	12:02	14:02

1 = nur an Schultagen
2 = an schulfreien Tagen
17 = von SAD bis Bodenwöhr als Linie 105
23 = von SAD bis Wackersdorf als Linie 105
A = Anrufhlst., beim Fahrer melden o. 45 Min. vor Abfahrt anmelden
X = nur Ausstieg

An gesetzlichen Feiertagen kein Verkehr. Fallen der 24.12. und der 31.12. auf Werktage, Verkehr wie Samstag.

Schmid Faszinatour GmbH & Co. KG // Dachelhofer Str. 90 // 92421 Schwandorf // Telefon: 09431 74570

	Montag-Freitag																Samstag		
Verkehrsbeschränkung und Anmerkungen		1					1 26	1	1		2	1	1 25						
Nittenau, Gymnasium	5:15		6:09	7:28	8:28	11:16		12:11	13:03	14:47		15:29		16:25	17:33	19:33	6:01	8:01	12:01
Nittenau, Volksschule	5:16		6:10	7:29	8:29	11:17		12:12	13:04	14:48		15:30		16:26	17:34	19:34	6:02	8:02	12:02
Nittenau, Jahnweg	5:16		6:10	7:29	8:29	11:17		12:12	13:04	14:48		15:30		16:26	17:34	19:34	6:02	8:02	12:02
Nittenau, Friedhof	5:18		6:12	7:31	8:31	11:19		12:14	13:06	14:50		15:32		16:28	17:36	19:36	6:04	8:04	12:04
Nittenau, Am Steinhügel	5:19		6:14	7:33	8:33	11:21		12:16	13:08	14:52		15:34		16:30	17:38	19:38	6:06	8:06	12:06
Nittenau, Sportplatz	|		6:16	7:35	|	11:23		12:18	13:10	|		15:36		|	|	|	|	|	|
Nittenau, Getränke Bock	|		6:17	7:36	|	11:24		12:19	13:11	|		15:37		|	|	|	|	|	|
Bergham, Aumüller	|		6:18	7:37	|	11:25		12:20	13:12	|		15:38		|	|	|	|	|	|
Bergham, Industriestraße	|		6:19	7:38	|	11:26		12:21	13:13	|		15:39		|	|	|	|	|	|
Flugplatz, Abzw.	5:20		6:20	7:39	8:34	11:27		12:22	13:14	14:53		15:40		16:31	17:39	19:39	6:07	8:07	12:07
St. Hubertus	5:21		6:21	7:40	8:35	11:28		12:23	13:15	14:54		15:41		16:32	17:40	19:40	6:08	8:08	12:08
Bruck, Friedhof	5:23		6:23	7:42	8:37	11:30		12:25	13:17	14:56		15:43		16:34	17:42	19:42	6:10	8:10	12:10
Bruck, Marktplatz	5:24		6:24	7:43	8:38	11:31		12:26	13:18	14:57		15:44		16:35	17:43	19:43	6:11	8:11	12:11
Bruck, Fischbacher Straße	5:25		6:25	7:44	8:39	11:32		12:27	13:19	14:58		15:45		16:36	17:44	19:44	6:12	8:12	12:12
Schöngras, Abzw.	5:26		6:26	7:45	8:40	11:33		12:28	13:20	14:59		15:46		16:37	17:45	19:45	6:13	8:13	12:13
Mögendorf	5:28		6:28	7:47	8:42	11:35		12:30	13:22	15:01		15:48		16:39	17:47	19:47	6:15	8:15	12:15
Bodenwöhr, Apotheke	5:29		6:29	7:48	8:43	11:36		12:31	13:23	15:02		15:49		16:40	17:48	19:48	6:16	8:16	12:16
Bodenwöhr, Kriegerdenkmal	5:30		6:30	7:49	8:44	11:37		12:32	13:24	15:03		15:50		16:41	17:49	19:49	6:17	8:17	12:17
Bodenwöhr, Weihersiedlung	5:31		6:31	7:50	8:45	11:38		12:33	13:25	15:04		15:51		16:42	17:50	19:50	6:18	8:18	12:18
Bödenwöhr, Nord/Bahnhof	5:33		6:34	7:53	8:48	11:41		12:36	13:28	15:07		15:54		16:45	17:53	19:53	6:21	8:21	12:21
Bodenwöhr, Weihersiedlung	5:35		6:37	7:56	8:51	11:44		12:39	13:31	15:10		15:57		16:48	17:56	19:56	6:24	8:24	12:24
Bodenwöhr, Kriegerdenkmal	5:37		6:39	7:57	8:52	11:45		12:40	13:32	15:11		15:58		16:49	17:57	19:57	6:25	8:25	12:25
Bodenwöhr, Gemeindeverwaltung	5:38		6:42	7:58	8:53	11:47		12:42	13:34	15:12		16:00		16:51	17:59	19:59	6:26	8:26	12:26
Kaltenbrunn	5:38		6:43	7:58	8:53	11:47		12:42	13:34	15:12		16:00		16:51	17:59	19:59	6:26	8:26	12:26
Neuenschwand, Zum goldenen Löwen	5:41		6:47	8:01	8:56	11:50		12:45	13:37	15:15		16:03		16:54	18:02	20:02	6:29	8:29	12:29
Altenschwand, Schulbushaltestelle	5:43		6:50	8:03	8:58	11:52		12:47	13:39	15:17		16:05		16:57	18:04	20:04	6:31	8:31	12:31
Altenschwand, Gh.Schuhbauer	5:44		6:51	8:03	8:58	11:52		12:47	13:39	15:17		16:05		16:58	18:04	20:04	6:31	8:31	12:31
Altenschwand, Am Anger	5:45		6:52	8:04	8:59	11:53		12:48	13:40	15:18		16:06		16:59	18:05	20:05	6:32	8:32	12:32
Wackersdorf, Industriegebiet/BMW	5:49		6:58	8:08	9:03	11:57		12:52	13:44	15:22	16:09	16:10		17:03	18:09	20:09	6:36	8:36	12:36
Wackersdorf, Industriegebiet/Fa. Wilden	5:50		6:59	8:09	9:04	11:58		12:53	13:45	15:23	16:10	16:11		17:04	18:10	20:10	6:37	8:37	12:37
Wackersdorf, Industriegebiet/Kart-Bahn	5:51		7:01	8:10	9:05	11:59		12:54	13:46	15:24	16:11	16:12		17:05	18:11	20:11	6:38	8:38	12:38
Rauberweiherhaus	|	6:45	|	|	|	|		|	A	|	|	|		|	|	|	|	|
Charlottenhof	|	|	|	|	|	|	12:45 A	|	|	|	|	|	16:55 A	|	|	|	|	|	|
Wackersdorf, Lärchenstraße	5:53	|	7:06	8:12	9:07	12:01	|	12:56	13:49	15:26	16:13	16:14	|	17:08	18:13	20:13	6:40	8:40	12:40
Wackersdorf, Post	5:54	7:00	7:07	8:13	9:08	12:02	|	12:57	13:50	15:27	16:14	16:15	|	17:09	18:14	20:14	6:41	8:41	12:41
Wackersdorf, Friedhof	5:55	7:01	7:08	8:13	9:08	12:02	|	12:57	13:50	15:27	16:14	16:15	|	17:10	18:14	20:14	6:41	8:41	12:41
Wackersdorf, Marktplatz	5:56	7:02	7:09	8:14	9:09	12:03	12:53	12:58	13:51	15:28	16:15	16:16	17:10	17:11	18:15	20:15	6:42	8:42	12:42
Wackersdorf, Alberndorf/B85	5:58	|	7:10	8:16	9:11	12:05		13:00	13:53	15:30	16:17	16:18		17:13	18:17	20:17	6:44	8:44	12:44
Globus	6:00	|	|	|	|	|		|	|	|	16:19	|		|	18:19	20:18	|	|	|
Kronstetten, Oichhornwirt	6:02	|	7:13	8:18	9:13	12:07		13:02	13:55	15:32	16:21	16:19		17:15	18:21	20:19	6:46	8:46	12:46
Kronstetten, Kellermann	6:03	|	7:14	8:19	9:14	12:08		13:03	13:56	15:33	16:22	16:20		17:16	18:22	20:20	6:47	8:47	12:47
Erlebnisbad/Oberpfalzhalle	6:04	|	7:15	8:20	9:15	12:09		13:04	13:57	15:34	16:23	16:21		17:17	18:23	20:21	6:48	8:48	12:48
Schützenheim	6:05	|	7:16	8:21	9:16	12:10		13:05	13:58	15:35	16:24	16:22		17:18	18:24	20:22	6:49	8:49	12:49
Sandstraße/Amtsgericht	|	7:15	7:17	|	A	A		A	A	A	A	A		A	A	A	A	A	A
Bäckerei Scherl	6:06		7:20	8:22	9:17	12:11		13:06	13:59	15:36	16:25	16:23		17:19	18:25	20:23	6:50	8:50	12:50
Agentur für Arbeit	6:07		7:21	8:23	9:18	12:12		13:07	14:00	15:37	16:26	16:24		17:20	18:26	20:24	6:51	8:51	12:51
Wendelinplatz	A		A	A	A	A		|	A	A	A	A		A	A	A	A	A	A
Marktplatz	A		A	A	A	A		|	A	A	A	A		A	A	A	A	A	A
Naabuferstraße	A		A	A	A	A		|	A	A	A	A		A	A	A	A	A	A
Bahnhof/ZOB	6:11		7:26	8:28	9:23	12:17		13:10	14:05	15:42	16:28	16:26		17:22	18:28	20:26	6:56	8:56	12:56

1 = nur an Schultagen
2 = an schulfreien Tagen
25 = nicht am Freitag
26 = nur Freitag
A = Anrufhlst., beim Fahrer melden o. 45 Min. vor Abfahrt anmelden

An gesetzlichen Feiertagen kein Verkehr. Fallen der 24.12. und der 31.12. auf Werktage, Verkehr wie Samstag.

108 SCHWANDORF – BUBACH 108

Schmid Faszinatour GmbH & Co. KG // Dachelhofer Str. 90 // 92421 Schwandorf // Telefon: 09431 74570

Weitere Verbindungen siehe Linie 110

	Mo-Fr
Verkehrsbeschränkung und Anmerkungen	1
Sandstraße/Amtsgericht	U
Bäckerei Scherl	U
Agentur für Arbeit	U
Bahnhof/ZOB	13:10
Marktplatz	13:12
Krondorf, Elektro Radlinger	13:13
Krondorf, Falkenauer Allee	13:13
Egidiberg, Abzw.	13:16
Mathiaszeche, Abzw.	13:17
Irlbach	13:19
Haselbach, Ortsmitte	13:21
Haselbach, Schleicherstr.	13:21
Haselbach, Dirmeier	13:22
Grain, Abzw.	13:22
Grain	13:24
Krumlengenfeld	13:26
Krumbach	13:27
Neukirchen	13:29
Hartenricht	13:31
Naabsiegenhofen	13:34
Gögglbach, Kirche	13:36
Gögglbach, Bushäusl	13:36
Naabeck, Spielberg	13:38
Naabeck, Brücke	13:40
Wiefelsdorf	13:42
Waltenhof	13:44
Bubach	13:45

1 = nur an Schultagen
U = Bis Bahnhof/ZOB Bus Linie 109 benutzen

	Montag-Freitag	
Verkehrsbeschränkung und Anmerkungen	1	1
Bubach	6:45	13:45
Waltenhof	6:46	13:46
Wiefelsdorf	6:49	13:49
Naabeck, Brücke	6:51	A
Naabeck, Spielberg	6:53	13:51
Gögglbach, Bushäusl	6:55	13:53
Gögglbach, Kirche	6:55	13:53
Naabsiegenhofen	6:57	A
Hartenricht	7:00	13:58
Neukirchen	7:03	14:00
Krumbach	7:05	14:02
Krumlengenfeld	7:06	14:03
Grain	7:09	A
Grain, Abzw.	7:09	A
Haselbach, Dirmeier	7:11	A
Haselbach, Schleicherstr.	7:12	A
Haselbach, Ortsmitte	7:15	A
Irlbach	7:17	A
Mathiaszeche, Abzw.	7:19	A
Egidiberg, Abzw.	7:20	A
Krondorf, Elektro Radlinger	7:23	A
Naabuferstraße	7:24	A
Bahnhof/ZOB	7:25	A
Agentur für Arbeit	7:26	A
Sandstraße/Amtsgericht	7:27	A
Marktplatz		A

1 = nur an Schultagen
A = Anrufhlst., beim Fahrer melden o. 45 Min. vor Abfahrt anmelden

Schmid Faszinatour GmbH & Co. KG // Dachelhofer Str. 90 // 92421 Schwandorf // Telefon: 09431 74570

Weitere Verbindungen siehe Linie 110

	Montag-Freitag	
Verkehrsbeschränkung und Anmerkungen	1	1
Sandstraße/Amtsgericht		13:00
Bäckerei Scherl		13:01
Agentur für Arbeit		13:02
Bahnhof/ZOB		13:10
Marktplatz		13:12
Krondorf, Elektro Radlinger		13:13
Krondorf, Falkenauer Allee		13:13
Grünwald		13:15
Richt, Siedlung		13:16
Richt, Ortsmitte		13:18
Kreith		13:20
Kreith, Abzw.		13:20
Niederarling, Abzw.		13:22
Arling/Abzw.		13:24
Pittersberg, Mitte	6:20	13:26
Pittersberg, WS Bosle	6:21	13:27
Breitenbrunn	6:23	13:29
Frauenlohe, Abzw.	6:24	13:30
Au	6:25	13:31
Dauching	6:27	13:33
Ruiding	6:29	13:35
Thanheim, Feuerwehr	6:31	13:36
Langenwies	6:34	13:39
Seulohe	6:36	13:41
Ensdorf, Friedhof	6:38	13:43
Ensdorf, Rathaus	6:39	13:45

1 = nur an Schultagen

	Montag-Freitag	
Verkehrsbeschränkung und Anmerkungen	1	1 / 6
Ensdorf, Rathaus	6:42	13:51
Ensdorf, Friedhof	6:43	13:52
Seulohe	6:45	13:54
Langenwies	6:47	13:56
Thanheim, Feuerwehr	6:49	13:58
Ruiding	6:52	14:01
Dauching	6:55	14:04
Au	6:56	14:05
Frauenlohe, Abzw.	6:57	14:06
Breitenbrunn	6:58	14:07
Pittersberg, WS Bosle	7:00	14:09
Pittersberg, Mitte	7:01	14:10
Arling/Abzw.	7:03	14:12
Niederarling, Abzw.	7:04	14:13
Kreith, Abzw.	7:04	14:13
Kreith	7:08	14:17
Richt, Ortsmitte	7:10	14:18
Richt, Siedlung	7:12	14:19
Grünwald	7:13	14:20
Krondorf, Elektro Radlinger	7:15	A
Naabuferstraße	7:16	A
Bahnhof/ZOB	7:17	A
Agentur für Arbeit	7:19	A
Sandstraße/Amtsgericht	7:20	A
Marktplatz		A

1 = nur an Schultagen
6 = in Ensdorf wird auf RBO-Bus gewartet
A = Anrufhlst., beim Fahrer melden o. 45 Min. vor Abfahrt anmelden

110 SCHWANDORF – ENSDORF – BUBACH 110

Schmid Faszinatour GmbH & Co. KG // Dachelhofer Str. 90 // 92421 Schwandorf // Telefon: 09431 74570

	Montag-Freitag			Sa
Verkehrsbeschränkung und Anmerkungen		1		
Sandstraße/Amtsgericht	11:10	15:22	16:55	
Bäckerei Scherl	11:11	15:23	16:56	
Agentur für Arbeit	11:12	15:24	16:57	
Bahnhof/ZOB	11:15	15:27	17:00	11:15
Finanzamt/Einkaufszentrum	11:16	15:28	17:01	11:16
Wendelinplatz	11:17	15:29	17:02	11:17
Marktplatz	11:18	15:30	17:03	11:18
Krondorf, Elektro Radlinger	A	A	A	11:20
Krondorf, Falkenauer Allee	A	A	A	11:20
Grünwald	A	A	A	11:22
Richt, Siedlung	A	A	A	11:23
Richt, Ortsmitte	A	A	A	11:24
Kreith	A	A	A	11:27
Egidiberg, Abzw.	A	A	A	11:29
Kreith, Abzw.	A	A	A	11:29
Niederarling, Abzw.	A	A	A	11:31
Arling/Abzw.	A	A	A	11:32
Pittersberg, Mitte	A	A	A	11:34
Pittersberg, WS Bosle	A	A	A	11:35
Breitenbrunn	A	A	A	11:37
Frauenlohe, Abzw.	A	A	A	11:38
Au	A	A	A	11:39
Dauching	A	A	A	11:40
Ruiding	A	A	A	11:42
Thanheim, Feuerwehr	A	A	A	11:43
Langenwies	A	A	A	11:46
Seulohe	A	A	A	11:48
Ensdorf, Friedhof	A	A	A	11:51
Ensdorf, Rathaus	A	A	A	11:52
Seulohe	A	A	A	11:54
Thanheim, Feuerwehr	A	A	A	11:56
Ruiding	A	A	A	11:57
Haselbach, Ortsmitte	A	A	A	11:59
Irlbach	A	A	A	12:02
Haselbach, Schleicherstr.	A	A	A	12:03
Haselbach, Dirmeier	A	A	A	12:04
Grain, Abzw.	A	A	A	12:04
Grain	A	A	A	12:06
Krumlengenfeld	A	A	A	12:08
Krumbach	A	A	A	12:09
Neukirchen	A	A	A	12:11
Hartenricht	A	A	A	12:12
Naabsiegenhofen	A	A	A	12:15
Gögglbach, Kirche	A	A	A	12:17
Gögglbach, Bushäusl	A	A	A	12:17
Naabeck, Spielberg	A	A	A	12:19
Wiefelsdorf	A	A	A	12:21
Waltenhof	A	A	A	12:23
Bubach	A	A	A	12:24

1 = nur an Schultagen
A = Anrufhlst., beim Fahrer melden o. 45 Min. vor Abfahrt anmelden

	Montag-Freitag		Sa
Verkehrsbeschränkung und Anmerkungen		2	
Bubach	8:03	13:55	9:10
Waltenhof	8:04	13:56	9:11
Wiefelsdorf	8:07	13:59	9:14
Naabeck, Spielberg	8:09	14:01	9:16
Gögglbach, Bushäusl	8:11	14:03	9:18
Gögglbach, Kirche	8:11	14:03	9:18
Naabsiegenhofen	A	A	9:20
Hartenricht	8:15	14:07	9:23
Neukirchen	8:18	14:10	9:25
Krumbach	8:20	14:12	9:27
Krumlengenfeld	A	A	9:28
Grain	A	A	9:30
Grain, Abzw.	A	A	9:30
Haselbach, Dirmeier	8:22	14:14	9:31
Haselbach, Schleicherstr.	8:23	14:15	9:32
Haselbach, Ortsmitte	8:24	14:16	9:33
Irlbach	A	A	9:36
Thanheim, Feuerwehr	A	A	9:39
Seulohe	A	A	9:41
Ensdorf, Rathaus	A	A	9:44
Ensdorf, Friedhof	A	A	9:45
Seulohe	A	A	9:47
Langenwies	A	A	9:49
Thanheim, Feuerwehr	A	A	9:51
Ruiding	A	A	9:53
Dauching	8:30	14:22	9:55
Au	8:31	14:23	9:56
Frauenlohe, Abzw.	8:32	14:24	9:57
Breitenbrunn	8:34	14:26	9:58
Pittersberg, WS Bosle	8:35	14:27	10:00
Pittersberg, Mitte	8:36	14:28	10:01
Arling/Abzw.	8:39	14:31	10:04
Niederarling, Abzw.	8:42	14:34	10:05
Kreith, Abzw.	8:42	14:34	10:05
Egidiberg, Abzw.	A	A	10:07
Kreith	8:45	14:37	10:09
Richt, Ortsmitte	8:48	14:40	10:11
Richt, Siedlung	8:49	14:41	10:13
Grünwald	8:50	14:42	10:14
Krondorf, Elektro Radlinger	8:52	14:44	10:16
Naabuferstraße	8:53	14:45	10:18
Bahnhof/ZOB	8:55	14:47	10:19

2 = an schulfreien Tagen
A = Anrufhlst., beim Fahrer melden o. 45 Min. vor Abfahrt anmelden

An gesetzlichen Feiertagen kein Verkehr. Fallen der 24.12. und der 31.12. auf Werktage, Verkehr wie Samstag.

Omnibusunternehmen Franz Wittl // Klosterbreite 1 // 93188 Pielenhofen // Telefon: 09409 85080

Montag - Freitag							
VERKEHRSHINWEIS	nA			nvS	s	s	nA
Pielenhofen West	–	–	–	–	–	–	15.55
Freiung	–	–	–	–	–	–	15.57
Hochdorf	06.50	–	–	–	–	–	⌇
Wischenhofen	06.52	–	–	–	–	–	⌇
Neuhof bei Wischenhofen	06.54	–	–	–	–	–	⌇
Duggendorf	07.03	–	–	–	12.33	–	16.01
Duggendorf	⌇	07.19	10.27	12.27	⌇	13.30	⌇
Heitzenhofen West	07.05	07.21	10.29	12.29	12.35	13.32	16.03
Heitzenhofen Ost	⌇	07.23	⌇	⌇	⌇	⌇	16.05
Weichseldorf	07.07	07.26	10.32	12.32	12.37	13.35	16.08
Gessendorf	07.08	07.28	10.34	12.34	12.38	13.37	16.10
Kallmünz Alte Dinauer Straße	07.11	⌇	⌇	⌇	12.40	⌇	⌇
Kallmünz Friedhofplatz	⌇	07.30	10.35	12.35	⌇	13.38	16.12
Kallmünz Schule	⌇	07.33	–	–	⌇	–	⌇
Fischbach	⌇	–	–	–	⌇	–	16.15
Abzw. Schirndorf	⌇	–	–	–	⌇	–	16.16
Abzw. Greinhof	⌇	–	–	–	⌇	–	16.17
Traidendorf	07.14	–	–	–	12.42	–	⌇
Rohrbach	07.18	–	–	–	12.45	–	⌇
Abzw. Loisnitz	07.24	–	–	–	12.48	–	⌇
Eich	07.25	–	–	–	12.49	–	⌇
See	07.27	–	–	–	12.51	–	⌇
Mossendorf	07.29	–	–	–	12.53	–	⌇
Burglengenfeld Am Kreuzberg	⌇	–	–	–	⌇	–	16.18
Burglengenfeld Abzw. Krankenhaus	⌇	–	–	–	⌇	–	16.19
Burglengenfeld Realschule	⌇	–	–	–	⌇	–	16.21
Burglengenfeld Rathaus	07.35	–	–	–	12.56	–	⌇
Burglengenfeld TV-Turnh.	07.36	–	–	–	12.57	–	16.23
Burglengenfeld Sparkasse	07.37	–	–	–	12.58	–	16.24
Burglengenfeld El. Koller	07.40	–	–	–	12.59	–	16.26
Burglengenf. Gymnasium	07.41	–	–	–	13.00	–	16.28

nA = fährt nicht im Monat August
nvS = an Schultagen; nicht am letzten Schultag vor den Sommerferien
s = nur an Schultagen

110 RVV BURGLENGENFELD – HOCHDORF 110 RVV

Omnibusunternehmen Franz Wittl // Klosterbreite 1 // 93188 Pielenhofen // Telefon: 09409 85080

Montag - Freitag						
VERKEHRSHINWEIS	nA		vF2	s	vB*	nA
Burglengenf. Gymnasium	07.41	–	–	–	13.10	16.30
Burglengenfeld Am Hirtberg	07.43	–	–	–	13.10	16.30
Burglengenfeld El. Koller	07.44	–	–	–	13.11	16.31
Burglengenfeld TV-Turnh.	07.47	–	–	–	13.16	16.33
Burglengenfeld Realschule	⌇	–	–	–	⌇	⌇
Burglengenfeld Abzw. Krankenhaus	07.50	–	–	–	⌇	⌇
Burglengenfeld Am Kreuzberg	07.51	–	–	–	⌇	⌇
Burglengenfeld Rathaus	⌇	–	–	–	13.17	16.34
Mossendorf	⌇	–	–	–	13.22	16.37
See	⌇	–	–	–	13.24	16.39
Eich	⌇	–	–	–	13.26	16.41
Abzw. Loisnitz	⌇	–	–	–	13.27	16.42
Rohrbach	⌇	–	–	–	13.31	16.45
Traidendorf	⌇	–	–	–	13.37	16.48
Abzw. Greinhof	07.53	–	–	–	⌇	⌇
Abzw. Schirndorf	07.55	–	–	–	⌇	⌇
Fischbach	07.56	–	–	–	⌇	⌇
Kallmünz Schule	⌇	#10.15	12.15	13.15	⌇	⌇
Kallmünz Friedhofplatz	07.58	10.17	12.17	13.17	⌇	⌇
Kallmünz Alte Dinauer Straße	⌇	⌇	⌇	⌇	13.39	16.50
Gessendorf	08.01	10.19	12.19	13.19	13.41	16.52
Weichseldorf	08.03	10.21	12.21	13.21	13.43	16.53
Heitzenhofen Ost	08.06	10.24	12.24	13.24	⌇	⌇
Heitzenhofen West	08.07	10.25	12.25	13.25	13.45	16.55
Duggendorf	08.09	10.27	12.27	13.27	13.47	16.57
Neuhof bei Wischenhofen	⌇	–	–	–	–	17.03
Wischenhofen	⌇	–	–	–	–	17.05
Hochdorf	⌇	–	–	–	–	17.07
Freiung	08.13	–	–	–	–	–
Pielenhofen West	08.16	–	–	–	–	–

nA = fährt nicht im Monat August
vB = nur an Schultagen; nur an Schultagen; am letzten Schultag vor den Weihnachts-, Oster- und Pfingstferien sowie am ersten Schultag nach den Sommerferien um 1:40 Std., am letzten Schultag vor den Sommerferien um 2:55 Std. früher

vF2 = an Schultagen; am letzten Schultag vor den Sommerferien um 2 Std. früher
s = nur an Schultagen
* = am letzten Schultag vor den Weihnachts-, Oster- und Pfingstferien sowie am ersten Schultag nach den Sommerferien über Neuhof und Wischenhofen bis Hochdorf
# = Haltestelle wird nur am letzten Schultag vor den Sommerferien bedient

WENZENBACH – NITTENAU

Ges. zur Förderung des ÖPNV im Lkr. Regensburg mbH // Donaustaufer Str. 115 // 93059 Regensburg // Telefon: 09 41 46 31 90

VERKEHRSHINWEIS	s	s	s
Wenzenbach Unterlindhof	07.02	–	–
Wenzenbach Regensburger Str.	07.03	–	–
Wenzenbach Gemeindezentrum	07.04	–	–
Wenzenbach Kirche	07.05	–	–
Wenzenbach Weiße Marter	07.07	–	–
Wenzenbach Hopfengarten	07.09	–	–
Bernhardswald Siedlung	07.12	06.58	–
Bernhardswald Gasthof Lingauer	⌇	07.02	–
Bernhardswald Gemeindezentrum	⌇	07.03	–
Adlmannstein	⌇	07.05	–
Bernhardsw. Finsinger Str.	⌇	07.08	–
Abzw. Dingstetten	⌇	07.08	–
Stockhof (3)	⌇	07.09	–
Erlbach	⌇	07.11	–
Hauzendorf ehem. Bahnhof	⌇	07.12	–
Hauzendorf Am Mühlberg	⌇	07.14	–
Stadlhof	⌇	07.15	–
Lohhof bei Bernhardswald	⌇	07.16	–
Wolferszwing	⌇	07.17	–
Grubberg, Abzw. Göppenbach	⌇	07.19	–
Hubertushöhe bei Bernhardsw.	⌇	07.20	–
Lehenfelden Am Lehenholz	⌇	07.22	–
Fußenberg Kürner Straße	⌇	⌇	06.44
Sandhof bei Wenzenbach	⌇	⌇	06.45
Thanhausen Gasthaus	⌇	⌇	06.47
Hauzenstein	⌇	⌇	06.51
Kürn Straßenkreuzung	⌇	⌇	06.56
Kürn Gasthaus	⌇	⌇	06.57
Seibersdorf	⌇	⌇	06.59

115 RVV WENZENBACH – NITTENAU 115 RVV

Ges. zur Förderung des ÖPNV im Lkr. Regensburg mbH // Donaustaufer Str. 115 // 93059 Regensburg // Telefon: 09 41 46 31 90

Eberhof	⌇	⌇	07.00
Abzw. Vorderappendorf	⌇	⌇	07.01
Plitting	⌇	⌇	07.06
Mauth	⌇	⌇	07.08
Wolfersdorf	⌇	⌇	07.09
Abzw. Lamlhof	⌇	⌇	07.11
Pettenreuth Ost	⌇	⌇	07.12
Pettenreuth West	⌇	⌇	07.13
Hauzendorf Brücke	⌇	⌇	07.14
Hauzendorf Am Kellerberg	⌇	⌇	07.15
Samberg	⌇	⌇	07.17
Lehenfelden Am Birkenhain	⌇	⌇	07.21
Lehen Abzw. Ziegelstadel	⌇	⌇	07.22
Lehen Fichtenweg	⌇	⌇	07.23
Kohlstetten	⌇	⌇	07.24
Hackenberg Feuerwehrhaus	⌇	⌇	07.25
Hackenberg Talstraße	⌇	⌇	07.26
Lambertsneukirchen	⌇	⌇	07.28
Abzw. Stanglhof	⌇	⌇	07.29
Wulkersdorf	⌇	⌇	07.30
Goppeltshof	⌇	⌇	07.32
Abzw. Berglarn	⌇	⌇	07.34
Nittenau Bodensteiner Str./Gym	07.35	07.35	07.43

s = nur an Schultagen

NITTENAU – WENZENBACH

Ges. zur Förderung des ÖPNV im Lkr. Regensburg mbH // Donaustaufer Str. 115 // 93059 Regensburg // Telefon: 09 41 46 31 90

VERKEHRSHINWEIS	vF	vF	vF	sDM	sDM	sMD	nMF
Nittenau Bodensteiner Str./Gym	12.55	12.55	12.55	15.20	15.20	15.20	17.05
Abzw. Berglarn	⌇	⌇	13.01	⌇	15.25	15.25	17.10
Goppeltshof	⌇	⌇	13.02	⌇	15.26	15.26	17.11
Wulkersdorf	⌇	⌇	13.03	⌇	15.28	15.28	17.13
Abzw. Stanglhof	⌇	⌇	13.05	⌇	15.30	15.30	17.15
Lambertsneukirchen	⌇	⌇	13.06	⌇	15.31	15.31	17.16
Hackenberg Talstraße	⌇	⌇	13.08	⌇	15.32	15.32	17.17
Hackenberg Feuerwehrhaus	⌇	⌇	13.09	⌇	15.33	15.33	17.18
Kohlstetten	⌇	⌇	13.10	⌇	15.34	15.34	17.19
Lehen	⌇	⌇	13.11	⌇	15.35	15.35	17.20
Lehenfelden Am Birkenhain	⌇	⌇	13.12	⌇	A15.36	A15.36	A17.21
Lehen Abzw. Ziegelstadel	⌇	⌇	13.13	⌇	A15.37	A15.37	A17.22
Lehen Fichtenweg	⌇	⌇	13.14	⌇	A15.38	A15.38	A17.23
Lehenfelden Am Lehenholz	⌇	13.08	⌇	⌇	⌇	⌇	⌇
Hubertushöhe bei Bernhardsw.	⌇	13.10	⌇	⌇	15.39	15.39	17.24
Grubberg, Abzw. Göppenbach	⌇	13.11	⌇	⌇	15.42	15.42	17.27
Wolferszwing	⌇	13.13	⌇	⌇	15.44	15.44	17.29
Lohhof bei Bernhardswald	⌇	13.14	⌇	⌇	15.45	15.45	17.30
Stadlhof	⌇	13.15	⌇	⌇	15.46	15.46	17.31
Hauzendorf Am Mühlberg	⌇	13.16	⌇	⌇	15.47	15.47	17.32
Samberg	⌇	⌇	13.16	⌇	⌇	⌇	⌇
Hauzendorf Am Kellerberg	⌇	⌇	13.19	⌇	⌇	⌇	⌇
Hauzendorf Brücke	⌇	⌇	13.20	⌇	⌇	⌇	⌇
Hauzendorf ehem. Bahnhof	⌇	13.18	⌇	⌇	15.49	15.49	17.34
Pettenreuth West	⌇	⌇	13.21	⌇	⌇	⌇	⌇
Pettenreuth Ost	⌇	⌇	13.22	⌇	⌇	⌇	⌇
Abzw. Lamlhof	⌇	⌇	13.23	⌇	⌇	⌇	⌇
Wolfersdorf	⌇	⌇	13.25	⌇	⌇	⌇	⌇
Mauth	⌇	⌇	13.26	⌇	⌇	⌇	⌇

115 RVV NITTENAU – WENZENBACH ◄ 115 RVV

Ges. zur Förderung des ÖPNV im Lkr. Regensburg mbH // Donaustaufer Str. 115 // 93059 Regensburg // Telefon: 0941 463190

Plitting	⦚	⦚	13.28	⦚	⦚	⦚	⦚
Abzw. Vorderappendorf	⦚	⦚	13.33	⦚	⦚	⦚	⦚
Eberhof	⦚	⦚	13.34	⦚	⦚	⦚	⦚
Seibersdorf	⦚	⦚	13.35	⦚	⦚	⦚	⦚
Kürn Gasthaus	⦚	⦚	13.38	⦚	⦚	⦚	⦚
Kürn Straßenkreuzung	⦚	⦚	13.39	⦚	⦚	⦚	⦚
Hauzenstein	⦚	⦚	13.46	⦚	⦚	⦚	⦚
Thanhausen Gasthaus	⦚	⦚	13.50	⦚	⦚	⦚	⦚
Sandhof bei Wenzenbach	⦚	⦚	13.52	⦚	⦚	⦚	⦚
Fußenberg Kürner Straße	⦚	⦚	13.53	⦚	⦚	⦚	⦚
Erlbach	⦚	13.19	–	⦚	15.50	15.50	17.35
Stockhof (2)	⦚	13.21	–	⦚	15.52	15.52	17.37
Abzw. Dingstetten	⦚	13.21	–	⦚	15.52	15.52	17.37
Bernhardsw. Finsinger Str.	⦚	13.22	–	⦚	15.53	15.53	17.38
Adlmannstein	⦚	13.25	–	⦚	–	⦚	⦚
Bernhardswald Gasthof Lingauer	⦚	⦚	–	15.38	–	⦚	⦚
Bernhardswald Gemeindezentrum	⦚	13.27	–	15.40	–	15.54	17.39
Bernhardswald Gasthof Lingauer	⦚	13.28	–	15.41	–	15.55	17.40
Bernhardswald Siedlung	13.13	–	–	15.42	–	15.57	17.42
Wenzenbach Hopfengarten	13.14	–	–	15.44	–	16.00	17.45
Wenzenbach Weiße Marter	13.17	–	–	15.46	–	16.02	17.47
Wenzenbach Kirche	13.18	–	–	15.47	–	16.04	17.49
Wenzenbach Gemeindezentrum	13.19	–	–	15.48	–	16.05	17.50
Wenzenbach Regensburger Str.	13.20	–	–	15.49	–	16.07	17.51
Wenzenbach Unterlindhof	13.21	–	–	⦚	–	⦚	⦚
Wenzenbach Roither Weg	–	–	–	A15.50	–	A16.08	A17.52
Roith bei Wenzenbach	–	–	–	A15.51	–	A16.09	A17.53
Fußenberg Sandhofstraße	–	–	–	A15.52	–	A16.10	A17.54
Fußenberg Kürner Straße	–	–	–	A15.53	–	A16.11	A17.55

vF = an Schultagen; am letzten Schultag vor den Weihnachts-, Oster-, Pfingst- und Sommerferien sowie am ersten Schultag nach den Sommerferien um 45 Min. früher
sDM = nur dienstags und mittwochs an Schultagen; nicht am letzten Schultag vor und am ersten Schultag nach den Sommerferien
nMF = nur montags und donnerstags, an Schultagen; nicht am letzten Schultag vor und am ersten Schultag nach den Sommerferien
sMD = nur montags und donnerstags an Schultagen
A = hält nur zum Aussteigen

Omnibusbetrieb Johann Wild // Eckendorf 4 // 92507 Nabburg // Telefon: 09433 2419-0

Verkehrsbeschränkung und Anmerkungen	Montag-Freitag 1	Montag-Freitag 28	Montag-Freitag 29	Sa
Eckendorf	7:00	8:33	13:33	16:30
Höflarn b. Nabburg	7:02	8:35	13:35	16:32
Diendorf, Abzw. Wiesenweg	7:03	8:38	13:38	16:35
Diendorf, Schwarzes Marterl	7:06	8:39	13:39	16:36
Am Anger/REWE	|	8:40	13:40	16:37
Neusath	7:10	8:43	13:43	16:40
Perschen, Am Bad	7:12	8:45	13:45	16:42
Perschen, Neusather Str.	7:13	8:46	13:46	16:43
Äußere Venedig	7:15	8:48	13:48	16:45
Naabsteg	7:16	8:49	13:49	16:46
Nikolauskirche	|	8:50	13:50	16:47
Raiffeisenbank	|	8:51	13:51	16:48
Sparkasse	|	8:52	13:52	16:49
Unterer Markt	|	8:53	13:53	16:50
Kirche	|	8:55	13:54	16:51
Mittelschule/Altenheim	7:28	8:55	13:55	16:52
Kemnather Str./Talweg	|	8:56	13:56	16:53
Am Pfeifferweiher	|	8:57	13:57	16:54
Feuerwehrhaus	|	8:58	13:58	16:55
Pension Ruhland	7:25	9:00	14:00	16:57
Krankenhaus	7:20	9:01	14:01	16:58
Regensburger Str./Diska		9:02	14:02	16:59
Commerzbank		9:04	14:04	17:01
Bahnhof		9:05	14:05	17:02
Austraße/Netto		9:06	14:06	|
Regensburger Str./Jägerring		9:10	14:10	17:04
Waldfriedhof		9:11	14:11	17:05

Verkehrsbeschränkung und Anmerkungen	Montag-Freitag 1	Montag-Freitag 28	Montag-Freitag 29	Sa
Waldfriedhof		9:36	14:36	17:25
Regensburger Str./Jägerring		9:37	14:37	17:26
Austraße/Netto		9:41	14:41	|
Bahnhof		9:42	14:42	17:28
Commerzbank		9:43	14:43	17:29
Regensburger Str./Diska		9:45	14:45	17:31
Krankenhaus		9:46	14:46	17:32
Pension Ruhland		9:47	14:47	17:33
Feuerwehrhaus		9:48	14:49	17:34
Am Pfeifferweiher		9:49	14:50	17:35
Kemnather Str./Talweg		9:50	14:51	17:36
Mittelschule/Altenheim		9:51	14:52	17:37
Kirche		9:52	14:53	17:38
Unterer Markt		9:54	14:54	17:39
Sparkasse		9:55	14:55	17:40
Raiffeisenbank	7:33	9:56	14:56	17:41
Nikolauskirche	|	9:57	14:57	17:42
Naabsteg	|	9:58	14:58	17:43
Äußere Venedig	|	9:59	14:59	17:44
Perschen, Neusather Str.	|	10:01	15:01	17:46
Perschen, Am Bad	|	10:02	15:02	17:47
Neusath	|	10:04	15:04	17:49
Am Anger/REWE	7:34	10:07	15:07	17:52
Diendorf, Schwarzes Marterl	7:35	10:08	15:08	17:53
Diendorf, Abzw. Wiesenweg	|	10:09	15:09	17:54
Höflarn b. Nabburg	7:38	10:12	15:12	17:57
Eckendorf	7:40	10:14	15:14	17:59

1 = nur an Schultagen 28 = nur Montag, Mittwoch und Freitag 29 = nur Montag und Dienstag

122 ECKENDORF – NABBURG ➤ 122

Omnibusbetrieb Johann Wild // Eckendorf 4 // 92507 Nabburg // Telefon: 09433 2419-0

	Montag-Freitag				Sa
Verkehrsbeschränkung und Anmerkungen	1	1	2 32	1	1
Girnitz b. Nabburg				7:00	
Eckendorf	6:20	6:45	7:00	7:05	8:50
Unteraich	6:23	7:18	7:04	|	8:52
Mitteraich	6:25	7:15	7:08	|	8:53
Trichenricht	|	7:05	7:16	|	8:58
Trefnitz	|	7:09	7:13	|	8:56
Weidenthal	6:28	7:25	7:21	|	9:02
Oberaich, Abzw.	|	7:12	7:10	|	8:54
Pischdorf	6:31	7:03	7:19	|	9:00
Dürnersdorf	6:36	|	7:26	|	9:05
Oberkatzbach	6:40	7:00	7:29	|	9:06
Guteneck	6:45	6:53	7:31	|	9:08
Unterkatzbach	6:47	6:50	7:35	|	9:10
Luigendorf b. Guteneck *)	6:49	6:48	7:39	|	9:12
Kumpfmühle b. Eckendorf	6:53	|	7:43	|	9:14
Höflarn b. Nabburg	6:55	|	7:45	|	9:15
Diendorf, Schwarzes Marterl	6:58	|	7:48	7:10	|
Nabburg, Bahnhof	7:00	|	7:51	7:12	|
Nabburg, Busbahnhof	7:02	7:42		7:14	9:18
Nabburg, Mittelschule/Altenheim	7:05	7:40		7:18	
Bergelshof	7:10			|	
Brudersdorf	7:16			|	
Etzlhof	7:20			|	
Lissenthan, Mitte	7:20			|	
Lissenthan, Siedlung	7:21			|	
Diepoltshof	7:23			|	
Passelsdorf	7:24			|	
Windpaißing **)	7:28			|	
Obersteinbach **)	|			7:20	
Fraunberg	|			7:25	
Nabburg, Busbahnhof	7:36			|	
Nabburg, Mittelschule/Altenheim	7:42			7:28	

1 = nur an Schultagen/Schulzeit
2 = an schulfreien Tagen
32 = nur Dienstag und Freitag

*) nur Ausstieg
**) es dürfen keine Schüler der weiterführenden Schulen ein- bzw aussteigen
Kein Verkehr an Feiertagen, im August, vom 24.12. bis 07.01. sowie am Faschingsdienstag

Omnibusbetrieb Johann Wild // Eckendorf 4 // 92507 Nabburg // Telefon: 09433 2419-0

	Montag-Freitag								Sa
Verkehrsbeschränkung	1	1	1	1	1	1	2	1	1
und Anmerkungen	31					25	32	25	
Girnitz b. Nabburg				13:10					
Nabburg, Mittelschule/Altenheim	11:20		12:55	13:05		16:10	16:15	16:20	
Nabburg, Busbahnhof	|		13:05	|		16:22	16:20	16:25	
Nabburg, Bahnhof	|		13:07	|		16:25	16:25	|	10:57
Diendorf, Schwarzes Marterl	|		13:13	|		16:27	16:30	|	|
Höflarn b. Nabburg	|		13:15	|		16:29	16:32	|	11:03
Kumpfmühle b. Eckendorf	|		13:17	|		16:31	16:34	|	11:05
Luigendorf b. Guteneck	|	12:36	13:48	|	13:21	16:33	16:36	|	11:07
Unterkatzbach	|	12:34	13:45	|	13:19	16:36	16:39	|	11:10
Guteneck	|	12:32	13:44	|	13:17	16:38	16:44	|	11:12
Oberkatzbach	|	12:29	13:35	|	13:14	16:40	16:49	|	11:17
Dürnersdorf *)	|	|	13:40	|	|	16:43	16:54	|	11:22
Pischdorf	|	12:26	13:33	|	13:11	16:48	16:59	|	11:27
Oberaich, Abzw.	|	12:08	13:24	|	12:53	16:51	17:09	|	11:37
Weidenthal	|	12:05	13:25	|	12:50	16:47	17:05	|	11:33
Trefnitz *)	|	12:19	13:28	|	13:04	16:51	17:03	|	11:31
Trichenricht *)	|	12:23	13:30	|	13:08	16:49	17:01	|	11:29
Mitteraich	|	12:11	13:22	|	12:56	16:54	17:11	|	11:39
Unteraich	|	12:14	13:20	|	12:59	16:56	17:13	|	11:41
Eckendorf	|		13:18	|	13:25	16:58	17:18	|	11:46
Nabburg, Busbahnhof	11:23			13:07				16:25	
Bergelshof	11:25			13:10				16:30	
Lissenthan, Siedlung	11:28			13:12				16:32	
Lissenthan, Mitte	11:30			13:14				16:34	
Brudersdorf	11:34			13:18				16:40	
Etzlhof	11:38			13:22				16:45	
Diepoltshof	11:40			13:24				16:48	
Passelsdorf	11:42			13:26				16:50	
Obersteinbach	11:44			13:28				16:52	
Windpaißing	11:45			13:30				16:55	
Fraunberg				13:35				17:00	
Nabburg, Bahnhof									

1 = nur an Schultagen/Schulzeit

2 = an schulfreien Tagen

25 = nicht am Freitag

31 = nur Donnerstag und Freitag

32 = nur Dienstag und Freitag

*) nur Ausstieg

Kein Verkehr an Feiertagen, im August, vom 24.12. bis 07.01. sowie am Faschingsdienstag

123 KÖTSCHDORF/FEISTELBERG – WERNBERG – NABBURG ➤ 123 ◄

Kraus-Linie GmbH // Nürnberger Str. 119 // 92533 Wernberg-Köblitz

	an Schultagen von Montag bis Freitag									an Schultagen Montag bis Donnerstag		an schulfreien Werktagen Montag-Freitag		Samstag	
Kötschdorf	6:40		7:24		12:34				13:24	16:01	16:54	7:26	12:29	8:23	12:32
Alletshof	6:41		7:22		12:35				13:25	16:02	16:55	7:25	12:30	8:24	12:33
Rattenberg			7:18		12:39				13:29	16:06	16:59	7:23	12:32	8:26	12:35
Glaubendorf	6:43		7:20		12:37				13:27	16:04	16:57	7:22	12:33	8:27	12:36
Schwarzberg			7:15		12:42				13:32	16:08	17:03	7:20	12:35	8:28	12:38
Deindorf	6:47		7:11		12:46				13:36	16:11	17:07	7:16	12:38	8:31	12:41
Woppenhof	6:49		7:10		12:47				13:37	16:12	17:08	7:15	12:39	8:32	12:42
> Losau, Kapelle			7:06		12:50				13:40	16:15	17:11	7:11	12:42	8:34	12:45
Schiltern	6:55		7:04		12:52				13:42	16:18	17:13	7:09	12:45	8:36	12:48
§ Wernberg, Weidener Str.										15:58	16:51	7:28	12:26	8:39	12:29
Wernberg, Parkplatz Regensburger Str.				7:38		12:27		13:16	13:17						
Wernberg, Jugendheim	7:00	6:44		7:41		12:25		13:14	13:15						
Wernberg, Kindergarten			7:30		12:30			13:18				7:30	12:25		
Feistelberg		6:37	7:37		12:25		13:23			15:56	16:49	7:35	12:22	8:42	12:27
Oberköblitz, Feistelberger Str.		6:39	7:39		12:23		13:21			15:55	16:48	7:37	12:20	8:44	12:26
§ Diebrunn, Bushaltestelle		6:42	7:41			12:31	13:19			15:54	16:47	7:39	12:18	8:46	12:24
§ Oberköblitz, Hauptstraße		6:43										7:32	12:24	8:40	12:28
§ Oberköblitz, Brückenstraße			7:42		12:22		13:17			15:52	16:45				
Unterköblitz, Sportplatz							13:16			15:51	16:44				
Unterköblitz, Schule			7:45	7:45	12:20	12:20	13:15	13:10		15:50		7:43	12:15		
Wernberg, Bahnhof			7:47		12:15		13:12	13:12		15:49	16:42				
Nabburg, Schulzentrum	7:15	7:10					13:00		13:00		16:30	8:10	11:30	9:05	11:57
Nabburg, Mittelschule	7:20	7:20							12:50						

§ = Zustieg Richtung Nabburg nur Schüler > = Beförderung nicht nach/ab Nabburg

Einschränkungen: Verkehr nur an Werktagen von Montag bis Samstag außer Monat August, kein Verkehr am 24.12. und am 31.12.

Omnibus Vogl GmbH // Wernberger Str. 46 // 92536 Pfreimd // Telefon: 09606 607

	Montag-Freitag					Sa
Verkehrsbeschränkung und Anmerkungen		1	1	1 33	1 34	
Pfreimd, Mittelschule				14:45	15:25	
Pfreimd, Galli		6:45		|	|	
Pfreimd, Wernb. Str./Tännesb. Str.		7:05		|	|	
Untersteinbach, Kriegerdenkmal		7:08		|	|	
Pfreimd, Volksfestplatz		7:09		|	|	
Pfreimd, Iffelsdorf		7:11		|	|	
Pfreimd, Sudetenstr.		7:12		|	|	
Pfreimd, Kriegerdenkmal	6:18	|	12:35	|	|	8:26
Kaltenthal	6:28	|	|	|	|	8:36
Trausnitz, FF-Haus	6:30	|	|	|	|	8:37
Trausnitz, Schule	6:31	|	|	|	|	8:38
Köttlitz	6:34	|	|	|	|	8:40
Söllitz	6:37	|	|	|	|	8:42
Losau	6:39	|	|	|	|	8:43
Weihern	6:42	|	|	|	|	8:45
Oberweihern	6:43	|	|	|	|	8:46
Stein	6:46	|	|	|	|	8:48
Oberpfreimd	6:49	|	|	|	|	8:51
Pfreimd, Kriegerdenkmal	6:51	|	|	|	|	8:53
Perschen	6:55	7:15	|	14:49	15:29	8:57
Nabburg, Gasthaus Krone	|	|	|	14:51	15:31	|
Nabburg, Bahnhof	7:00	7:20	|	14:53	15:33	9:00
Nabburg, Schulzentrum	7:02	7:25	|	14:55	15:35	
Nabburg, Mittelschule/Altenheim		7:35	12:45			
Nabburg, Realschule			12:55			

1 = nur an Schultagen
33 = nur Dienstag
34 = nur Montag, Mittwoch und Donnerstag
Von Pfreimd nach Nabburg werden nur Schüler befördert.
An gesetzlichen Feiertagen, 24. und 31.12., Rosenmontag, Faschingsdienstag sowie im August kein Verkehr.

	Montag-Freitag							Sa
Verkehrsbeschränkung und Anmerkungen	1	1	1	1 33	1 34	1	2	
Nabburg, Schulzentrum	7:30			15:00	15:40	16:35		
Nabburg, Mittelschule/Altenheim	7:40	12:50		|	|	16:30		
Nabburg, Realschule	|	13:00		|	|	|		
Nabburg, Bahnhof	|	|	13:26	15:05	15:45	16:40	16:40	12:26
Nabburg, Gasthaus Krone	7:43	|	|	|	|	|	|	|
Perschen	7:45	13:05	13:30	15:08	15:48	16:43	16:43	12:35
Pfreimd, Kriegerdenkmal	|	|	13:34	|	|	16:48	16:48	12:38
Oberpfreimd	|	|	13:36	|	|	16:55	16:55	12:40
Stein	|	|	13:39	|	|	16:57	16:57	12:43
Oberweihern	|	|	13:41	|	|	16:58	16:58	12:44
Weihern	|	|	13:42	|	|	16:59	16:59	12:45
Losau	|	|	13:44	|	|	17:01	17:01	12:47
Söllitz	|	|	13:45	|	|	17:03	17:03	12:49
Köttlitz	|	|	13:47	|	|	17:05	17:05	12:51
Trausnitz, Schule	|	|	13:49	|	|	17:06	17:06	12:53
Trausnitz, FF-Haus	|	|	13:50	|	|	17:07	17:07	12:54
Kaltenthal	|	|	13:51	|	|	17:08	17:08	12:55
Pfreimd, Kriegerdenkmal	|	|	14:00	|	|	17:17	17:17	13:25
Pfreimd, Galli	|	13:13		15:10	15:50	16:45		
Pfreimd, Sudetenstr.	|	13:10		15:11	15:51	16:46		
Untersteinbach, Kriegerdenkmal	|	13:08		15:12	15:52	16:47		
Pfreimd, Iffelsdorf	|	13:11		15:14	15:54	16:49		
Pfreimd, Volksfestplatz	|	13:13		15:16	15:56	16:51		
Pfreimd, Wernb. Str./Tännesb. Str.	|	13:16		15:18	15:58	16:53		
Pfreimd, Mittelschule	7:50							

1 = nur an Schultagen
2 = an schulfreien Tagen
33 = nur Dienstag
34 = nur Montag, Mittwoch und Donnerstag
Von Nabburg nach Pfreimd werden nur Schüler befördert.
An gesetzlichen Feiertagen, 24. und 31.12., Rosenmontag, Faschingsdienstag sowie im August kein Verkehr.

125 PFREIMD – ATZENHOF – NABBURG – PFREIMD 125

Omnibus Vogl GmbH // Wernberger Str. 46 // 92536 Pfreimd // Telefon: 09606 607

Verkehrsbeschränkung und Anmerkungen	Montag-Freitag 1	Montag-Freitag 2	Sa
Pfreimd, Kriegerdenkmal	6:07	8:20	7:30
Atzenhof	6:20	8:28	7:38
Lampenricht	6:26	8:31	7:42
Gleiritsch	6:30	8:34	7:45
Bernhof	6:32	8:36	7:47
Fuchsendorf	6:36	8:39	7:50
Pamsendorf	6:38	8:41	7:52
Hohentreswitz	6:39	8:43	7:53
Rappenberg	6:41	8:44	7:55
Tauchersdorf	6:44	8:47	7:58
Wiesensüß	6:45	8:48	7:59
Haselhof b. Perschen	6:46	8:49	8:00
Neusath	6:49	8:52	8:03
Namsenbach	6:52	8:55	8:06
Nabburg, Bahnhof	6:58	9:00	8:11
Nabburg, Schulzentrum	7:01		|
Perschen	7:06		8:16
Pfreimd, Kriegerdenkmal	7:10		8:20

1 = nur an Schultagen
2 = an schulfreien Tagen

Verkehrsbeschränkung und Anmerkungen	Montag-Freitag 1	Montag-Freitag	Sa
Pfreimd, Mittelschule	13:10		
Pfreimd, Kriegerdenkmal	13:12	16:31	12:18
Perschen	13:19	16:35	12:22
Nabburg, Gasthaus Krone	13:21	|	|
Nabburg, Bahnhof	13:26	16:40	12:26
Namsenbach	13:31	16:45	12:30
Neusath	13:34	16:48	12:33
Haselhof b. Perschen	13:37	16:51	13:18
Wiesensüß	13:38	16:52	13:17
Tauchersdorf	13:39	16:53	13:16
Rappenberg	13:42	16:56	13:14
Hohentreswitz	13:44	16:58	13:12
Pamsendorf	13:45	16:59	13:11
Fuchsendorf	13:47	17:01	13:08
Bernhof	13:51	17:05	13:00
Gleiritsch	13:53	17:07	13:02
Lampenricht	13:56	17:10	13:04
Atzenhof	14:01	17:15	|
Pfreimd, Kriegerdenkmal	14:13	17:27	13:25

1 = nur an Schultagen

Von Pfreimd nach Nabburg und von Nabburg nach Pfreimd werden nur Schüler befördert.
An gesetzlichen Feiertagen, 24. und 31.12., Rosenmontag, Faschingsdienstag sowie im August kein Verkehr.

Kraus-Linie GmbH // Nürnberger Str. 119 // 92533 Wernberg-Köblitz

	an Schultagen Montag bis Freitag				an Schultagen nur Dienstag	an Schultagen Montag bis Donnerstag	an schulfreien Werktagen Montag bis Freitag		Samstag	
Neuersdorf	6:33		13:37			17:10	8:21	12:16	7:42	11:34
Holzhammer	6:36		13:34			17:07	8:23	12:14	7:44	11:32
Seblasmühle	6:40		13:30			16:03	8:26	12:11	7:47	11:29
Schnaittenbach Am Festplatz	6:41						8:27		7:48	
Schnaittenbach Nettomarkt			13:29			17:02		12:10		11:28
Schnaittenbach Gh. Weidner	6:42		13:28			17:01	8:27	12:10	7:48	11:28
Schnaittenbach Brödlesfurth	6:44		13:27			16:59				
Schnaittenbach Neue Schule		6:43	13:25		15:20	16:57				
Schnaittenbach Rathaus		6:44		13:20	15:19	16:54				
Demenricht		6:48		13:17	15:15	16:50	8:30	12:07	7:51	11:25
Sitzambuch		6:50								
Sitzambuch , Abzweig von Kreisstr. AS 26				13:15	15:13	16:48	8:31	12:05	7:52	11:23
Kemnath a. Buchberg Hauptstr.		6:55		13:12	15:10	16:45	8:33	13:03	7:54	11:21
Kemnath a. Buchberg Piehler		6:56		13:11	15:09	16:44				
Döswitz Hauptstr.		6:57		13:10	15:08	16:43	8:35	12:01	7:56	11:20
Trichenricht Ort		6:59		13:09	15:06	16:41	8:37	12:00	7:57	11:19
Trichenricht Kreuzung AS 32		7:00		13:08	15:05	16:40	8:38	11:59	7:58	11:18
Nabburg, Schulzentrum	7:10	7:10	13:05	13:00	14:55	16:30	8:47	11:50	8:07	11:08

Anschlussverbindungen in Schnaittenbach :

6:43 Linie 55
7:10 Linie 63
15:20 Linie 74
16:52 Linie 63
8:30 Linie 55
8:33 Linie 63
12:09 Linie 63

Verkehr nur an Werktagen von Montag bis Samstag außer Monat August, kein Verkehr am 24.12. und 31.12.

127 UNTERKÖBLITZ – SALTENDORF – NEUNAIGEN – NABBURG ➤ 127 ◄

Kraus-Linie GmbH // Nürnberger Str. 119 // 92533 Wernberg-Köblitz

	an Schultagen Montag bis Freitag						an Schultagen nur Dienstag	an Schultagen Montag bis Donnerstag		an schulfreien Werktagen Montag bis Freitag			Samstag		
Wernberg, Kindergarten Marktzwerge			7:48	12:07						7:35		12:17			
Wernberg, Kindergarten St. Anna			7:45	12:10						7:37		12:20			
Unterköblitz, Schule			7:40	12:20	13:15		15:50 *		15:50						
Wernberg, Bahnhof			7:38	12:22	13:12		15:48		15:52						
Kettnitzmühle		6:45				13:35				7:52	11:57		8:20		12:22
Unterköblitz, Feistelholz		6:47				13:34				7:51	11:56		8:19		12:21
Unterköblitz, Gemeinde		6:50				13:33				7:50	11:55	12:15	8:18	10:45	12:20
Unterköblitz, Fischberg	6:45		7:36	12:24	13:27	13:31	15:45	16:50	15:54	7:32	11:53	12:24	8:16	10:47	12:19
Unterk.Abzw.Bgm.Unsicker Str.	6:46		7:34	12:25	13:28	13:30	15:43	16:48	15:55	7:31	11:52	12:25	8:15	10:48	12:18
Damelsdorf	6:47		7:32	12:26	13:29	13:29	15:41	16:47	15:56	7:30	11:51	12:26	8:14	10:49	12:17
Saltendorf	6:49		7:30	12:28	13:31	13:26	15:38	16:45	15:58	7:28	11:49	12:28	8:12	10:50	12:16
Schmalhof	6:53		7:20	12:31	13:34	13:24	15:33	16:43	16:00	7:20	11:46	12:31	8:10	10:52	12:14
Neunaigen, Bushaltestelle	6:54		7:22	12:33	13:36	13:23	15:31	16:42	16:01	7:21	11:45	12:33	8:09	10:53	12:13
Maierhof	6:56		7:24	12:36	13:39	13:21	15:28	16:41	16:02	7:23	11:44	12:36	8:08	10:54	12:12
Oberndorf	6:57		7:26	12:38	13:41	13:20	15:26	16:40	16:03	7:24	11:43	12:38	8:07	10:55	12:11
Döllnitz	7:00		7:16	12:41	13:44	13:17	15:23	16:39	16:05	7:16	11:41	12:41	8:05	10:57	12:09
Friedersdorf	7:02		7:15	12:43	13:46	13:15	15:20	16:38	16:06	7:15	11:40	12:43	8:04	10:58	12:08
Windpaissing	7:06					13:12	15:17	16:36		8:03	11:37		8:00		12:05
Obersteinbach	7:08					13:10	15:15	16:34		8:05	11:35		8:01		12:03
Nabburg, Schulzentrum	7:12	7:12				13:05	15:10	16:30		8:10	11:30		8:30		11:57
Nabburg, Mittelschule	7:20					12:50									

* um 15:50 Unterköblitz, Schule Anschluss an Linie 123 nach Feistelberg bis Schiltern
Verkehr nur an Werktagen von Montag bis Samstag außer Monat August, kein Verkehr am 24.12. und am 31.12.

Omnibus Vogl GmbH // Wernberger Str. 46 // 92536 Pfreimd // Telefon: 09606 607

	Montag - Freitag			Sa
Verkehrsbeschränkung und Anmerkung	1	2	1	
Pullenried	6:25	7:54		7:54
Wildeppenried	6:30	7:57		7:57
Wildstein	6:34	7:59		7:59
Kühried	6:37	8:02		8:02
Gutenfürst	6:41	8:04		8:04
Weiherhäusl	6:42	8:05		8:05
Ödmiesbach	6:44	8:06		8:06
Zeinried	6:47	8:08		8:08
Fuchsberg	6:52	8:12		8:12
Teunz	6:55 E	8:16 E		8:16 E
Teunz, Siedlung	6:56 E	8:17 E		8:17 E
Hof	6:58 E	8:18 E		8:18 E
Oberviechtach, Schulzentrum	7:03 E	8:21 E	12:20 E	8:21 E
Obermurach, Abzw.	7:07 E	8:24 E	|	8:24 E
Antelsdorf	7:08 E	8:25 E	|	8:25 E
Niedermurach	7:11 E	8:28 E	12:27 E	8:28 E
Nottersdorf	7:12 E	8:29 E	|	8:29 E
Höflarn b. Niedermurach	7:13 E	8:30 E	|	8:30 E
Pertolzhofen	7:15 E	8:32 E	12:31 E	8:32 E
Oberkonhof	7:17 E	8:34 E	|	8:34 E
Siegelsdorf	7:20 E	8:36 E	|	8:36 E
Fronhof	7:21 E	8:37 E	|	8:37 E
Altendorf, Sparkasse	7:25 E	8:38 E	|	8:38 E
Zangenstein	7:30 E	8:42 E	12:36 E	8:42 E
Schönau b. Schwarzhofen	7:33	8:46	|	8:46
Häuslern, Abzw.	7:37	8:49	|	8:49
Schwarzhofen	7:40	8:51	12:41	8:51
Götzenhof	7:43	8:54	|	8:54
Neunburg, Schulzentrum	7:50	9:00	12:50	9:00

	Montag - Freitag			Sa
Verkehrsbeschränkung und Anmerkung		1		
Neunburg, Schulzentrum	7:55	13:05	16:30	11:00
Neunburg v.W., Bhst. Amberger Str.	|	13:07	|	|
Götzenhof	|	13:09	16:36	11:04
Schwarzhofen	8:04	13:12	16:39	11:07
Häuslern, Abzw.	|	13:13	16:40	11:09
Schönau b. Schwarzhofen	|	13:17	16:44	11:12
Zangenstein	8:09 X	13:20 X	16:47 X	11:16 X
Altendorf, Sparkasse	|	13:25 X	16:52 X	11:20 X
Fronhof	|	13:29 X	16:56 X	11:21 X
Siegelsdorf	|	13:30 X	16:57 X	11:22 X
Oberkonhof	|	13:33 X	17:00 X	11:24 X
Pertolzhofen	8:14 X	13:35 X	17:02 X	11:26 X
Höflarn b. Niedermurach	|	13:37 X	17:04 X	11:27 X
Nottersdorf	|	13:38 X	17:05 X	11:29 X
Niedermurach	8:18 X	13:39 X	17:06 X	11:30 X
Antelsdorf	|	13:40 X	17:07 X	11:33 X
Obermurach	|	13:43 X	17:10 X	11:35 X
Oberviechtach, Schulzentrum	8:25 X	13:45 X	17:12 X	11:37 X
Hof		13:47 X	17:14 X	11:40 X
Teunz, Siedlung		13:48 X	17:15 X	11:41 X
Teunz		13:50 X	17:17 X	11:42 X
Fuchsberg		13:53	17:20	11:46
Zeinried		13:58	17:22	11:50
Ödmiesbach		14:01	17:24	11:52
Weiherhäusl		14:03	17:26	11:53
Gutenfürst		14:04	17:27	11:54
Kühried		14:06	17:29	11:56
Wildstein		14:09	17:32	11:59
Wildeppenried		14:13	17:36	12:01
Pullenried		14:18	17:41	12:04

1 = nur an Schultagen 2 = an schulfreien Tagen E = nur Einstieg 1 = nur an Schultagen X = nur Ausstieg

Es dürfen keine Fahrgäste von Oberviechtach nach Neunburg v.W, und in gegensätzlicher Richtung befördert werden.
An gesetzlichen Feiertagen, 24. und 31.12., Rosenmontag, Faschingsdienstag sowie im August kein Verkehr.

141 RVV WEIHERDORF – BURGLENGENFELD – REGENSTAUF ➤ 141 RVV

RBO Regionalbus Ostbayern GmbH // Von-Donle-Str. 7 // 93055 Regensburg // Telefon: 0941 6000-0

Montag - Freitag									
VERKEHRSHINWEIS	s	s	s	s	vS	2	s	s1	s1
Weiherdorf Buchtalstraße	06.55	–	–	–	–	–	–	–	–
Loisnitz Glashütte	06.58	–	–	–	–	–	–	–	–
Loisnitz Autobahnunterf.	06.59	–	–	–	–	–	–	–	–
Weiherdorf Ort	07.00	–	–	–	–	–	–	–	–
Katzdorf Raiffeisenbank	07.02	–	–	–	–	–	–	–	–
Premberg Brücke	⟨	–	07.20	–	–	–	–	–	–
Premberg Am Haferbründl	⟨	–	07.21	–	–	–	–	–	–
Münchsh. Abzw. Uferstr.	07.05	–	⟨	–	–	–	–	–	–
Münchshofen Brunnenstraße	⟨	–	07.22	–	–	–	–	–	–
Münchshofen Ortsmitte	07.06	–	07.24	–	–	–	–	–	–
Münchsh. Abzw. Uferstr.	⟨	–	07.25	–	–	–	–	–	–
Münchshofen Brücke	⟨	–	07.26	–	–	–	–	–	–
Premberg Brücke	07.08	–	⟨	–	–	–	–	–	–
Saltendorf Getränke Hausler	07.11	–	⟨	–	–	–	–	–	–
Teublitz Nord	⟨	–	07.27	–	–	–	–	–	–
Teublitz Rathaus	07.14	–	07.29	–	–	–	–	–	–
Saltendorf Hauptstraße	⟨	–	07.31	–	–	–	–	–	–
Mühlberg bei Burgl.	⟨	–	⟨	07.33	–	–	–	–	–
Untersdorf	⟨	–	⟨	07.36	–	–	–	–	–
Pottenstetten Kirche	⟨	–	⟨	07.39	–	–	–	–	–
Saaß Kreisstraße	⟨	–	⟨	07.40	–	–	–	–	–
Wölland	⟨	–	07.32	⟨	–	–	–	–	–
Burglengenfeld Naabbrücke	⟨	–	07.33	⟨	–	–	–	–	–
Burglengenf. Friedhof	⟨	–	⟨	07.43	–	–	–	–	–
Burglengenfeld Rathaus	⟨	07.17	07.37	07.45	–	–	–	13.09	13.17
Burglengenfeld TV-Turnh.	⟨	07.17	07.37	07.45	–	–	–	13.09	13.17
Burglengenfeld Sparkasse	⟨	07.19	⟨	07.46	–	–	–	⟨	⟨
Burglengenfeld El. Koller	⟨	07.20	⟨	07.48	–	–	–	⟨	⟨
Burglengenfeld Naabtalpark	⟨	⟨	⟨	⟨	10.25	11.20	–	⟨	⟨
Burglengenf. Gymnasium	⟨	⟨	07.45	07.50	10.35	11.30	13.12	13.13	13.22
Teublitz Hugo-Geiger-Sdl.	07.16	⟨	–	–	⟨	⟨	⟨	⟨	⟨
Maxhütte-Haidhof Koppenlohe	⟨	⟨	–	–	10.37	11.32	13.14	13.16	⟨

M.-H. E-Gstettenbauer-Str.	<	<	–	–	10.38	11.33	13.15	13.17	<
Maxhütte-Haidhof Rathaus	07.19	07.22	–	–	<	<	<	13.19	<
Maxhütte-Haidhof Einkaufszentrum	–	<	–	–	<	<	<	13.20	<
Am Deglhof	–	<	–	–	10.40	11.35	<	<	<
Maxhütte-Haidhof Bhf	–	<	–	–	10.43	11.38	13.17	13.22	<
Maxhütte-H. Eisenbahnbr.	–	<	–	–	10.44	11.39	13.18	13.23	<
Roding	–	<	–	–	<	<	<	<	13.28
Strieglhof	–	<	–	–	<	<	<	<	13.33
Winkerling	–	<	–	–	<	<	<	<	13.34
Roßbergeröd	–	<	–	–	<	<	<	<	13.36
Ibenthann	–	<	–	–	10.47	11.42	13.21	13.26	<
Leonberg Am Schießlhang	–	<	–	–	10.49	11.44	13.23	13.29	<
Leonberg Förderschule	–	07.29	–	–	<	<	<	<	<
Leonberg Schlossplatz	–	–	–	–	10.51	11.46	13.25	13.31	<
Roßbach Abzweigung	–	–	–	–	10.52	11.47	13.26	13.31	<
Ponholz Siedlung	–	–	–	–	10.53	11.48	13.27	<	<
Ponholz Gasthof Alte Post	–	–	–	–	10.54	11.49	13.28	<	<
Ponholz Industriepark	–	–	–	–	10.55	11.50	13.29	<	<
Ponholz Gasthof Söllner	–	–	–	–	<	<	<	<	13.39
Hagenau	–	–	–	–	10.56	11.51	13.30	<	<
Diesenbach Abzweigung	–	–	–	–	10.57	11.52	13.32	<	<
Almenhof	–	–	–	–	<	<	<	<	13.41
Pirkensee	–	–	–	–	<	<	<	<	13.42
Maxhütte-Haidhof Ziegelhütte	–	–	–	–	<	<	<	<	13.44
Kürnberg	–	–	–	–	<	<	<	<	13.46
Schönleiten	–	–	–	–	<	<	<	<	13.49
Fürsthof	–	–	–	–	<	<	<	13.34	–
Ramspau Leonb. Str.	–	–	–	–	<	<	<	13.36	–
Kleinramspau	–	–	–	–	<	<	<	13.38	–
Stadel	–	–	–	–	<	<	<	13.39	–
Fidelhof	–	–	–	–	<	<	<	13.39	–
Regenstauf Am Gr. Weg	–	–	–	–	11.00	11.55	13.34	<	–
Regenstauf Valentinsbad	–	–	–	–	<	<	<	13.40	–
Regenstauf Lohstraße	–	–	–	–	<	<	<	13.41	–
Regenstauf Regenbrücke	–	–	–	–	11.01	11.56	13.35	<	–
Regenstauf Post	–	–	–	–	11.03	11.58	13.37	13.44	–

s = nur an Schultagen
1 = fährt am letzten Schultag vor den Weihnachts-, Oster- und Pfingstferien sowie am ersten Schultag nach den Sommerferien um 11:25 Uhr, am letzten Schultag vor den Sommerferien um 10:30 Uhr ab Burglengenfeld Rathaus
2 = fährt nur am letzten Schultag vor den Pfingstferien und am ersten Schultag nach den Sommerferien
3 = fährt nur am letzten Schultag vor den Sommerferien

141 RVV REGENSTAUF – BURGLENGENFELD – WEIHERDORF ◀141 RVV

RBO Regionalbus Ostbayern GmbH // Von-Donle-Str. 7 // 93055 Regensburg // Telefon: 0941 6000-0

Montag - Freitag							
VERKEHRSHINWEIS	s	s	s	s	s	s041	s4
Regenstauf Post	–	06.40	–	–	–	–	–
Regenstauf Regenbrücke	–	⦚	–	–	–	–	–
Regenstauf Straßäcker	–	⦚	–	–	–	–	–
Regenstauf Am Gr. Weg	–	⦚	07.08	–	–	–	–
Regenstauf Lohstraße	–	06.42	⦚	–	–	–	–
Regenstauf Valentinsbad	–	06.43	⦚	–	–	–	–
Fidelhof	–	06.44	⦚	–	–	–	–
Stadel	–	06.46	⦚	–	–	–	–
Kleinramspau	–	06.47	⦚	–	–	–	–
Ramspau Leonb. Str.	–	06.48	⦚	–	–	–	–
Fürsthof	–	06.52	⦚	–	–	–	–
Almenhof	06.30	⦚	⦚	–	–	–	–
Schönleiten	06.35	⦚	⦚	–	–	–	–
Kürnberg	06.38	⦚	⦚	–	–	–	–
Maxhütte-Haidhof Ziegelhütte	06.40	⦚	⦚	–	–	–	–
Pirkensee	06.44	⦚	⦚	–	–	–	–
Ponholz Gasthof Söllner	06.51	⦚	⦚	–	–	–	–
Roßbach Abzweigung	⦚	06.54	⦚	–	–	–	–
Leonberg Schlossplatz	⦚	06.55	07.14	–	–	–	–
Leonberg Förderschule	⦚	⦚	⦚	–	–	11.21	12.50
Leonberg Am Schießlhang	⦚	06.56	07.15	–	07.31	11.23	12.52
Ibenthann	⦚	⦚	07.16	–	07.32	11.24	⦚
Roßbergeröd	06.53	⦚	⦚	–	⦚	⦚	⦚
Winkerling	06.55	⦚	⦚	–	⦚	⦚	⦚
Strieglhof	06.56	⦚	⦚	–	⦚	⦚	⦚
Am Deglhof	⦚	⦚	⦚	07.28	⦚	⦚	⦚
Roding	07.01	⦚	⦚	⦚	⦚	⦚	⦚
Maxhütte-H. Eisenbahnbr.	⦚	⦚	07.17	⦚	⦚	11.25	⦚
Maxhütte-Haidhof Bhf	⦚	06.58	07.18	⦚	07.34	11.26	⦚
Verau	⦚	⦚	⦚	⦚	07.36	⦚	⦚
Maxhütte-Haidhof Einkaufszentrum	⦚	⦚	07.20	⦚	⦚	11.28	⦚
Maxhütte-Haidhof Rathaus	⦚	⦚	07.22	07.30	07.39	11.30	12.55

M.-H. E-Gstettenbauer-Str.	⌇	⌇	07.23	07.31	07.41	11.31	⌇
Maxhütte-Haidhof Koppenlohe	⌇	⌇	07.24	07.32	07.42	11.32	12.59
Burglengenf. Gymnasium	07.07	07.04	07.29	07.37	07.45	11.35	13.04
Burglengenfeld Am Hirtberg	⌇	⌇	⌇	⌇	⌇	⌇	⌇
Burglengenfeld El. Koller	⌇	⌇	⌇	⌇	⌇	11.36	13.05
Burglengenfeld Naabtalpark	⌇	⌇	07.37	⌇	⌇	⌇	⌇
Burglengenfeld, Maxhütter Str.	⌇	⌇	⌇	⌇	⌇	11.37	13.06
Burglengenfeld TV-Turnh.	⌇	⌇	⌇	07.42	07.48	11.38	13.08
Burglengenfeld Naabtalpark	⌇	⌇	⌇	07.46	07.51	⌇	⌇
Burglengenfeld Rathaus	07.17	07.07	07.42	07.50	–	11.40	13.09
Burglengenfeld Naabbrücke	–	–	–	–	–	11.41	⌇
Wölland	–	–	–	–	–	11.42	⌇
Saltendorf Hauptstraße	–	–	–	–	–	11.44	13.13
Teublitz Rathaus	–	–	–	–	–	11.46	13.15
Teublitz Nord	–	–	–	–	–	11.48	⌇
Bömmerlschlag	–	–	–	–	–	11.49	⌇
Saltendorf Getränke Hausler	–	–	–	–	–	⌇	13.17
Premberg Brücke	–	–	–	–	–	⌇	13.18
Premberg Am Haferbründl	–	–	–	–	–	⌇	13.19
Münchshofen Ortsmitte	–	–	–	–	–	⌇	13.20
Katzdorf Raiffeisenbank	–	–	–	–	–	11.51	13.26
Weiherdorf Ort	–	–	–	–	–	–	13.28
Loisnitz Glashütte	–	–	–	–	–	–	13.30
Loisnitz Autobahnunterf.	–	–	–	–	–	–	13.31
Weiherdorf Buchtalstraße	–	–	–	–	–	–	13.35

sDO = nur donnerstags an Schultagen
s = nur an Schultagen
41 = fährt als Linie 41 Regensburg Hbf - Schwandorf Bahnhof
4 = fährt am letzten Schultag vor den Weihnachts-, Winter-, Oster- und Pfingstferien sowie am ersten Schultag nach den Sommerferien um 11:20 Uhr, am letzten Schultag vor den Sommerferien um 10:00 Uhr ab Burglengenfeld Rathaus

161 BURGLENGENFELD KRANKENHAUS – GYMNASIUM 161

Feuerer Busreisen GmbH // Schmidmühlener Str. 9 // 92287 Schmidmühlen // Telefon: 09474 580

	A ab Uhr	A an Uhr	B an Uhr
Kallmünzer Str.(Hst. Krankenh)	7.40	13.10	16.24
Am Neubruch	7.42	13.12	16.25
Holzheimer Str.	7.43	13.13	16.26
Gymnasium	7.47	13.05	16.20
	an	ab	ab

Linie wird nur an Schultagen befahren

A = an Schultagen
B = Mo. - Do.

Verkehrsunternehmen Oliver Ehrenreich // Karl-Weiss-Straße 9 // 93133 Burglengenfeld, Telefon: 09471 80356

	Mo-Fr
Verkehrsbeschränkung und Anmerkungen	35
Augustenstr./Goethestr.	14:15
Goethestr./Elektro Bayerl	14:17
Henri-Goffard-Str./Eichenstr.	14:20
Alter Stadtweg/Kurt-Schumacher-Str	14:22
BRK-Seniorenheim	14:25
Holzheimer Str./Bubacher Weg	14:27
Am Neubruch/Nordgaustr.	14:30
Abzw. Krankenhaus	14:33
Friedhof	14:40

35 = nur Donnerstag

Um 15.15 Uhr fährt der Bus wieder zurück.

163 BURGLENGENFELD STADTBUSLINIE 163

Stadt Burglengenfeld // Marktplatz 2-6 // 93133 Burglengenfeld // Telefon: 09471 701811

Haltestellen und Abfahrtszeiten der Stadtbuslinie

Haltestellen werden täglich von Montag bis Freitag, außer an Feiertagen, angefahren.

Einzelkarte: 1,50 Euro **6er-Fahrkarte: 7,50 Euro** **Monatsfahrkarte: 15,00 Euro**

Alle Fahrpreise verstehen sich inkl. der derzeit gültigen Umsatzsteuer

Haltestellen	Abfahrtszeiten			
Rathaus	08:45	10:28	13:15	14:58
Bahnhofplatz	08:47	10:30	13:17	15:00
Rote-Kreuz-Str.	08:48	10:31	13:18	15:01
Schmidmühlener Str.	08:49	10:32	13:19	15:02
Friedhof	08:50	10:33	13:20	15:03
Naabbrücke	08:52	10:35	13:22	15:05
Jugendzentrum	08:53	10:36	13:23	15:06
Johann-Sebastian-Bach-Str.	08:54	10:37	13:24	15:07
Carl-Maria-von-Weber-Str.	08:55	10:38	13:25	15:08
Richard-Wagner-Str. / Händelstr.	08:56	10:39	13:26	15:09
Richard-Wagner-Str.	08:57	10:40	13:27	15:10
Augustenhof	08:58	10:41	13:28	15:11
Augustenstr.	09:00	10:43	13:30	15:13
Kettelerstr.	09:01	10:44	13:31	15:14
Goethestraße / Elektro Bayerl	09:02	10:45	13:32	15:15
Goethestraße / Beim Klingentor	09:03	10:46	13:33	15:16
Norma	09:04	10:47	13:34	15:17
Elektro Koller	09:05	10:48	13:35	15:18
Lärchenweg	09:07	10:50	13:37	15:20
Naabtalcenter	09:09	10:52	13:39	15:22
Sparda-Bank	09:10	10:53	13:40	15:23
Toom Baumarkt	09:11	10:54	13:41	15:24
Eichenstr.	09:13	10:56	13:43	15:26
Pfälzer Str.	09:14	10:57	13:44	15:27
Netto	09:15	10:58	13:45	15:28
Sparkasse	09:16	10:59	13:46	15:29
TV-Turnhalle	09:17	11:00	13:47	15:30
Abzweigung Krankenhaus	09:18	11:01	13:48	15:31
Krankenhaus	09:20	11:03	13:50	15:33
Rathaus	09:23	11:06	13:53	15:36
Bahnhofplatz	09:25	11:08	13:55	15:38
Rote-Kreuz-Str.	09:26	11:09	13:56	15:39
Schmidmühlener Str.	09:27	11:10	13:57	15:40
Friedhof	09:28	11:11	13:58	15:41
Angerstr.	09:30	11:13	14:00	15:43
Mossendorfer Str.	09:31	11:14	14:01	15:44
Lena-Christ-Str.	09:34	11:17	14:04	15:47

weitere Haltestellen auf der nächsten Seite →

Haltestellen	Abfahrtszeiten			
Am Neubruch / Sonnenstr.	09:35	11:18	14:05	15:48
Am Neubruch / Nordgaustr.	09:36	11:19	14:06	15:49
Meisenweg	09:37	11:20	14:07	15:50
Holzheimer Str.	09:38	11:21	14:08	15:51
Im Naabtalpark	09:39	11:22	14:09	15:52
Max-Tretter-Str.	09:41	11:24	14:11	15:54
Rewe	09:43	11:26	14:13	15:56
Wohlfühlbad Bulmare	09:44	11:27	14:14	15:57
Max-Tretter-Str. / Dr.-Schott-Str.	09:46	11:29	14:16	15:59
Dr.-Kurt-Schumacher-Str.	09:47	11:30	14:17	16:00
Am Alten Stadtweg	09:48	11:31	14:18	16:01
Karl-Weiß-Str.	09:49	11:32	14:19	16:02
Lidl	09:50	11:33	14:20	16:03
Naabtalcenter	09:51	11:34	14:21	16:04
Sparda-Bank	09:52	11:35	14:22	16:05
Toom Baumarkt	09:53	11:36	14:23	16:06
Parkstr.	09:56	11:39	14:26	16:09
BRK - Seniorenheim	09:57	11:40	14:27	16:10
Johann-Michael-Fischer-Str.	09:58	11:41	14:28	16:11
Kapitän-Lehmann-Str.	09:59	11:42	14:29	16:12
Abzweigung Krankenhaus	10:00	11:43	14:30	16:13
Krankenhaus	10:02	11:45	14:32	16:15
TV-Turnhalle	10:05	11:48	14:35	16:18
Sparkasse	10:06	11:49	14:36	16:19
Netto	10:07	11:50	14:37	16:20
Lidl	10:08	11:51	14:38	16:21
Naabtalcenter	10:09	11:52	14:39	16:22
Sparda-Bank	10:10	11:53	14:40	16:23
Toom Baumarkt	10:11	11:54	14:41	16:24
Rewe	10:13	11:56	14:43	16:26
Wohlfühlbad Bulmare	10:14	11:57	14:44	16:27
Max-Tretter-Str.	10:15	11:58	14:45	16:28
Max-Tretter-Str. / Dr.-Schott -Str.	10:16	11:59	14:46	16:29
Galgenberg	10:19	12:02	14:49	16:32
Sparkasse	10:20	12:03	14:50	16:33
TV-Turnhalle	10:21	12:04	14:51	16:34
Rathaus	10:22	12:05	14:52	16:35

Stadt Burglengenfeld // Marktplatz 2-6 // 93133 Burglengenfeld // Telefon: 09471 701811

Haltestellen und Abfahrtszeiten der Schnelllinie

Für die Rückfahrt steht Ihnen die reguläre Stadtbuslinie zur Verfügung.

Haltstellen werden täglich von Montag bis Freitag, außer an Feiertagen angefahren.

Einzelkarte: 1,50 Euro; 6er-Fahrkarte: 7,50 Euro; Monatsfahrkarte: 15,00 Euro

Alle Fahrpreise verstehen sich inkl. der derzeit gültigen Umsatzsteuer

Haltestellen	Abfahrtszeiten
Rathaus	07:45
Bahnhofplatz	07:47
Friedhof	07:48
Jugendzentrum	07:51
Johann-Sebastian-Bach-Str.	07:52
Kettelerstr.	07:53
Norma	07:54
Naabtalcenter	07:57
Sparda-Bank	07:58
Toom Baumarkt	07:59
Galgenberg	08:01
Netto	08:02
Sparkasse	08:03
TV-Turnhalle	08:04
Rathaus	08:06
Kapitän-Lehmann-Straße	08:09
Meisenweg	08:11
Im Naabtalpark	08:12
Max-Tretter-Straße	08:14
REWE	08:16
Max-Tretter-Str. / Dr.-Schott-Str.	08:18
Am Alten Stadtweg	08:19
Lidl	08:21
Naabtalcenter	08:22
Sparda-Bank	08:23
Toom Baumarkt	08:24
Galgenberg	08:26
Netto	08:27
Sparkasse	08:28
TV-Turnhalle	08:29
Rathaus	08:30

Stadt Burglengenfeld // Marktplatz 2-6 // 93133 Burglengenfeld // Telefon: 09471 701811

Haltestellen und Abfahrtszeiten der Umlandbuslinie

Haltestellen werden nur am Donnerstag, außer an Feiertagen angefahren.

Keine Unterwegsbedienung in Burglengenfeld.

Einzelkarte: 1,50 Euro

Alle Fahrpreise verstehen sich inkl. der derzeit gültigen Umsatzsteuer

Hinfahrt

Haltestellen	Abfahrtszeiten
Burglengenfeld, Rathaus	08:05
Reichertberg	08:09
Plattenhof, Bushaltestelle	08:14
Dietldorf, Siedlung	08:15
Dietldorf, Schloss	08:16
Vilshof	08:19
Lanzenried	08:21
Armensee, Lamplhof	08:22
Hub	08:23
Mühlberg	08:25
Hochensee	08:29
Niederhof	08:32
Pilsheim, Bushaltestelle	08:33
Oberbuch, GH Graf	08:37
Witzlarn, GH Kleindienst	08:38
Eichlhof	08:42
Kirchenbuch	08:45
Pistlwies, Biller	08:50
Pistlwies, Bushaltestelle	08:51
Untersdorf	08:58
Pottenstetten, Kirche	09:01
Saaß	09:02
Bubenhof	09:03
Burglengenfeld, Rathaus	09:08

Rückfahrt

Haltestellen	Abfahrtszeiten
Burglengenfeld, Rathaus	12:00
Bubenhof	12:05
Saaß	12:06
Pottenstetten, Kirche	12:07
Untersdorf	12:10
Pistlwies, Bushaltestelle	12:17
Pistlwies, Biller	12:18
Kirchenbuch	12:23
Eichlhof	12:26
Witzlarn, GH Kleindienst	12:30
Oberbuch, GH Graf	12:31
Pilsheim, Bushaltestelle	12:35
Niederhof	12:36
Hochensee	12:39
Mühlberg	12:43
Hub	12:45
Armensee, Lamplhof	12:46
Lanzenried	12:47
Vilshof	12:49
Dietldorf, Schloss	12:52
Dietldorf, Siedlung	12:53
Plattenhof, Bushaltestelle	12:54
Reichertberg	12:59
Burglengenfeld, Rathaus	13:03

Daheim ERLEBEN

mit dem BAXI

BAXI
Natürlich fahr' ich mit

Landkreis Schwandorf

Regionalmanagement Bayern
gefördert durch
Bayerisches Staatsministerium für Wirtschaft, Landesentwicklung und Energie

171 EMHOF – DIETLDORF – LANZENRIED – BURGLENGENFELD 171

Feuerer Busreisen GmbH // Schmidmühlener Str. 9 // 92287 Schmidmühlen // Telefon: 094 74 580

gültig ab 01.12.2016	**A**	**A**	**A**	**B**	**B**
Haltestelle	ab Uhr	an Uhr	an Uhr	an Uhr	an Uhr
Emhof	6.50	XXXX	13.51	14.45	17.04
Pettenhof	6.52	XXXX	13.49	14.43	17.02
Vilshof	6.53	12.44	13.37	14.31	16.50
Dietldorf, Hauptstraße	6.55	12.45	13.38	14.32	16.51
Machtlwies	7.00	12.50	13.43	14.37	16.56
Plattenhof/Meilerhof	7.02	12.48	13.41	14.35	16.54
Dietldorf, Siedlung	7.04	12.46	13.39	14.32	16.51
Lanzenried, Meier	7.08	12.42	13.35	14.29	16.48
Lanzenried, Ort	7.09	12.41	13.34	14.28	16.47
Armensee/Lamplhof	7.10	12.40	13.33	14.27	16.46
Hub	7.12	12.38	13.31	14.24	16.43
Katzenhüll	7.14	12.36	13.29	14.21	16.40
Dexhof	7.16	12.37	13.30	14.22	16.41
Mühlberg	7.21	12.33	13.26	14.18	16.37
Untersdorf	7.23	12.31	13.24	14.16	16.35
Straß	7.24	12.30	13.23	14.15	16.33
Kai	7.25	12.29	13.22	14.14	16.32
Ziegelhütte	7.26	12.28	13.21	14.13	16.31
Reichertberg	7.27	12.27	13.20	14.12	16.30
Holzheimer Str.	XXX	XXX	XXX	XXX	16.26
Am Neubruch	XXX	XXX	XXX	XXX	16.25
Kallmünzer Str. (Hst. KH)	7.38	12.22	13.10	14.09	16.24
Grund- u.Hauptschule	7.33	12.20	13.15	14.07	16.10
Gymnasium	XXX	ab XXXX	ab XXXX	ab XXXX	ab 16.20

Linie wird nur an Schultagen befahren.

A = an Schultagen
B = Mo. - Do.

Busunternehmen Kellermeier e. K. // Arberstr. 2 // 93426 Roding // Telefon: 09461 1220

Mo-Fr				Mo-Fr	Mo-Do	letzter SchT vor Ferien
6.25	**ab**	**Roding Busbhf Schorndorfer Straße**	**an**	14.10	16.20	12.45
6.27		Stadlhof, Abzw. Regenp.		14.08	16.18	12.43
6.30		Wiesing		14.05	16.15	12.40
6.35		Trasching, Ortsmitte		14.01	16.11	12.36
6.36		Trasching, Steinmühle		14.00	16.10	12.35
6.40		Beucherling		13.56	16.06	12.31
6.45		Kiesried		13.52	16.02	12.27
6.50		Zell, Ortsmitte		13.50	16.00	12.25
6.54		Hetzenbach, Gh zur Llinde		13.47	15.57	12.22
6.55		Hirschenbühl		13.46	15.56	12.21
---		Wald*		13.45*	15.55*	12.20*
7.00		Roßbach, ehem. Bahnhof		13.44	15.54	12.19
7.02		Gumping		13.42	15.52	12.17
7.03		Asang		13.41	15.51	12.16
7.04		Diepenried		13.40	15.50	12.15
7.05		Bodenstein		13.39	15.49	12.14
7.06		Trumling		13.38	15.48	12.13
7.10	**ab**	**Nittenau Gymn. Bodensteiner Straße**	**ab**	13.35	15.45	12.10
7.13		Nittenau, Friedhof		13.32	15.42	11.57
7.17		Nittenau, Aumüller		13.28	15.38	11.53
7.18		Nittenau, Industriestraße		13.27	15.37	11.52
7.20		St. Hubertus		13.25	15.35	11.50
7.23		Bruck, Friedhof		13.22	15.32	11.47
7.25		Bruck, Marktplatz		13.20	15.30	11.45
7.30		Mappach		13.15	15.25	11.40
7.34		Neubäu am See, Waldfrüchte Niklas		13.11	15.21	11.36
7.35		Neubäu am See, Ortsmitte		13.10	15.20	11.35
7.45	**an**	**Roding Busbhf Schorndorfer Straße**	**ab**	13.00	15.10	11.25

Fahrplan gültig ab 8. September 2020

Bus verkehrt nur an Schultagen
*Bei Bedarf und Kapazitätsmöglichkeit

228 RODING – WALDERBACH – NITTENAU ➤ 228

H. Lobmeyer // Inh. Rodinger Verkehrsbetriebe GmbH // Schulstraße 15 // 93426 Roding

MONTAG - FREITAG

					F		S		S		S		
			228/T01		228/F01		228/S01		228/S02		RUF-RVB1		228/T02
2170	Roding - Busbahnhof, Schorndorfer Str.		6:24		12:30		12:10		13:12		13:50		17:50
2220	Roding - Sparkasse		6:26		12:31		12:12		13:14		13:51		17:51
1410	Mitterdorf - Sparkasse / Kirmer		6:28		12:33		12:15		13:17		13:53		17:53
300	Altenkreith - Dorfmitte		6:32		12:35		12:18		13:20		13:55		17:55
1500	Nassen (Altenkreith)		6:34		12:37		12:20		13:22		13:57		17:57
70	Abzweigung Eichelberg		6:36		12:39		12:22		13:24		13:59		17:59
2420	Straßhof		6:38		12:40		12:24		13:26		14:00		18:00
20	Abzweigung Brunsthof		6:39		12:41		12:25		13:27		14:01		18:01
3860	Abzweigung Kirchenrohrbach		6:40		12:42		12:26		13:28		14:02		18:02
1180	Kirchenrohrbach - FFW Haus		6:41		12:43		12:27		13:29		14:03		18:03
2600	Walderbach Bushäuschen		6:45		12:46		12:30		13:32		14:06		18:06
40	Abzweigung Dieberg		6:47		12:48		12:32		13:34		14:07		18:07
570	Dieberg FW Haus		X		X	**A**	12:34	**A**	13:36		14:08		X
1160	Kienleiten - Birkenhöhe		X		X	**A**	12:36	**A**	13:38		14:09		X
1750	Reichenbach - Kienleiten		6:50		12:49		12:38		13:40		14:11		18:09
700	Forsting		6:52		X		12:40		13:42		14:13		18:11
2500	Treidling		6:53		X		12:41		13:43		14:14		18:12
1460	Muckenbach		6:55		X		12:42		13:44		14:15		18:13
1570	Nittenau - Am Wechsel		6:57		X		12:43		13:45		14:16		18:14
1580	Nittenau - Bergham, Forsthaus		6:58		X		12:44		13:46		14:17		18:15
3000	Nittenau - Bergham	**H**	6:59		X	**H**	12:45	**H**	13:47		14:18	**H**	18:16
3010	Nittenau - Abzweigung Jahnweg / Brücke	**H**	7:05		X		12:52		13:54		14:19		X
1620	Nittenau - Volksschule Jahnweg		7:06		X		12:53		13:55		14:20		X
1595	Nittenau - Gymnasium Jahnweg		7:07		X		X		13:56		14:21		X
1600	Nittenau - Marktplatz		7:04		X		X		13:53		14:23		18:20

S = nur an Schultagen; F = nur während der Schulferien;
A = Haltestelle wird auf Bedarf zum Aussteigen angefahren!

H = Die Haltestelle wird Richtung Nittenau nur zum Ausstieg und Richtung Roding nur zum Zustieg angefahren!
X = Haltestelle wird nicht angefahren!
An Feiertagen, 24.12. und 31.12. kein Busverkehr, Faschingsdienstag Busverkehr wie Ferientag.

H. Lobmeyer // Inh. Rodinger Verkehrsbetriebe GmbH // Schulstraße 15 // 93426 Roding

MONTAG - FREITAG

		S				F		S						
		228/S03		228/T03		228/F02		228/S04						228/T04
1600	Nittenau - Marktplatz	X		X		X		X						18:20
3010	Nittenau - Abzweigung Jahnweg / Brücke	X	H	7:09		X	H	13:02						X
1620	Nittenau - Volksschule Jahnweg	X		X		X		12:58						X
1595	Nittenau - Gymnasium Jahnweg	X		7:08		X		13:01						X
3000	Nittenau - Bergham	X	H	7:16		X	H	13:09					H	18:25
1580	Nittenau - Bergham, Forsthaus	X		7:17		X		13:10						18:26
1570	Nittenau - Am Wechsel	X		7:18		X		13:12						18:27
1460	Muckenbach	X		7:19		X		13:13						18:28
2500	Treidling	X		7:20		X		13:14						18:29
700	Forsting	X		7:21		X		13:15						18:30
1750	Reichenbach - Kienleiten	6:20		7:24		12:50		13:17						18:31
40	Abzweigung Dieberg	6:21		7:25		12:51		13:18						18:32
2600	Walderbach Bushäuschen	6:23		7:28		12:53		13:20						18:33
1180	Kirchenrohrbach - FFW Haus	6:26		7:32		12:55		13:24						18:35
3860	Abzweigung Kirchenrohrbach	6:27		7:33		12:56		13:25						18:36
20	Abzweigung Brunsthof	6:29		7:34		12:57		13:26						18:37
2420	Straßhof	6:30		7:36		12:58		13:27						18:38
70	Abzweigung Eichelberg	6:31		7:38		12:59		13:29						18:39
1500	Nassen (Altenkreith)	6:33		7:40		13:01		13:31						18:41
300	Altenkreith - Dorfmitte	6:35		7:42		13:03		13:34						18:43
1410	Mitterdorf - Sparkasse / Kirmer	X	A	7:45		13:09		13:36					A	18:45
2150	Roding - Bahnhof	6:42		X	A	13:07		X						X
2220	Roding - Sparkasse	X		7:48		13:11		13:38						18:48
2170	Roding - Busbahnhof, Schorndorfer Str.	X		7:52		13:12		13:40						18:50

S = nur an Schultagen; F = nur während der Schulferien;
A = Haltestelle wird auf Bedarf zum Aussteigen angefahren!

H = Die Haltestelle wird Richtung Nittenau nur zum Ausstieg und Richtung Roding nur zum Zustieg angefahren!
X = Haltestelle wird nicht angefahren!
An Feiertagen, 24.12. und 31.12. kein Busverkehr, Faschingsdienstag Busverkehr wie Ferientag.

BAXI

Unterwegs im Landkreis Schwandorf

Scan mich

Lust auf See?

Dann ab ins BAXI! Hier findest du die passenden Fahrpläne.

www.baxi-schwandorf.de

Landkreis Schwandorf

Gefördert durch
Bayerisches Staatsministerium für Wirtschaft, Landesentwicklung und Energie

Regionalmanagement Bayern

H. Lobmeyer // Inh. Rodinger Verkehrsbetriebe GmbH // Schulstraße 15 // 93426 Roding

MONTAG - FREITAG

		S 285/S01
2220	Roding - Sparkasse	6:05
2490	Trasching - Ortsmitte	6:14
1270	Löffelmühle	6:17
1400	Mietnach	6:18
400	Au	6:19
210	Abzweigung Marienstein	6:20
2320	Schweinsberg	6:21
1470	Mühlthal	6:23
680	Falkenstein - Marktplatz	6:26
770	Gfäll ehem. Bahnhof	6:43
2280	Schillertswiesen - Ortsmitte	6:45
2281	Schillertswiesen - FFW-Haus	6:46
1010	Hohenrad / Starzenbach	6:48
2430	Süssenbach	6:50
2730	Wiesmühle	6:52
2330	Siegenstein	6:55
840	Gschwand	6:59
1310	Maiertshof	7:01
2770	Woppmannsdorf	7:03
560	Dangelsdorf	7:06
3370	Abzweigung Hirschenbühl	7:08
3380	Wald, Siedlung	7:10
2590	Wald, Bushaltestelle Schule	7:14
2250	Roßbach - Bahnhof	7:18
860	Gumping	7:21
390	Asang	7:23
50	Abzweigung Diepenried	7:24
2610	Waldgut	7:26
470	Bodenstein	7:29
3410	Trumling	7:32
1590	Nittenau - Gymnasium Bodensteiner Str.	7:36
1625	Nittenau - Volksschule Bodensteiner Str.	7:40

MONTAG - FREITAG

			S 285/S02		S34 285/SZ01		S35 285/SZ02
1625	Nittenau - Volksschule Bodensteiner Str.		12:55		X		X
1590	Nittenau - Gymnasium Bodensteiner Str.		13:00		17:05		15:20
3410	Trumling		13:03		17:08		15:23
470	Bodenstein		13:05		17:10		15:25
2610	Waldgut		13:06		17:11		15:26
50	Abzweigung Diepenried		13:07		17:12		15:27
390	Asang		13:08		17:13		15:28
860	Gumping		13:09		17:14		15:29
2250	Roßbach - Bahnhof		13:12		17:17		15:32
2590	Wald, Bushaltestelle Schule		13:15		17:19		15:35
3380	Wald, Siedlung		13:16		17:20		15:36
3370	Abzweigung Hirschenbühl		13:17		17:21		15:37
560	Dangelsdorf		13:19		17:23		15:39
2770	Woppmannsdorf		13:21		17:25		15:41
1310	Maiertshof		13:23		17:26		15:43
840	Gschwand		13:25		17:27		15:45
2430	Süssenbach		13:27		17:28		15:47
2730	Wiesmühle	B	13:28	B	17:29	B	15:48
2330	Siegenstein	B	13:29	B	17:30	B	15:49
1010	Hohenrad / Starzenbach		13:32		17:33		15:52
2281	Schillertswiesen - FFW-Haus		13:34		17:34		15:54
2280	Schillertswiesen - Ortsmitte		13:35		17:35		15:55
770	Gfäll ehem. Bahnhof		13:39		17:38		15:59
681	Falkenstein - Rathaus		14:07		17:43		16:04
1470	Mühlthal		14:09	A	17:45	A	16:05
2320	Schweinsberg		14:11	A	17:46	A	16:06
210	Abzweigung Marienstein		14:12	A	17:47	A	16:07
400	Au		14:14	A	17:48	A	16:08
1400	Mietnach		14:15	A	17:49	A	16:09
1270	Löffelmühle		14:17	A	17:50	A	16:10
2490	Trasching - Ortsmitte		X	A	17:52	A	16:13
2220	Roding - Sparkasse		X	A	17:57	A	16:16

B = Bedarfshaltestelle
S = nur an Schultagen
S34 = nur montags an Schultagen
S35 = nur mittwochs an Schultagen.

A = Haltestelle wird auf Bedarf zum Aussteigen angefahren!
Von der Haltestelle „Trasching, Ortsmitte" dürfen keine Fahrgäste nach Nittenau befördert werden!
Die Haltestellen Falkenstein, Gfäll, Schillertswiesen, Wald und Roßbach dürfen untereinander nicht bedient werden!

319 STAMSRIED – NEUNBURG V. W. ➤ 319 ◄

Fa. Multerer // Dammwiesen 3 // 93491 Stamsried // Telefon: 09466 236

	Montag - Freitag		Samstag
	S	Fs Vxz	
Stamsried, Betriebsh. Multerer	07.05	07.30	07.30
- Thanried	07.10	07.33	07.33
Neukirchen-Balbini, Enzenried	07.12	07.35	07.35
- Hansenried	07.15	07.36	07.36
- Neukirchen-Balbini	07.20	07.40	07.40
Neunburg v. W., Meißenberg	07.23	07.48	07.48
- Unterlangenried, Kleinwinklarn	07.25	07.50	07.50
- Ost, Stadthalle	07.32	07.55	07.55
- Schulzentrum	07.37		

	Montag - Freitag		Samstag
	Vxz Fs	S	
Neunburg v. W., Schulzentrum		13.05	
- Ost, Stadthalle	12.30	13.08	12.30
- Unterlangenried, Kleinwinklarn	12.35	13.13	12.35
- Meißenberg	12.37	13.15	12.37
Neukirchen-Balbini	12.40	13.18	12.40
- Hansenried	12.42	13.23	12.42
- Enzenried	12.47	13.25	12.47
Stamsried, Thanried	12.49	13.26	12.49
- Betriebshof Multerer	12.52	13.30	12.52

S = nur an Schultagen
Fs = in den Ferien und an schulfreien Tagen

Vxz = fährt nicht im August und am Faschingsdienstag
An Feiertagen, am 24.12., 31.12., am Faschingsdienstag sowie im August kein Busverkehr.

Meixner Touristik e. K. // Amberger Str. 18 // 92431 Neunburg vorm Wald // Telefon: 09672 1342

Hinfahrten

	Mo - Fr	Mo - Fr	Sa
Zusatzinformation			nA
Neunburg, Amb.Str., Grünanlage	06:25	14:30	09:00
Neunburg, Torweiher / Stadthalle	06:30	14:32	09:02
Diendorf, Abzw.	06:36	14:34	09:04
Gütenland	06:39	14:35	09:05
Seebarn	06:41	14:36	09:06
Thann, Abzw.	06:43	14:38	09:08
Hillstett	06:45	14:40	09:10
Rötz, Post (Umstieg nach Roding)	06:51		
Rötz, Marktplatz	06:55	14:45	09:15
Rötz, Post	06:58	14:47	09:17
Kleinenzenried	07:00	14:48	09:18
Bernried	07:05	14:51	09:21
Bernried, Abzw.	07:06	14:52	09:22
Schatzendorf	07:08	14:55	09:25
Höfenmühle	07:10	14:57	09:27
Engelsdorf	07:12	14:58	09:28
Kager	07:15	15:00	09:30
Buchermühle	07:16	15:02	09:32
Pemfling	07:20	15:05	09:35
Großbergerdorf	07:23	15:07	09:37
Katzbach	07:25	15:09	09:39
Cham, Panoramapark	07:26	15:10	09:40
Cham, Post	07:28	15:12	09:42
Cham, Floßhafen	07:30	15:15	09:45
Cham, Busbhf. Jahnstr.	07:35 S		

nA = nicht im August
S = an Schultagen

Rückfahrten

	Mo - Fr	Mo - Fr	Sa
Zusatzinformation			nA
Cham, Busbhf. Jahnstr.	13:09 S		
Cham, Floßhafen	13:10	17:10	13:10
Cham, Stadtpark (gegenüber Post)	13:12	17:12	13:12
Cham, Panoramapark	13:13	17:13	13:13
Katzbach	13:15	17:15	13:15
Großbergerdorf	13:17	17:17	13:17
Pemfling	13:20	17:20	13:20
Buchermühle	13:23	17:23	13:23
Kager	13:24	17:24	13:24
Engelsdorf	13:26	17:26	13:26
Höfenmühle	13:28	17:28	13:28
Schatzendorf	13:30	17:30	13:30
Bernried, Abzw.	13:33	17:33	13:33
Bernried	13:34	17:34	13:34
Kleinenzenried	13:37	17:37	13:37
Rötz, Post	13:40	17:40	13:40
Rötz, Marktplatz	13:44	17:44	13:44
Hillstett	13:49	17:49	13:49
Thann, Abzw.	13:51	17:51	13:51
Seebarn	13:53	17:53	13:53
Gütenland	13:55	17:55	13:55
Diendorf, Abzw.	14:00	17:57	13:57
Neunburg, Torweiher / Stadthalle	14:02	17:59	13:59
Neunburg, Amberger Str.	14:05	18:00	14:00

Kein Linienverkehr am Faschingsdienstag, 24.12. und 31.12.,
sowie an landesüblichen und allgemeinen Feiertagen

350 DIEPOLTSRIED – HEINRICHSKIRCHEN – RÖTZ – NEUNBURG V.W. ➤ 350

VLC – Verkehrsgemeinschaft Landkreis Cham // **Verkehrsunternehmer: Fa. Gröbner** // Ostmarkstr. 9 // 92444 Rötz // Tel. 099 76 1581

Kein Verkehr an Feiertagen, am 24. und 31.XII., Rosenmontag, Faschingsdienstag, Buß- und Bettag sowie im Monat August.

	Montag - Freitag								Samstag	
Fahrtnummer	3350 001	3350 007	3350 003	3350 004	3350 005	3350 008	3350 010	3350 011	3350 012	3350 013
Verkehrsbeschränkungen	**S**	**S**	**F135**	**S92**	**S**		**S96**	**F135**	**nAHS**	**nAHS**
Anmerkungen	99		99	99	99	T1		99		99
Rötz, Fa. Gröbner	6 40									
Rötz, Schule	⌇	7 32		11 20	13 20	15 00				
Rötz, Marktplatz		7 35	10 43	⌇	12 40	⌇	16 05	17 21	10 43	
Grassersdorf, Abzw	6 43	⌇	10 47	⌇	⌇	⌇	⌇	⌇	10 47	
Diepoltsried	6 50	⌇	10 50	◖ 11 29	⌇	⌇	⌇	17 02	10 50	17 02
Güttenberg	6 52	⌇	10 51	◖ 11 31	⌇	⌇	⌇	17 03	10 51	17 03
Fahnersdorf	6 55	⌇	10 53	◖ 11 32	⌇	⌇	⌇	17 05	10 53	17 05
Hermannsbrunn	6 57	⌇	10 54	◖ 11 33	⌇	⌇	⌇	17 06	10 54	17 06
Heinrichskirchen	7 00	⌇	10 55	◖ 11 35	⌇	⌇	⌇	17 07	10 55	17 07
Muschenried	7 02	⌇	10 58	⌇	⌇	⌇	⌇	17 10	10 58	17 10
Heinrichskirchen	7 04	⌇	11 01	⌇	⌇	⌇	⌇	17 13	11 01	17 13
Pillmersried	7 06	⌇	11 03	◖ 11 40	⌇	⌇	⌇	17 15	11 03	17 15
Katzelsried bei Rötz	7 18	⌇	11 08	◖ 11 42	⌇	⌇	⌇	17 19	⌇	⌇
Voitsried	7 10	⌇	11 05	◖ 11 44	⌇	⌇	⌇	17 17	11 05	17 17
Rötz, Schule	7 30	⌇	⌇	⌇	⌇	⌇	⌇	⌇	⌇	⌇
Grassersdorf	7 22	⌇	11 07	◖ 11 46	⌇	⌇	⌇	17 18	11 07	17 18
Hetzmannsdorf	7 24	⌇	11 10	◖ 11 25	⌇	⌇	⌇	16 59	11 08	16 59
Rötz, Marktplatz		⌇	11 12		⌇	⌇	⌇	16 31	11 12	16 31
Rötz, Bauhofer Weg		7 37	11 14		12 41	⌇	16 06	16 33	11 14	16 33
Schellhof		7 45	11 16		12 43	⌇	16 08	16 35	11 16	16 35
Stockarn		7 47	11 17		12 45	⌇	16 10	16 36	11 17	16 36
Eixendorf West		7 48	11 18		12 47	⌇	16 11	16 37	11 18	16 37
Nefling, Abzw		7 49	11 19		12 48	⌇	16 12	16 38	11 19	16 38
Neunburg v.W., Ost/ Stadthalle		7 50	11 22		12 50	⌇	16 13	16 41	11 22	16 41
Neunburg v.W., Schulzentrum ○		7 55	11 24		12 55	⌇	16 15	16 43	11 24	16 43
Neunburg v.W., Schulzentrum		7 58	11 26		13 04	⌇	16 17	16 45	11 26	16 45
Neunburg v.W., Ost/ Stadthalle		8 00	11 28		13 07	⌇	16 20	16 47	11 28	16 47
Nefling, Abzw		8 01	11 31		13 08	⌇	16 22	16 50	11 31	16 50
Eixendorf West		8 02	11 32		13 09	⌇	16 23	16 51	11 32	16 51
Stockarn		8 03	11 33		13 10	⌇	16 25	16 52	11 33	16 52
Schellhof		8 05	11 34		13 15	⌇	16 27	16 53	11 34	16 53
Rötz, Bauhofer Weg		8 08	11 36		13 17	⌇	16 29	16 55	11 36	16 55
Rötz, Marktplatz		8 10	11 38		13 18	⌇	16 30	16 57	11 38	16 57
Hetzmannsdorf					13 23	◖ 15 02	16 32			
Grassersdorf					13 42	◖ 15 04	16 34			
Voitsried					13 40	◖ 15 07	16 37			
Katzelsried bei Rötz					13 44	◖ 15 09	⌇			
Pillmersried					13 38	◖ 15 11	16 40			
Gänsschnabl					13 34	◖ 15 17	⌇			
Heinrichskirchen					13 33	◖ 15 18	16 42			
Irlach bei Tiefenbach					⌇	⌇	16 46			
Hermannsbrunn					13 31	◖ 15 20	16 48			
Fahnersdorf					13 30	◖ 15 21	16 49			
Güttenberg					13 29	◖ 15 22	16 51			
Diepoltsried ○					13 27	◖ 15 24	16 52			

S = nur an Schultagen
F135 = in den Ferien und an schulfreien Tagen, jedoch nicht im August, am Rosenmontag, Faschingsdienstag und Buß-und Bettag
S92 = Mo, Mi, Do, Fr an Schultagen
S96 = Mo Di an Schultagen

nAHS = nicht im August und an Heiligabend und Silvester
T1 = Telefonische Anmeldung am Vortag.
◖ = Bus hält nur zum Aussteigen
99 = fährt Haltestellen in anderer Reihenfolge an

RBO Regionalbus Ostbayern GmbH // Niederlassung Cham // Telefon: 09971 801333

Verkehrshinweis	Montag - Freitag								
	Fs Z	S	S				S	S	S24
Weiding, Kriegerdenkmal		06.15							
Tiefenbach, Schönau	06.10	06.19						14.10	
- Hannesried	06.12	06.21						14.12	
- Tiefenbach, Ortsmitte	06.15	06.24						14.15	
- Hammertiefenbach	06.16	06.25						14.16	
Treffelstein, Kirche	06.19	06.27						14.18	
- Biberbach	06.24	06.31						14.23	
Schönthal, Wullnhof	06.26	06.34						14.26	
- Röhrlhof	06.27	)						14.27	
- Loitendorf	06.27	)	06.52					)	
- Hiltersried	06.28	06.37	)					14.29	
- Premeischl	)	06.40	)					14.32	
- Premeischl, FW-Haus	)	06.41	)					)	
Rötz, Trobelsdorf	)	06.42	)					)	
Schönthal, Trosendorf	06.30	)	06.55					)	
- Autohaus Greil	)	)	)	08.24				)	
- Rathaus	06.34	)	07.00	08.25				)	
- Kleinschönthal	06.36	)	07.02	08.27				)	
- B 22, Abzw. Flischbach	06.38	)	07.04	08.29				)	
- Rhan	06.39	)	07.07	08.30				)	
- Döfering	06.40	)	07.09	08.31				)	
- Lixendöfering	06.41	)	07.10	08.32				)	
Pemfling, Birkmühle	06.43	)	07.13	08.34				)	
- Grafenkirchen	06.47	)	07.18	08.38				)	
- Löwendorf	06.51	)	07.21	08.41				)	
- Beutelsbach bei Löwendorf	06.54	)	07.24	08.43				)	
- Schiltlmühle	06.56	)	07.27	08.45				)	
- Rackelsdorf	06.58	)	07.29	08.47				)	
- Kirche	)	)	)	)	#12.12			)	
- Kager Abzw	06.59	)	07.33	08.48	#12.14	#13.31		)	
- Rackelsdorf	)	)	)	)	#12.16	#13.34		)	
- Schiltlmühle	)	)	)	)	#12.18	#13.35		)	
- Beutelsbach bei Löwendorf	)	)	)	)	#12.19	#13.38		)	
- Löwendorf	)	)	)	)	#12.21	#13.40		)	
- Grafenkirchen	)	)	)	)	#12.23	)		)	
Schönthal, Lixendöfering	)	)	)	)	#12.28	#13.46		)	
- Döfering	)	)	)	)	#12.30	#13.47		)	
- Rhan	)	)	)	)	#12.32	#13.48		)	
- Kleinschönthal	)	)	)	)	#12.34	#13.50		)	
- Rathaus	)	)	)	)	12.40	#13.51			15.40
- Autohaus Greil	)	06.48	)	)	)	13.52		)	)
- B 22, Abzw. Flischbach	)	)	)	)	)	13.53		)	)
Pemfling, Birkmühle	)	)	)	)	#12.48	13.56		)	15.48
- Grafenkirchen	)	06.56	)	)	)	◖13.58		)	◖15.50
- Kirche	07.01	)	07.35	08.50	)	14.03		)	)
- Kreuth	07.04	07.00	)	08.53	12.52	14.06	14.50		15.54
- Elsing	07.06	07.03	)	08.55	12.54	14.08	14.52		15.56
Waffenbrunn, Rhanwalting	07.08	07.07	)	)	)	)	)	)	)
Cham, Katzbach	07.12	)	07.37	08.57	12.56	14.12	14.56		16.00
- Kirchplatz, St. Josef	07.15	)	07.38	09.00	12.57	14.13	14.58		16.01
- Postamt	07.17	07.15	07.40	09.01	12.58	14.14	14.59		16.02
- Bahnhof	)	07.17	07.42	09.03	)	14.15	15.00		16.04
- Busbahnhof Gymnasien	)	07.21	07.50	)	)	)	)	)	)
- Bahnhof	07.19	)	)	)	)	)	)	)	)
- Hauptschule	)	)	07.57	)	)	)	)	)	)
- Floßhafen	07.22	07.26	08.02	09.08	13.02	14.18	15.05		16.08

= Bitte bereits bei der Fahrt in Gegenrichtung einsteigen!

S24 = nur dienstags und donnerstags an Schultagen

S = nur an Schultagen

Z = fährt nicht am Faschingsdienstag

Fs = in den Ferien und an schulfreien Tagen

◖ = Hält nur zum Aussteigen

Weitere Haltestellen: Hannesried Abzw., Zweifelhof Abzw. Witzelsm., Schönthal Abzw. Flischb., Elsing Anw. Eiber, Großbergerdorf Abzw.

An allgemeinen Feiertagen und Landesfeiertagen, sowie am 24.12., 31.12. und Faschingsdienstag kein Busverkehr.

410 CHAM – SCHÖNTHAL – TIEFENBACH – WEIDING ◀ 410

RBO Regionalbus Ostbayern GmbH // Niederlassung Cham // Telefon: 09971 801333

Verkehrshinweis	Montag - Freitag					
			S	S		
Cham, Bahnhof		11.50				
- Busbahnhof Gymnasien		⟩		13.10	16.20	
- Floßhafen	07.45	11.55	13.06	13.14	16.30	17.44
- Stadtpark	07.47	11.58	13.08	13.16	16.33	17.47
- Bahnhof	07.48	⟩	13.10	13.17	16.35	17.49
- Busbahnhof Gymnasien	⟩	⟩	13.13	⟩	⟩	⟩
- Landratsamt	⟩	⟩	13.16	⟩	⟩	⟩
- Kirchplatz, St. Josef	07.50	11.59	⟩	13.19	16.37	17.51
- Katzbach	07.51	12.01	⟩	13.20	16.39	17.53
Pemfling, Großbergerdorf Abzw	07.51	12.03	⟩	13.21	16.41	17.55
Waffenbrunn, Rhanwalting	⟩	⟩	13.21	⟩	16.42	17.56
Pemfling, Elsing	07.52	12.07	13.23	⟩	16.44	17.58
- Anw. Eiber	07.53	12.08	13.24	⟩	16.45	17.59
- Kreuth	07.54	12.10	13.26	⟩	16.46	18.00
- Kirche	⟩	12.12	13.29	⟩	16.49 ◖	18.01
- Kager Abzw	⟩	12.14	13.31	⟩	16.51 ◖	18.02
- Rackelsdorf	⟩	12.16	13.34	⟩	16.53 ◖	18.03
- Schiltlmühle	⟩	12.18	13.35	⟩	16.55 ◖	18.04
- Beutelsbach bei Löwendorf	⟩	12.19	13.38	⟩	16.57 ◖	18.05
- Löwendorf	⟩	12.21	13.40	⟩	16.59 ◖	18.06
- Grafenkirchen	⟩	12.23	13.41	⟩	17.02 ◖	18.07
- Birkmühle	⟩	12.26	13.45	⟩	17.05 ◖	18.08
Schönthal, Lixendöfering	⟩	12.28	13.46	⟩	17.07 ◖	18.09
- Döfering	⟩	12.30	13.47	⟩	17.08 ◖	18.10
- Rhan	⟩	12.32	13.48	⟩	17.09 ◖	18.11
- B 22, Abzw. Flischbach	⟩	12.33	13.49	13.35	17.10 ◖	18.12
- Kleinschönthal	⟩	12.34	13.50	⟩	17.11 ◖	18.13
- Rathaus	08.05	12.35	13.51	13.38	17.12 ◖	18.14
- Autohaus Greil			13.52	⟩	⟩	⟩
- Trosendorf				13.42	17.15 ◖	18.15
- Premeischl				13.44	17.18 ◖	18.16
- Hiltersried				13.45	17.22 ◖	18.17
- Loitendorf				13.46	17.23 ◖	18.18
- Röhrlhof				13.47	17.24 ◖	18.19
- Wullnhof				13.49	17.25 ◖	18.20
Treffelstein, Biberbach				13.52	17.28 ◖	18.21
- Zweifelhof,Abzw. Witzelsmühle				13.55	17.31 ◖	18.22
- Kirche				13.57	17.33 ◖	18.23
Tiefenbach, Hammertiefenbach				13.59	17.35 ◖	18.24
- Tiefenbach, Ortsmitte				14.00	17.36	18.25
- Hannesried Abzw				14.02	17.38	
- Hannesried				14.03	17.39	
- Schönau				14.05	17.41	
Weiding, Kriegerdenkmal					17.46	

S = nur an Schultagen

◖ = Hält nur zum Aussteigen

An allgemeinen Feiertagen und Landesfeiertagen, sowie am 24.12., 31.12. und Faschingsdienstag kein Busverkehr.

Bierl Reisen Waldmünchen // **Inh. Konrad Bierl** // Breitenwiesweg 31 // 93449 Waldmünchen // Telefon: 09972 1480

	Montag - Freitag				
Fahrtnummer	3430 001	3430 003	3430 009	3430 005	3430 007
Verkehrsbeschränkungen	**S**	**S**	**F1**	**S**	**S**
Anmerkungen					
Waldmünchen, TV - Turnhalle	5 40	6 25	6 50		
Ast	5 47	6 32	6 55		
Kritzenast	5 49	6 34	6 56		
Loitendorf	5 51	6 36	6 57		
Hiltersried, Kirche	5 53	6 38	6 58		
Katzelsried bei Tiefenbach	5 55	6 40	6 59		
Fahnersdorf	5 57	6 42	7 00		
Hermannsbrunn	5 59	⌇	7 01		
Heinrichskirchen	6 00	⌇	7 02		
Irlach bei Tiefenbach	⌇	6 44	⌇		
Haag bei Muschenried	⌇	6 47	⌇		
Muschenried	⌇	6 51	⌇		
Winklarn	⌇	6 53	⌇		
Kulz	⌇	6 55	⌇		
Thanstein	⌇	7 00	⌇		
Pillmersried	6 02	7 05	7 04		
Voitsried, Abzw	⌇	7 07	⌇		
Grassersdorf	6 07	7 09	7 08		
Hetzmannsdorf	6 09	7 11	7 10		
Rötz, Postamt	6 13	7 14	7 13		
Rötz, Marktplatz	⌇	7 15	⌇		
Berndorf, Ortsmitte b. Rötz	6 15	7 17	7 15		
Trobelsdorf	6 16	7 19	7 16		
Premeischl	6 19	7 22	7 19		
Hiltersried, FFW Haus	6 22	7 25	7 22		
Trosendorf	6 25	7 28	7 25		
Hochabrunn	⌇	7 30	⌇		
Englmannsbrunn	⌇	7 31	⌇		
Schönthal, Rathaus	6 28	7 31	7 28		12 45
Thurau	6 29	7 32	7 29		⌇
Albernhof	⌇	7 33	⌇		⌇
Kritzenast	6 31	7 35	7 31	11 34	⌇
Ast	6 33	7 37	7 33	11 35	⌇
Babelsäge	⌇	7 40	7 35	11 37	⌇
Neue Ziegelhütte	⌇	7 42	7 37	11 38	12 54
Waldmünchen, Abzw Bahnhof	6 38	7 44	7 38	11 39	12 56
Waldmünchen, TV - Turnhalle	6 40	⌇	7 40	11 40	12 58
Waldmünchen, Grundschule		7 47			⌇
Waldmünchen, Schulzentrum ○		7 50			13 00

S = nur an Schultagen
F1 = In den Ferien und an schulfreien Tagen, jedoch nicht im August

S120 = Mo-Do an Schultagen
◖ = Bus hält nur zum Aussteigen

99 = fährt Haltestellen in anderer Reihenfolge an

430 WALDMÜNCHEN - IRLACH - WINKLARN - RÖTZ 430

Bierl Reisen Waldmünchen // **Inh. Konrad Bierl** // Breitenwiesweg 31 // 93449 Waldmünchen // Telefon: 09972 1480

	Montag - Freitag						
Fahrtnummer	3430 004	3430 002	3430 006	3430 008	3430 016	3430 018	3430 010
Verkehrsbeschränkungen	S	S	S	F1	S120	S	F1
Anmerkungen		99	99		99		
Waldmünchen, Schulzentrum	7 50		13 05		15 35	17 05	
Waldmünchen, TV - Turnhalle	7 52		⌇	13 05	15 36	17 15	17 15
Waldmünchen, Grundschule	⌇	11 15	13 07	⌇	⌇	⌇	⌇
Waldmünchen, Marktplatz	⌇	11 20	⌇	⌇	⌇	⌇	⌇
Waldmünchen, Abzw Bahnhof	7 53	11 22	13 09	13 09	⌇	17 17	17 17
Neue Ziegelhütte	7 54	11 24	13 11	13 11	15 39	17 20	17 20
Babelsäge	⌇	11 29	13 13	13 13	⌇	17 21	17 21
Ast	⌇	11 30	13 15	13 15	15 45	17 24	17 24
Englmannsbrunn	⌇	◖ 11 26	13 23	⌇	◖ 15 41	⌇	⌇
Hochabrunn	⌇	◖ 11 27	13 22	⌇	◖ 15 42	⌇	⌇
Albernhof	⌇	◖ 11 33	13 19	⌇	15 46	⌇	⌇
Kritzenast	⌇	11 34	13 17	13 17	15 47	17 26	17 26
Thurau	⌇		13 20	13 20	15 48	17 29	17 29
Schönthal, Rathaus	8 05		13 21	13 21	15 49	17 30	17 30
Trosendorf			13 23	13 24	15 53	17 33	17 33
Hiltersried, FFW Haus			13 26	13 26	15 56	17 36	17 36
Premeischl			13 29	13 29	15 59	17 39	17 39
Trobelsdorf			13 32	13 32	16 02	17 42	17 42
Berndorf, Ortsmitte b. Rötz			13 33	13 33	16 03	17 43	17 43
Rötz, Postamt			13 37	13 35	16 07	17 45	17 45
Hetzmannsdorf			13 40	13 38	16 10	17 48	17 48
Grassersdorf			13 42	13 40	16 12	17 50	17 50
Katzelsried bei Rötz			⌇	⌇	⌇	17 51	⌇
Voitsried, Abzw			13 44	⌇	16 14	⌇	⌇
Pillmersried			13 46	13 44	16 16	17 54	17 54
Heinrichskirchen			⌇	13 46	⌇	17 56	17 56
Hermannsbrunn			14 09	13 47	16 39	17 57	17 57
Thanstein			13 51	⌇	16 21	⌇	⌇
Kulz			13 56	⌇	16 26	⌇	⌇
Winklarn			14 00	⌇	16 30	⌇	⌇
Muschenried			14 04	⌇	16 34	⌇	⌇
Haag bei Muschenried			14 06	⌇	16 36	⌇	⌇
Irlach bei Tiefenbach			14 08	⌇	16 38	⌇	⌇
Fahnersdorf			14 11	◖ 13 48	16 40	◖ 17 58	◖ 17 58
Katzelsried bei Tiefenbach			14 14	◖ 13 50	16 40	◖ 18 00	◖ 18 00
Hiltersried, Kirche			14 16	◖ 13 52	16 43	◖ 18 02	◖ 18 02
Loitendorf			14 17	◖ 13 53	16 44	◖ 18 03	◖ 18 03
Kritzenast			14 19	◖ 13 55	16 46	◖ 18 05	◖ 18 05
Ast			14 21	◖ 13 57	16 48	◖ 18 07	◖ 18 07
Waldmünchen, TV - Turnhalle ○			14 30	◖ 14 00	16 55	◖ 18 10	◖ 18 10

S = nur an Schultagen
F1 = In den Ferien und an schulfreien Tagen, jedoch nicht im August

S120 = Mo-Do an Schultagen
◖ = Bus hält nur zum Aussteigen

99 = fährt Haltestellen in anderer Reihenfolge an

Kraus-Linie GmbH // Nürnberger Str. 119 // 92533 Wernberg-Köblitz // Telefon: 09604 9215-0

Kein Verkehr im August

Kein Verkehr an Heiligabend und Silvester

Kein Verkehr an allgemeinen Feiertagen und Landesfeiertagen

	Montag - Freitag			Samstag
Fahrtnummer	2444 001	2444 007	2444 003	2444 005
Verkehrsbeschränkungen	**S**	**S**	**F1**	**nAHS**
Anmerkungen				
Schnaittenbach, Schule		6 43		
Schnaittenbach, Rathaus		6 44		
Neuersdorf	6 33	⌇	8 21	7 42
Holzhammer bei Schnaittenbach	6 36	⌇	8 23	7 44
Seblasmühle	6 40	⌇	8 26	7 47
Schnaittenbach, Am Festplatz	6 41	⌇	8 27	7 48
Schnaittenbach, Gh Weidner	6 42	⌇	8 27	7 48
Schnaittenbach, Brödlesfurth	6 44	⌇	⌇	⌇
Demenricht	⌇	6 48	8 30	7 51
Sitzambuch, Abzw AS26	⌇	⌇	8 31	7 52
Sitzambuch	6 50	⌇	⌇	⌇
Kemnath a. Buchberg, Hauptstr.	⌇	6 55	8 33	7 54
Kemnath a. Buchberg, Piehler	⌇	6 56	⌇	⌇
Döswitz, Hauptstraße	⌇	6 57	8 35	7 56
Trichenricht, Ort	⌇	6 59	8 37	7 57
Trichenricht, Kreuzung AS 32	⌇	7 00	8 38	7 58
Windpaißing	⌇	7 04	8 40	8 00
Obersteinbach	⌇	7 05	8 41	8 01
Nabburg, Schulzentrum ○	7 10	7 10	8 47	8 07

S = nur an Schultagen
F1 = In den Ferien und an schulfreien Tagen, jedoch nicht im August
nAHS = nicht im August und an Heiligabend und Silvester
S32 = Di an Schultagen
S120 = Mo-Do an Schultagen
99 = fährt Haltestellen in anderer Reihenfolge an

2444 NABBURG – SCHNAITTENBACH – NEUERSDORF ◀ 2444

Kraus-Linie GmbH // Nürnberger Str. 119 // 92533 Wernberg-Köblitz // Telefon: 09604 9215-0

Kein Verkehr im August

Kein Verkehr an Heiligabend und Silvester

Kein Verkehr an allgemeinen Feiertagen und Landesfeiertagen

	Montag - Freitag					Samstag
Fahrtnummer	2444 002	2444 004	2444 010	2444 009	2444 006	2444 008
Verkehrsbeschränkungen	**F1**	**S**	**S**	**S32**	**S120**	**nAHS**
Anmerkungen			**99**		**99**	
Nabburg, Schulzentrum	11 50	13 00	13 05	14 55	16 30	11 08
Obersteinbach	11 56	13 05	⌇	15 00	16 35	11 15
Windpaißing	11 57	13 06	⌇	15 01	16 36	11 16
Trichenricht, Kreuzung AS 32	11 59	13 08	⌇	15 05	16 40	11 18
Trichenricht, Ort	12 00	13 09	⌇	15 06	16 41	11 19
Döswitz, Hauptstraße	12 01	13 10	⌇	15 08	16 43	11 20
Kemnath a. Buchberg, Piehler	⌇	13 11	⌇	15 09	16 44	⌇
Kemnath a. Buchberg, Hauptstr.	12 03	13 12	⌇	15 10	16 45	11 21
Sitzambuch, Abzw AS26	12 05	13 15	⌇	15 13	16 48	11 23
Demenricht	12 07	13 17	⌇	15 15	16 50	11 25
Schnaittenbach, Rathaus	⌇	13 20	⌇	15 19	16 54	⌇
Schnaittenbach, Schule	⌇		13 25	15 20	16 57	⌇
Schnaittenbach, Gh Weidner	12 10		13 28		16 59	11 28
Schnaittenbach, Nettomarkt	12 10		13 29		17 02	11 28
Schnaittenbach, Brödlesfurth	⌇		13 27		17 01	⌇
Seblasmühle	12 11		13 30		17 03	11 29
Holzhammer bei Schnaittenbach	12 14		13 34		17 07	11 32
Neuersdorf ○	12 16		13 37		17 10	11 34

S = nur an Schultagen
F1 = In den Ferien und an schulfreien Tagen, jedoch nicht im August
nAHS = nicht im August und an Heiligabend und Silvester
S32 = Di an Schultagen
S120 = Mo-Do an Schultagen
99 = fährt Haltestellen in anderer Reihenfolge an

Wolf Reisen GmbH // Waidhauser Str. 37 // 92693 Eslarn // Telefon: 09653 1600
Fahrplan gültig ab 01.09.2022

	Montag - Freitag								Samstag				Montag - Freitag								Samstag	
Fahrtnummer	2505 1	2505 3	2505 5	2505 7	2505 9	2505 11	2505 17	2505 19	2505 23	2505 25	2505 11		2505 2	2505 4	2505 20	2505 6	2505 10	2505 12	2505 14	2505 18	2505 22	2505 20
Verkehrsbeschränkungen	S	F		S	S	F	F	S					F	S	F	S	S	S	F	S		
Anmerkungen									✆	✆	✆					582					✆	✆
Oberviechtach, Schulzentrum					13:00			16:14				▲		07:23		12:12		14:10				
Oberviechtach, Bezirksamtstr.		07:45	08:42		13:02	11:40	15:10	16:16	07:45	08:42	11:40		07:43	07:25	11:36	12:03			15:08		07:43	11:36
Oberviechtach, Berufsfachsch														07:20								
Oberviechtach, Kaserne		07:47	08:44		13:05	11:42	15:12	16:19	07:47	08:44	11:42		07:41	07:18	11:34	12:00		14:07	15:05		07:41	11:34
Werneröd													07:39	07:17	11:32	11:59			15:04		07:39	11:32
Pirkhof, Ruhland		07:50	08:47		13:08	11:45	15:15	16:22	07:50	08:47	11:45		07:38	07:16	11:31	11:58			15:02		07:38	11:31
Pirkhof, Wartehäuschen		07:51	08:48		13:09	11:46	15:16	16:23	07:51	08:48	11:46		07:37	07:15	11:30	11:56		14:06	15:01		07:37	11:30
Plechhammer		07:53	08:50						07:53	08:50					11:28	11:54		14:05	14:59			11:28
Gartenried					13:14	11:48	15:18	16:24			11:48		07:35	07:14							07:35	
Wildeppenried					13:16	11:50	15:20	16:26			11:50		07:33	07:11							07:33	
Pullenried, Ortsmitte		07:55	08:52		13:18	11:52	15:22	16:28	07:55	08:52	11:52		07:31	07:09	11:26	11:52		14:03	14:57	16:20	07:31	11:26
Hannamühle		07:56	08:53		13:20	11:53	15:23	16:30	07:56	08:53	11:53		07:30	07:07	11:25	11:50		14:01	14:55	16:18	07:30	11:25
Rückersrieth, Wartehäuschen	06:50																13:35					
Gaisheim	07:00	07:57	08:54		13:22	11:54	15:24	16:32	07:57	08:54	11:54		07:29	07:05	11:24	11:48	13:27	14:00	14:53	16:17	07:29	11:24
Tröbes	07:04	07:58	08:55		13:24	11:55	15:25	16:33	07:58	08:55	11:55		07:28	07:03	11:23	11:47	13:25	13:59	14:52	16:16	07:28	11:23
Saubersrieth	07:09	08:00	08:57		13:27	11:57	15:27	16:35	08:00	08:57	11:57		07:26	07:00	11:21	11:45	13:23	13:58	14:50	16:14	07:26	11:21
Moosbach, Raiffeisenlagerhaus	07:12	08:02	08:59		13:30	11:59	15:29	16:37	08:02	08:59	11:59		07:24	06:57	11:19	11:43	13:21	13:57	14:48	16:12	07:24	11:19
Moosbach, Marktplatz	07:14	08:03	09:00	11:16	13:32	12:15	15:45	16:38	08:03	09:00	12:15		07:23	06:54	11:18	11:42		13:56	14:47	16:10	07:23	11:18
Moosbach, Schule	07:16																13:16					
Burgtreswitz, Bauer	07:18		09:02	11:18	13:34	12:17	15:47	16:40		09:02	12:17		07:21	06:52	11:16	11:40	13:19	13:55	14:45	16:07	07:21	11:16
Burgtreswitz, Kirche	07:20		09:03	11:19	13:36	12:18	15:48	16:41		09:03	12:18		07:20	06:50	11:15	11:39		13:54	14:44	16:06	07:20	11:15
Burgtreswitz, Aussiedlerhof	07:21																					
Vohenstrauß, Krankenkasse	07:24		09:07	11:23	13:41	12:22	15:52	16:45		09:07	12:22		07:16		11:11	11:35	13:08	13:52	14:40	16:02	07:16	11:11
Vohenstrauß, Förderschule	07:25																13:04					
Vohenstrauß, Realschule	07:26																13:05					
Vohenstrauß, Marktplatz	07:30		09:08	11:24	13:43	12:23	15:53	16:46		09:08	12:23	▼	07:15		11:10	11:34	12:58	13:50	14:39	16:00	07:15	11:10

S = nur an Schultagen
F = in den Ferien und an schulfreien Tagen

582 = Oberviechtach, Schulzentrum nur an Schultagen

✆ Fahrt wird nur bei vorheriger Anmeldung druchgeführt. Fahrtwunschanmeldung bis eine Stunde vor Abfahrt. Anmeldung kann telefonisch über 09653/1600 erfolgen.

Kein Verkehr an Sonn- und Feiertagen
Kein Verkehr am 24.12. und 31.12. sowie am Rosenmontag und Faschingsdienstag
Kein Verkehr im August

2506 MOOSBACH – ESLARN – OBERVIECHTACH 2506

Wolf Reisen GmbH // Waidhauser Str. 37 // 92693 Eslarn // Telefon: 09653 1600
Fahrplan gültig ab 01.09.2022

	Montag - Freitag		Samstag		Montag - Freitag				Samstag
Fahrtnummer	1	3	3		2	4	6	8	2
Verkehrsbeschränkungen	S	F	✆		F	S	F	S	✆
Moosbach, Marktplatz	6:28	8:05	8:05	↑	12:15	13:50	15:45	16:54	12:15
Heumaden, Abzw	6:30	8:08	8:08		12:12	13:47	15:42	16:51	12:12
Putzenrieth	6:33	8:10	8:10		12:10	13:43	15:40	16:47	12:10
Eslarn, Bf	6:36	8:13	8:13		12:07	13:40	15:37	16:44	12:07
Heckermühle	6:40	8:15	8:15		12:05	13:36	15:35	16:41	12:05
Gmeinsrieth	6:42	8:16	8:16		12:04	13:34	15:34	16:40	12:04
Putzhof	6:44	8:17	8:17		12:03	13:32	15:33	16:39	12:03
Oberlangau, Ortsmitte	6:48					13:28		16:37	
Oberlangau, Wartehäuschen	6:59	8:19	8:19		12:01	13:27	15:31	16:36	12:01
Pirk	6:51	8:21	8:21		11:59	13:25	15:29	16:34	11:59
Mitterlangau	6:54	8:24	8:24		11:56	13:22	15:26	16:31	11:56
Tannermühle	6:56	8:25	8:25		11:55	13:19	15:25	16:30	11:55
Unterlangau	6:57	8:26	8:26		11:54	13:17	15:24	16:29	11:54
Pullenried, Brandhäuser	6:59	8:27	8:27		11:53	13:15	15:23	16:28	11:53
Pullenried, Ortsmitte	7:01	8:28	8:28		11:52	13:14	15:22	16:27	11:52
Plechhammer	7:03	8:30	8:30		11:48	13:11	15:18	16:25	11:48
Pirkhof, Wartehäuschen	7:05	8:32	8:32		11:46	13:09	15:16	16:23	11:46
Oberviechtach, Kaserne	7:07	8:36	8:36		11:42	13:05	15:12	16:19	11:42
Oberviechtach, Berufsfachsch	7:09								
Oberviechtach, Schulzentrum	7:12					13:00		16:14	
Oberviechtach, Bezirksamtstr.	7:15	8:38	8:38	↓	11:40	13:02	15:10	16:16	11:40

S = nur an Schultagen
F = in den Ferien, an schulfreien Tagen

✆ Fahrt wird nur bei vorheriger Anmeldung druchgeführt. Fahrtwunschanmeldung bis eine Stunde vor Abfahrt. Anmeldung kann telefonisch über 09653/1600 erfolgen.

Kein Verkehr an Sonn- & Feiertagen
Kein Verkehr im August und am 24.12. und 31.12. sowie am Rosenmontag und Faschingsdienstag

Wolf Reisen GmbH // Waidhauser Str. 37 // 92693 Eslarn // Telefon: 09653 1600
Fahrplan gültig ab 01.12.2022

	Montag - Freitag				Samstag	
Fahrtnummer	1	3	5	7	5	7
			99	99	99	99
Verkehrsbeschränkungen	**S**	**S**	**F**	**F**	✆	✆
Oberviechtach, Bezirksamtstr.		12:05	07:45	11:40	08:45	11:40
Oberviechtach, Schulzentrum	7:22	12:12				
Oberviechtach, Kaserne		12:16	07:47	11:42	08:47	11:42
Pirkhof, Ruhland	7:25	12:18	07:50	11:45	08:50	11:45
Pirkhof, Wartehäuschen		12:20	07:51	11:46	08:51	11:46
Gartenried	7:27	12:21	07:35	11:48	08:35	11:48
Wildeppenried	7:30	12:23	07:33	11:50	08:33	11:50
Pullenried, Ortsmitte	7:32	12:25	07:55	11:52	08:55	11:52
Pullenried, Brandhäuser	7:35	12:26	08:27	11:53	09:27	11:53
Unterlangau	7:38	12:28	08:26	11:54	09:26	11:54
Tannermühle	7:39	12:29	08:25	11:55	09:25	11:55
Mitterlangau	7:40	12:30	08:24	11:56	09:24	11:56
Oberlangau, Warteh.			08:19	12:01	09:19	12:01
Oberlangau, Ortsmitte	7:41	12:31				
Pirk	7:42	12:33	08:21	11:59	09:21	11:59
Pullenried, Ortsmitte	7:43	12:35	08:28		09:28	
Plechhammer	7:45	12:37	08:30		09:30	
Pirkhof, Wartehäuschen	7:47	12:38	08:32		09:32	
Werneröd	7:50	12:39	08:34		09:34	
Oberviechtach, Kaserne	7:51	12:40	08:36		09:36	
Oberviechtach, Schulzentrum	7:55					
Oberviechtach, Bezirksamtstr.		12:43	08:38		09:38	

S = nur an Schultagen
F = in den Ferien und an schulfreien Tagen
99 = Fahrt verkehrt in anderer Reihenfolge

Kein Verkehr an Sonn- und Feiertagen
Kein Verkehr am 24.12. und 31.12.
Kein Verkehr am Rosenmontag und Faschingsdienstag
Kein Verkehr im August

✆ Fahrt wird nur bei vorheriger Anmeldung druchgeführt.
Fahrtwunschanmeldung bis eine Stunde vor Abfahrt.
Anmeldung kann telefonisch über 09653/1600 erfolgen.

2511 NEUNBURG V. W. – FUHRN – SCHWANDORF ➤ 2511

VU Meixner // Amberger Straße 18 // 92431 Neunburg vorm Wald // Telefon: 09672 1342 // Internet: www.meixner-touristik.de

Einschränkungen	Mo - Fr S	Mo - Fr	Mo - Fr	Mo - Fr S	Mo - Fr	Sa nA	Sa nA
Neunburg, Torweiher / Stadthalle	06:40	08:15	12:00		17:20	08:00	14:00
Neunburg, Amberger Str. 6	06:42	08:17	12:02		17:22	08:02	14:02
Neunburg, Amb. Str. 18 / Busbetrieb			12:03	15:20	17:23		14:03
Neunburg, Gewerbepark	06:45	08:19	12:04	15:21	17:27	08:04	14:04
Lengfeld	06:47	08:20	12:05	15:22	17:25	08:05	14:05
Ebersdorf	06:48	08:21	12:06	15:23	17:26	08:06	14:06
Luigendorf	06:50	08:22	12:07	15:24	17:27	08:07	14:07
Fuhrn	06:53	08:25 Z	12:10 Z	15:27 Z	17:30 Z	08:10	14:10 Z
Hofenstetten, Kirche	06:55	08:27 Z	12:12 Z	15:29 Z	17:32 Z	08:12	14:12 Z
Kemnath	07:00	08:30 Z	12:15 Z	15:30 Z	17:35 Z	08:15	14:15 Z
Sonnenried	07:01	08:31	12:16	15:31	17:36	08:16	14:16
Raffach bei Sonnenried	07:02	08:32	12:17	15:42	17:37	08:17	14:17
Hohenirlach	07:03	08:33	12:18	15:43	17:38	08:18	14:18
Holzhaus	07:07	08:37	12:22	15:47	17:42	08:22	14:22
Freihöls/Lindenlohe	07:09	08:39	12:24	15:49	17:44	08:24	14:24
Fronberg, Post		08:41	12:26		17:46	08:26	14:26
Fronberg, Fronberger Str.		08:42	12:27		17:47	08:27	14:27
Schwandorf, Naabuferstr.	07:20	08:47	12:32	15:52	17:52	08:29	14:29
Schwandorf, Bahnhof	07:23	08:50	12:35	15:55	17:55	08:30	14:30
Schwandorf, Berufsschule	07:27						
Schwandorf, Sandstr./Gymnasium	07:30						

S = an Schultagen
F = Ferien
nF = nicht Freitags

Z = Zustieg anmelden: Tel. 09672 1342
(Mo bis Fr 9.00 Uhr bis 16.00 Uhr),
Ausstieg immer möglich

Linienverkehr entfällt am Faschingsdienstag, 24.12., 31.12. sowie an landesüblichen u. allgemeinen Feiertagen.

VU Meixner // Amberger Straße 18 // 92431 Neunburg vorm Wald // Telefon: 09672 1342 // Internet: www.meixner-touristik.de

Einschränkungen	Mo - Fr S	Mo - Fr	Mo - Fr	Mo - Fr S	Mo - Fr	Sa nA	Sa nA
Schwandorf, Berufsschule			12:45 S	16:00 nF			
Schwandorf, Sandstr./Gymnasium			12:50 S	16:05 nF			
Schwandorf, Bahnhof	07:45	09:00	13:00	16:15	18:15	08:30	14:30
Fronberg, Fronberger Str.	07:46	09:03	13:03	16:16	18:18	08:33	14:33
Fronberg, Post	07:47	09:04	13:04	16:19	18:19	08:34	14:34
Freihöls/Lindenlohe	07:49	09:06	13:06	16:21	18:21	08:36	14:36
Holzhaus	07:50	09:08	13:08	16:23	18:23	08:38	14:38
Hohenirlach	07:53	09:10	13:10	16:25	18:25	08:40	14:40
Raffach bei Sonnenried	07:54	09:13	13:13	16:28	18:28	08:43	14:43
Sonnenried	07:55	09:14	13:14	16:29	18:29	08:44	14:44
Kemnath	07:56 Z	09:15 Z	13:15 Z	16:30 Z	18:30 Z	08:45 Z	14:45 Z
Hofenstetten, Kirche	07:58 Z	09:17 Z	13:18 Z	16:32 Z	18:32 Z	08:47 Z	14:46 Z
Fuhrn	08:00 Z	09:18 Z	13:22 Z	16:33 Z	18:33 Z	08:48 Z	14:48 Z
Luigendorf	08:03	09:21	13:24	16:36	18:36	08:51	14:51
Ebersdorf	08:04	09:23	13:26	16:38	18:38	08:53	14:53
Lengfeld	08:05	09:25	13:28	16:40	18:40	08:55	14:55
Neunburg, Gewerbepark	08:07	09:26	13:30	16:41	18:41	08:56	14:56
Neunburg, Amberger Str./Busbetrieb	08:10	09:27				08:57	
Neunburg, Amberger Str. 6		09:28	13:33	16:43	18:43	08:58	14:58
Neunburg, Torweiher / Stadthalle		09:30	13:35	16:45	18:45	09:00	15:00

S = an Schultagen
F = Ferien
nF = nicht Freitags

Z = Zustieg anmelden: Tel. 09672 1342
(Mo bis Fr 9.00 Uhr bis 16.00 Uhr),
Ausstieg immer möglich

Linienverkehr entfällt am Faschingsdienstag, 24.12., 31.12. sowie an landesüblichen u. allgemeinen Feiertagen.

2512 OBERVIECHTACH – DIETERSKIRCHEN – NEUNBURG V. W./SCHWANDORF ➤ 2512

Busunternehmen Bauer // Wutzelskühn 14 // 92431 Neunburg vorm Wald 14 // Telefon: 09672 2231

	Montag-Freitag							Samstag	
Verkehrsbeschränkung und Anmerkungen	1		1		1 25	1 25	1		
Oberviechtach, BFS/Apotheke		7:25	7:45	12:45	14:15	15:45	16:56	7:21	12:48
Oberviechtach, Schulzentrum		7:26	7:46	12:55	14:20	15:55	16:57	7:22	12:50
Oberviechtach/Am Schießanger	6:35	7:27	7:48	12:56	14:22	15:56	16:58	7:23	12:51
Eigelsberg	6:37	7:29	7:52	12:58	14:24	15:58	16:59	7:24	12:52
Niesaß	6:39	7:31	7:54	13:00	14:26	16:00	17:00	7:25	12:53
Dieterskirchen	6:41	7:34	7:57	13:03	14:29	16:02	17:04	7:27	12:55
Wagnern, Abzw.	|	|	|	13:05 A	|	16:04 A	|	|	12:57 A
Denglarn	|	|	|	13:07 A	|	16:06 A	|	|	12:58 A
Bach b. Dieterskirchen	6:43	7:36	8:00	13:09	14:33	16:08	17:06	7:29	12:59
Prackendorf	|	|	|	13:13	|	16:12 A	|	|	13:01 A
Katharinenthal	|	|	|	13:14	|	16:13 A	|	7:30	13:02
Katharinenthal, Staatsstr.	6:44	|	|	|	|	|	|	|	|
Warnthal	6:45	7:38	8:03	13:15	14:37	16:14	17:10	7:31	13:03
Oberaschau	6:47	7:40	8:05	13:17	14:39	16:16	17:12	7:32	13:04
Mitteraschau	6:49	7:42	8:07	13:19	14:41	16:18	17:14	7:33	13:05
Unteraschau	6:51	7:44	8:09	13:21	14:43	16:20	17:16	7:34	13:06
Neunburg v.W., Freibad	|	7:46	8:10	13:23	14:44	16:21	17:17	7:35	13:07
Neunburg v.W., Torweiher/Stadthalle	|	|	8:11 A	13:25 A	14:46 A	16:22 A	17:19 A	7:36 A	13:08 A
Neunburg v.W., Amberger Str.	|	7:48	8:13	13:27	14:48	16:24	17:21	7:37	13:09
Neunburg v.W., Schulzentrum	|	7:52	8:15	13:29	14:50	16:25	17:22	7:38	13:10
Götzenhof	6:53								
Schwarzhofen	6:55								
Ebersdorf	7:00								
Hofenstetten, Abzw.	7:05								
Wackersdorf, Industriegebiet	7:15 X								
Wackersdorf, Alberndorf/B85	7:20 X								
Schwandorf, Kronstetten	7:28 X								
Schwandorf, Landratsamt	7:30 X								
Schwandorf, Sandstr./Gymnasium	7:33 X								
Schwandorf, Berufsschule	7:37 X								
Schwandorf, Bahnhof	7:40 X								

1 = nur an Schultagen
X = nur Ausstieg
25 = nicht am Freitag
E = nur Einstieg
A = Anrufhlst., beim Fahrer melden o. 30 Min v. Abfahrt telefonisch anmelden

Keine Bedienung von Schwandorf nach Neunburg und zurück.
Keine Bedienung von Hofenstetten und Ebersdorf nach Schwandorf bzw. Neunburg.
An gesetzlichen Feiertagen, 24.12. und 31.12., Rosenmontag, Faschingsdienstag sowie im August kein Verkehr.

Busunternehmen Bauer // Wutzelskühn 14 // 92431 Neunburg vorm Wald 14 // Telefon: 09672 2231

	Montag-Freitag							Samstag	
Verkehrsbeschränkung und Anmerkungen	1		1		1	1 25	1		
Schwandorf, Bahnhof					12:40		15:40		
Schwandorf, Berufsschule					12:48 E		15:48 E		
Schwandorf, Landratsamt					12:50 E		15:50 E		
Schwandorf, Kronstetten					12:52 E		15:52 E		
Wackersdorf, Schule					13:00 E		16:00 E		
Wackersdorf, Industriegebiet					13:03 E		16:03 E		
Hofenstetten, Abzw.					13:10		16:10		
Ebersdorf					13:13 X		16:13 X		
Neunburg v.W., Schulzentrum			7:20	12:20	13:20	15:20	16:20	7:00	12:30
Neunburg v.W., Evang. Kirche			7:22	12:22	13:23	15:22	16:23	7:01	12:31
Neunburg v.W., Torweiher/Stadthalle		6:49	|	|	|	|	|	7:01	|
Neunburg v.W., Freibad	6:05	6:51	7:25	12:24	13:25	15:24	16:25	7:02	12:33
Unteraschau	6:06	6:52	7:26	12:25	13:28	15:25	16:28	7:03	12:34
Götzenhof	|	|	|	|	13:29 A	|	16:29 A	|	|
Schwarzhofen	|	|	|	|	13:33 A	|	16:33 A	|	|
Mitteraschau	6:07	6:53	7:28	12:27	13:38	15:27	16:38	7:04	12:35
Oberaschau	6:09	6:55	7:30	12:29	13:39	15:29	16:39	7:05	12:36
Warnthal	6:11	6:57	7:32	12:31	13:40	15:31	16:40	7:06	12:37
Katharinenthal	6:12	6:58	|	|	13:41	|	16:41	7:07	12:38
Prackendorf	|	7:00	|	|	13:42 A	|	16:42 A	7:08	|
Bach b. Dieterskirchen	6:17	7:03	7:35	12:34	13:43	15:34	16:43	7:10	12:41
Denglarn	|	7:05	|	|	13:45 A	|	16:45 A	7:12	|
Wagnern, Abzw.	|	7:06	|	|	13:48 A	|	16:48 A	7:13	|
Dieterskirchen	6:19	7:11	7:39	12:36	13:49	15:36	16:49	7:15	12:43
Niesaß	6:22	7:14	7:42	12:39	13:50	15:39	16:50	7:17	12:45
Eigelsberg	6:23	7:16	7:44	12:41	13:52	15:41	16:52	7:18	12:46
Oberviechtach/Am Schießanger	6:25	7:17	7:45	12:44	13:55	15:44	16:55	7:19	12:47
Oberviechtach, BFS/Apotheke	6:27	7:18	7:48	12:45	13:56	15:45	16:56	7:20	12:48
Oberviechtach, Schulzentrum		7:20	7:50	12:47	13:57	15:47	16:57	7:21	12:50

1 = nur an Schultagen 25 = nicht am Freitag A = Anrufhlst., beim Fahrer melden o.
X = nur Ausstieg E = nur Einstieg 30 Min v. Abfahrt telefonisch anmelden

Keine Bedienung von Schwandorf nach Neunburg und zurück, jedoch Umstieg auf Linie 2513 Kulz - Schönsee möglich.
Keine Bedienung von Hofenstetten und Ebersdorf nach Schwandorf bzw. Neunburg. Keine Bedienung von Neunburg nach Schwarzhofen.
An gesetzlichen Feiertagen, 24.12. und 31.12., Rosenmontag, Faschingsdienstag sowie im August kein Verkehr.

2513 SCHÖNSEE/OBERVIECHTACH - WINKLARN - KULZ - NEUNBURG V.W. ➤ 2513

Busunternehmen Bauer // Wutzelskühn 14 // 92431 Neunburg vorm Wald 14 // Telefon: 09672 2231

	Montag-Freitag						Samstag	
Verkehrsbeschränkung und Anmerkungen	1	1	2	1	2	1 40		
Schönsee, Rathaus/Post		6:50 E	8:35 E				8:35 E	
Schönsee, Aschabrücke		6:51 E	8:36 E				8:36 E	
Schönsee, Fa. Weinfurtner		6:53 E	8:37 E				8:37 E	
Rosenthal, Gasthaus		6:54 E	8:38 E				8:38 E	
Rosenhof, Holzniederlage		6:55 E	8:39 E				8:39 E	
Rackenthal, Abzw.		6:58 E	8:41 E				8:41 E	
Gaisthal, Ortsmitte		7:00 E	8:43 E				8:43 E	
Schönthan		7:02 E	8:45 E				8:45 E	
Lind		7:03 E	8:46 E				8:46 E	
Schneeberg		7:05 E	8:48 E				8:48 E	
Oberviechtach, BFS/Apotheke		|	|	12:45	14:15	15:45	|	14:15
Oberviechtach, Gymnasium		|	|	12:55	14:20	15:55	|	14:20
Nunzenried		|	|	13:00	14:25	16:00	|	14:25
Konatsried		|	|	13:01	14:26	16:01	|	14:26
Ober-/Untereppenried		|	|	13:03	14:30	16:03	|	14:30
Winklarn, Marktplatz	6:13	7:09	8:52	|	|	|	8:52	|
Winklarn, B22	|	|	|	13:05	14:33	16:05	|	14:33
Haag b. Muschenried	6:16	7:12	8:55	|	|	|	8:55	|
Muschenried	6:18	7:14	8:57	|	|	|	8:57	|
Kulz	6:21	7:18	9:00	13:08	14:35	16:08	9:00	14:35
Ziegelhütte b. Thanstein	6:23	7:21	9:01	13:10	14:37	16:10	9:01	14:37
Tännesried, Abzw.	6:25	7:23	9:02	13:11	14:39	16:11	9:02	14:39
Berg b. Thanstein, Abzw.	6:26	7:24	9:03	13:12	14:41	16:12	9:03	14:41
Hebersdorf	6:28	7:26	9:04	13:13	14:42	16:13	9:04	14:42
Thanstein	6:29	7:27	9:05	13:14	14:43	16:14	9:05	14:43
Dautersdorf, Abzw.	6:31	7:31	9:07	13:16	14:45	16:16	9:07	14:45
Jedesbach, Mühle	6:33	7:34	9:09	13:18	14:47	16:18	9:09	14:47
Mittermurnthal	6:35	7:36	9:11	13:20	14:49	16:20	9:11	14:49
Kröblitz	6:37	7:38	9:13	13:22	14:52	16:22	9:13	14:52
Mitteraschau	6:42	|	|	|	|	|	|	|
Neunburg v.W., Kröblitzer Str.	|	7:40	9:14	13:24	14:54	16:24	9:14	14:54
Neunburg v.W., Torweiher/Stadthalle	|	|	9:15	13:26	14:57	16:26	9:15	14:57
Neunburg v.W., Grundschule	|	7:45	|	|	|	|	|	|
Neunburg v.W., Amberger Str.	6:45	7:50	9:17	13:28	14:59	16:28	9:17	14:59
Neunburg v.W., Schulzentrum		7:52	9:19	13:30	15:00	16:30	9:19	15:00
Neunburg v.W., Berufsschule		7:55			15:02			15:02

1 = nur an Schultagen
2 = an schulfreien Tagen
40 =nur Montag, Dienstag und Donnerstag
E = nur Einstieg

An gesetzlichen Feiertagen, 24.12. und 31.12., Rosenmontag, Faschingsdienstag sowie im August kein Verkehr.

Busunternehmen Bauer // Wutzelskühn 14 // 92431 Neunburg vorm Wald 14 // Telefon: 09672 2231

	Montag-Freitag					Samstag	
Verkehrsbeschränkung und Anmerkungen	1	2	2	1	1		
Neunburg v.W., Schulzentrum			13:29	13:30	16:30		13:29
Neunburg v.W., Torweiher/Stadthalle	6:50	7:50	13:31	13:32	16:32	7:50	13:31
Neunburg v.W., Kröblitzer Str.	6:52	7:51	13:32	13:33	16:33	7:51	13:32
Kröblitz	6:54	7:53	13:33	13:35	16:35	7:53	13:33
Mittermurnthal	6:56	7:55	13:35	13:37	16:37	7:55	13:35
Jedesbach, Mühle	6:57	7:57	13:36	13:39	16:39	7:57	13:36
Dautersdorf, Abzw.	6:59	7:59	13:38	13:41	16:41	7:59	13:38
Thanstein	7:01	8:01	13:40	13:43	16:43	8:01	13:40
Hebersdorf	7:02	8:02	13:41	13:44	16:44	8:02	13:41
Berg b. Thanstein, Abzw.	7:04	8:04	13:42	13:45	16:45	8:04	13:42
Tännesried	7:05	8:05	13:43	13:47	16:47	8:05	13:43
Ziegelhütte b. Thanstein	7:07	8:07	13:44	13:48	16:48	8:07	13:44
Kulz	7:10	8:10	13:45	13:50	16:50	8:10	13:45
Muschenried	|	|	13:48	13:54	16:54	|	13:48
Haag b. Muschenried	|	|	13:50	13:56	16:56	|	13:50
Winklarn, Marktplatz	7:15	|	13:53	14:00	17:00	|	13:53
Schneeberg	|	|	13:56 X	14:03 X	17:03 X	|	13:56 X
Lind	|	|	13:58 X	14:05 X	17:05 X	|	13:58 X
Schönthan	|	|	13:59 X	14:06 X	17:06 X	|	13:59 X
Gaisthal, Ortsmitte	|	|	14:01 X	14:08 X	17:09 X	|	14:01 X
Rackenthal, Abzw.	|	|	14:02 X	14:09 X	17:10 X	|	14:02 X
Rosenhof, Holzniederlage	|	|	14:04 X	14:11 X	17:12 X	|	14:04 X
Rosenthal, Gasthaus	|	|	14:05 X	14:12 X	17:14 X	|	14:05 X
Schönsee, Fa. Weinfurtner	|	|	14:06 X	14:13 X	17:16 X	|	14:06 X
Schönsee, Aschabrücke	|	|	14:07 X	14:14 X	17:20 X	|	14:07 X
Schönsee, Rathaus/Post	|	|	14:08 X	14:15 X	17:24 X	|	14:08 X
Winklarn, B22	7:17	8:13		|	|	8:13	
Ober-/Untereppenried	7:19	8:15		|	|	8:15	
Konatsried	7:22	8:18		|	|	8:18	
Nunzenried	7:23	8:19		14:28	17:37	8:19	
Konatsried	|	|		14:29	17:38	|	
Oberviechtach, BFS/Apotheke	7:27	8:24				8:24	
Oberviechtach, Gymnasium	7:28	8:25				8:25	

1 = nur an Schultagen

2 = an schulfreien Tagen
X = nur Einstieg

An gesetzlichen Feiertagen, 24.12. und 31.12., Rosenmontag, Faschingsdienstag sowie im August kein Verkehr.

2514 NEUKIRCHEN-BALBINI – NEUNBURG V. W. ➤ 2514

Busunternehmen Bauer // Wutzelskühn 14 // 92431 Neunburg vorm Wald 14 // Telefon: 09672 2231

	Mo-Fr
Verkehrsbeschränkung und Anmerkungen	1
Kitzenried	6:55
Boden	6:57
Neukirchen-Balbini, Schule	7:00
Jagenried	7:03
Haselhof b. Neunkirchen-Balbini	7:04
Egelsried	7:05
Poggersdorf	7:08
Wenigrötz	7:09
Fuchsenhof	7:11
Penting	7:15
Wutzelskühn	7:17
Neunburg v.W., Schulzentrum	7:25

1 = nur an Schultagen

Busunternehmen Bauer // Wutzelskühn 14 // 92431 Neunburg vorm Wald 14 // Telefon: 09672 2231

	Montag-Freitag			
Verkehrsbeschränkung	1	1	1	1
und Anmerkungen	41	42		25
Neunburg v.W., Schulzentrum	11:20	12:20	13:20	16:20
Wutzelskühn	11:28 X	12:28 X	13:28 X	16:28 X
Penting	11:30 X	12:30 X	13:30 X	16:30 X
Fuchsenhof	11:34 X	12:34 X	13:34 X	16:34 X
Wenigrötz	11:36 X	12:36 X	13:36 X	16:36 X
Poggersdorf	11:37 X	12:37 X	13:37 X	16:37 X
Egelsried	11:40 X	12:40 X	13:40 X	16:40 X
Haselhof b. Neunkirchen-Balbini	11:41 X	12:41 X	13:41 X	16:41 X
Jagenried	11:42 X	12:42 X	13:42 X	16:42 X
Neukirchen-Balbini, Schule	11:45 X	12:45 X	13:45 X	16:45 X
Boden	11:48 X	12:48 X	13:48 X	16:48 X
Kitzenried	11:50 X	12:50 X	13:50 X	16:50 X

1 = nur an Schultagen
41 = nur Montag, Donnerstag und Freitag
25 = nicht am Freitag
42 = nicht am Donnerstag
X = nur Ausstieg

6013 TEUBLITZ ORTSLINIENVERKEHR ➤ 6013

Gemeinschaftsverkehr: Verkehrsunternehmen Ehrenreich / RBO GmbH

RBO Regionalbus Ostbayern GmbH, Niederlassung Mitte, Außenstelle Regensburg, Von–Donle–Straße 7, 93055 Regensburg
Telefon: 0941 6000122 // Fax: 0941 6000415 // E–Mail: regensburg@rbo.de // Internet: www.ostbayernbus.de

Ehrenreich // Karl Weiß Straße 9 // 93133 Burglengenfeld // Telefon: 09471 80356 // Fax: 09471 807630 // oliver.ehrenreich@t-online.de // Internet: www.olibus.de

Kein Verkehr im August

Kein Verkehr an allgemeinen Feiertagen und Landesfeiertagen

Am Faschingsdienstag Verkehr wie Samstag

Kein Verkehr an Heiligabend und Silvester

	Montag - Freitag					Samstag	
Fahrtnummer	6013 001	6013 003	6013 005	6013 007	6013 009	6013 023	6013 025
Verkehrsbeschränkungen	S	S	S	F	F		
Anmerkungen							
Weiherdorf, Buchtalstr.	7 07						
Loisnitz, Autobahnüberführung	7 10				8 30		8 30
Loisnitz, Glashütte	7 12				8 31		8 31
Weiherdorf, Ort	7 14				8 32		8 32
Katzdorf, Loisnitzer Str.	7 16				8 33		8 33
Katzdorf, Loisnitzer Straße II	7 17				8 34		8 34
Katzdorf, Raiffeisenbank	7 19				8 35		8 35
Münchshofen, Schloß	⌇		7 10	8 00	⌇	8 00	⌇
Frauenhof, Abzw	⌇		7 15	8 03	⌇	8 03	⌇
Oberhof bei Teublitz	⌇		7 17	8 05	⌇	8 05	⌇
Stocka bei Teublitz	⌇		7 20	8 07	⌇	8 07	⌇
Premberg, Wh	⌇	7 10	7 22	8 10	⌇	8 10	⌇
Premberg, Am Haferbründl	⌇	7 11	⌇	8 11	⌇	8 11	⌇
Münchshofen, Brunnenstr.	⌇	7 14	⌇	8 12	⌇	8 12	⌇
Münchshofen, Wh Ortsmitte	⌇	7 15	⌇	8 13	⌇	8 13	⌇
Münchshofen, Abzw Uferstraße	⌇	7 17	⌇	8 14	⌇	8 14	⌇
Teublitz, Münchshof./Kinderg	⌇	7 19	⌇	8 16	⌇	8 16	⌇
Saltendorf, Schule	⌇	7 20	⌇	8 17	⌇	8 17	⌇
Kuntsdorf	⌇	7 22	⌇	8 20	⌇	8 20	⌇
Saltendorf, Feuerwehr	⌇	7 23	⌇	8 21	⌇	8 21	⌇
Teublitz, Nord Peschl	7 21	⌇	⌇	⌇	8 38	⌇	8 38
Teublitz, Schule	7 25	7 25	7 25	8 23	8 40	8 23	8 40

S = nur an Schultagen F = in den Ferien und an schulfreien Tagen 99 = fährt Haltestellen in anderer Reihenfolge an

Gemeinschaftsverkehr: Verkehrsunternehmen Ehrenreich / RBO GmbH

RBO Regionalbus Ostbayern GmbH, Niederlassung Mitte, Außenstelle Regensburg, Von–Donle–Straße 7, 93055 Regensburg
Telefon: 0941 6000122 // Fax: 0941 6000415 // E–Mail: regensburg@rbo.de // Internet: www.ostbayernbus.de

Ehrenreich // Karl Weiß Straße 9 // 93133 Burglengenfeld // Telefon: 09471 80356 // Fax: 09471 807630 // oliver.ehrenreich@t-online.de // Internet: www.olibus.de

Kein Verkehr im August

Kein Verkehr an allgemeinen Feiertagen und Landesfeiertagen

Am Faschingsdienstag Verkehr wie Samstag

Kein Verkehr an Heiligabend und Silvester

	Montag - Freitag													Samstag
Fahrtnummer	6013 026	6013 004	6013 006	6013 002	6013 010	6013 008	6013 012	6013 014	6013 016	6013 018	6013 020	6013 022	6013 024	6013 028
Verkehrsbeschränkungen	F	S	S	S	S	S	S	S	S	S	S	S	S	
Anmerkungen	99	99		99	99				99	99		99		99
Teublitz, Schule	10 00	11 20	11 25	11 40	12 25	12 35	12 25	13 20	13 05	13 45	16 05	16 05	16 05	10 00
Teublitz, Nord	⌇	⌇	⌇	11 42	⌇	12 37	⌇	13 22	⌇	⌇	16 07	⌇	⌇	⌇
Saltendorf, Feuerwehr	10 36	11 22	⌇	⌇	12 27	⌇	⌇	⌇	13 07	⌇	⌇	16 07	⌇	10 36
Kuntsdorf	10 35	11 24	⌇	⌇	12 28	⌇	⌇	⌇	13 08	⌇	⌇	16 08	⌇	10 35
Saltendorf, Schule	10 33	11 26	⌇	⌇	12 30	⌇	⌇	⌇	13 11	⌇	⌇	16 11	⌇	10 33
Teublitz, Hugo-Geiger-Siedlung	10 02	⌇	⌇	⌇	⌇	⌇	⌇	⌇	⌇	⌇	⌇	⌇	⌇	10 02
Teublitz, Münchshof./Kinderg	10 10	11 40	⌇	⌇	12 44	⌇	⌇	⌇	13 30	⌇	⌇	16 30	⌇	10 10
Premberg, Brücke	⌇	11 30	⌇	⌇	12 34	⌇	⌇	⌇	13 20	⌇	⌇	16 20	⌇	⌇
Münchshofen, Brunnenstr.	⌇	11 33	⌇	⌇	12 37	⌇	⌇	⌇	13 24	⌇	⌇	16 24	⌇	⌇
Münchshofen, Wh Ortsmitte	10 23	11 35	⌇	⌇	12 39	⌇	⌇	⌇	13 26	⌇	⌇	16 26	⌇	10 23
Münchshofen, Abzw Uferstraße	⌇	11 37	⌇	⌇	12 41	⌇	⌇	⌇	13 28	⌇	⌇	16 28	⌇	⌇
Münchshofen, Brücke	10 22	⌇	⌇	⌇	⌇	⌇	⌇	⌇	⌇	⌇	⌇	⌇	⌇	10 22
Katzdorf, Raiffeisenbank	10 18	⌇	⌇	11 45	⌇	12 40	⌇	13 25	⌇	⌇	16 10	⌇	⌇	10 18
Katzdorf, Loisnitzer Straße II	10 16	⌇	⌇	11 47	⌇	12 42	⌇	13 27	⌇	⌇	16 14	⌇	⌇	10 16
Katzdorf, Loisnitzer Str.	10 17	⌇	⌇	11 46	⌇	12 43	⌇	13 28	⌇	⌇	16 16	⌇	⌇	10 17
Weiherdorf, Ort	10 14	⌇	⌇	11 50	⌇	12 45	⌇	13 30	⌇	⌇	16 20	⌇	⌇	10 14
Loisnitz, Glashütte	10 12	⌇	⌇	11 52	⌇	12 47	⌇	13 32	⌇	⌇	16 22	⌇	⌇	10 12
Loisnitz, Autobahnüberführung	10 11	⌇	⌇	11 55	⌇	12 50	⌇	13 35	⌇	⌇	16 24	⌇	⌇	10 11
Weiherdorf, Buchtalstr.	10 10	⌇	⌇	11 57	⌇	12 52	⌇	13 37	⌇	⌇	16 26	⌇	⌇	10 10
Premberg, Wh	10 30	⌇	⌇	⌇	⌇	⌇	⌇	⌇	⌇	⌇	⌇	⌇	⌇	10 30
Stocka bei Teublitz	10 28	⌇	11 30	⌇	⌇	⌇	12 30	⌇	⌇	13 15	⌇	⌇	16 15	10 28
Oberhof bei Teublitz	10 26	⌇	11 35	⌇	⌇	⌇	12 35	⌇	⌇	13 20	⌇	⌇	16 20	10 26
Frauenhof, Abzw	10 25	⌇	11 40	⌇	⌇	⌇	12 40	⌇	⌇	13 25	⌇	⌇	16 25	10 25
Münchshofen, Schloß	10 24	⌇	11 45	⌇	⌇	⌇	12 45	⌇	⌇	12 45	⌇	⌇	16 30	10 24
Teublitz, Schule ○	10 40	11 45	12 00	12 05	13 05	13 00	13 00	13 45	13 35	13 10	16 30	16 35	16 40	10 40

S = nur an Schultagen F = in den Ferien und an schulfreien Tagen 99 = fährt Haltestellen in anderer Reihenfolge an

RBO Regionalbus Ostbayern GmbH // Niederlassung Mitte // Außenstelle Regensburg // Von-Donle-Straße 7 // 93055 Regensburg
Telefon: 0941 6000122 // Fax: 0941 6000415 // E-Mail: Regensburg@rbo.de // Internet: www.ostbayernbus.de

S120 = Mo-Do an Schultagen
◖ = Bus hält nur zum Aussteigen

Im Streckenabschnitt Eglsee - Amberg gelten ausschließlich die Beförderungs- und Tarifbestimmungen des VAS bzw. VGN.

Im ein u. ausbrechenden Verkehr ist das Lösen und Benutzen von 2 Fahrausweisen innerhallb einer Fahrt (gebrochene Abfertigung) nicht zulässig.

Kein Verkehr an allgemeinen Feiertagen und Landesfeiertagen

Fallen der 24.XII. und 31.XII. auf Werktage, Verkehr wie Samstag.

Im Streckenabschnitt Regensburg - Mühlberg gelten ausschließlich die Beförderungs- und Tarifbestimmungen des RVV.

	Montag - Freitag			
Fahrtnummer	5041 131	6014 001	6014 006	6014 008
Verkehrsbeschränkungen			S120	S120
Anmerkungen				
Regensburg, Hbf	12 15			
Regensburg, Ernst-Reuter-Platz	12 16			
Regensburg, Stobäusplatz	12 18			
Regensburg, Weißenburgstraße	12 20			
Regensburg, Weichs - DEZ	12 22			
Regensburg, Donaustaufer Str.	12 23			
Regensburg, Nordgaustraße	12 25			
Regensburg, Amberger Str.	12 27			
Regensburg, Gallingkofen-Hochm.	12 29			
Oedenthal, Abzw	12 32			
Zeitlarn, Ortsmitte	12 33			
Zeitlarn, Siedlung	12 34			
Hochstetten	12 35			
Regendorf, Abzw	12 36			
Laub, Ortsmitte	12 37			
Laub, Lerchenbuckl	12 38			
Sandheim, Abzw	12 39			
Brennthal	12 41			
Regenstauf, Post	12 43			
Regenstauf, Regenbrücke	12 45			
Regenstauf, Grasiger Weg	12 46			
Diesenbach, Abzw	12 47			
Hagenau	12 48			
Ponholz, Industriepark	12 48			
Ponholz, Gh.Alte Post	12 49			
Ponholz, Siedlung	12 50			
Roßbach, Abzw	12 51			
Leonberg, Schloßplatz	12 52			
Leonberg, Am Schießlhang	12 53			
Ibenthann	12 54			
Maxhütte-Haidhof, Eisenbahnbrücke	12 55			
Maxhütte-Haidhof, Bahnhof	12 56			
Maxhütte-Haidhof, Einkaufszentrum	12 58			
Maxhütte-Haidhof, Rathaus	12 59			
Maxhütte-Haidhof, Gstettenb.	13 00			
Maxhütte-Haidhof, Koppenlohe	13 01			
Burglengenfeld, Naabtalpark	⌇		14 40	16 10
Burglengenfeld, Gymnasium	13 05		14 50	16 20
Burglengenfeld, Elektr.-Koller	13 07		⌇	⌇
Burglengenfeld, Maxhütter Straße	13 08		⌇	⌇
Burglengenfeld, TV-Turnhalle	13 10		⌇	⌇
Burglengenfeld, Rathaus	13 11		14 51	16 21
Burglengenfeld, Friedhof	13 13		⌇	⌇
Saaß, Kreisstraße	13 16		⌇	⌇
Pottenstetten, Kirche	13 18		⌇	⌇
Untersdorf	13 21		⌇	⌇
Mühlberg bei Burglengenfeld	13 23	13 23	⌇	⌇
Eglsee bei Schmidmühlen		13 26	⌇	⌇
Oberadlhof		13 27	⌇	⌇
Schmidmühlen, Brücke		13 34	15 30	17 00
Schmidmühlen, Bahnhofstr.		13 35	◖ 15 32	◖ 17 02
Schmidmühlen, Bergstr.		13 38	◖ 15 35	◖ 17 05
Schmidmühlen, Hohenburger Str.		13 41		
Harschhof		13 42		
Ettsdorf		13 44		
Vilswörth		13 46		
Vilshofen bei Rieden, Brücke		13 47		
Vilshofen bei Rieden, Nord		13 48		
Siegenhofen		13 49		
Rieden, Brücke		13 51		
Ensdorf, Kindergarten		13 54		
Ensdorf, Rathaus		13 55		
Ensdorf, Am Kreuz		13 55		
Leidersdorf		13 56		
Wolfsbach		13 58		
Hofstetten bei Wolfsbach, Abzw		13 59		
Theuern, Schloß		14 01		
Ebermannsdorf, Rupert-Mayer-Str.		14 06		
Ebermannsdorf, Knappenweg		14 07		
Ebermannsdorf, Dientzenhoferst		14 08		
Lengenfeld, Gh Vilstal		14 10		
Haselmühl, Godelmannsiedlung		14 11		
Haselmühl, Sparkasse		14 13		
Haselmühl, Bayernwerkstr.		14 15		
Haselmühl, Utzhütte		14 16		
Amberg, Ohmstraße		14 17		
Amberg, Messegelände		14 19		
Amberg, Drahthammerkreuzung		14 21		
Amberg, Schießstätteweg		14 22		
Amberg, Sandstr.		14 23		
Amberg, Bf ⬭		14 26		

RBO Regionalbus Ostbayern GmbH // Niederlassung Mitte // Außenstelle Regensburg // Von-Donle-Straße 7 // 93055 Regensburg
Telefon: 0941 6000122 // Fax: 0941 6000415 // E-Mail: Regensburg@rbo.de // Internet: www.ostbayernbus.de

S = nur an Schultagen

Im Streckenabschnitt Eglsee - Amberg gelten ausschließlich die Beförderungs- und Tarifbestimmungen des VAS bzw. VGN.

Im ein u. ausbrechenden Verkehr ist das Lösen und Benutzen von 2 Fahrausweisen innerhalb einer Fahrt (gebrochene Abfertigung) nicht zulässig.

Kein Verkehr an allgemeinen Feiertagen und Landesfeiertagen

Fallen der 24.XII. und 31.XII. auf Werktage, Verkehr wie Samstag.

Im Streckenabschnitt Regensburg - Mühlberg gelten ausschließlich die Beförderungs- und Tarifbestimmungen des RVV.

	Montag - Freitag			Samstag	
Fahrtnummer	6014 002	6011 140		6014 606	
Verkehrsbeschränkungen		S			
Anmerkungen					
Amberg, Bf	6 47			13 25	
Amberg, Sandstr.	6 48			13 26	
Amberg, Schießstätteweg	6 49			13 26	
Amberg, Drahthammerkreuzung	6 50			13 27	
Haselmühl, Porschestr.	6 51			13 28	
Haselmühl, Sparkasse	6 53			13 29	
Haselmühl, Godelmannsiedlung	6 54			13 31	
Lengenfeld, Gh Vilstal	6 55			13 32	
Ebermannsdorf, Dientzenhoferst	6 57			13 34	
Ebermannsdorf, Knappenweg	6 57			13 34	
Ebermannsdorf, Rupert-Mayer-Str.	6 58			13 35	
Theuern, Schloß	7 02			13 37	
Hofstetten bei Wolfsbach, Abzw	7 03			13 39	
Wolfsbach	7 04			13 41	
Leidersdorf	7 06			13 42	
Ensdorf, Am Kreuz	7 08			13 43	
Ensdorf, Rathaus	7 08			13 43	
Ensdorf, Kindergarten	7 09			13 43	
Rieden, Brücke	7 11			13 45	
Siegenhofen	7 13			13 46	
Vilshofen bei Rieden, Nord	7 14			13 47	
Vilshofen bei Rieden, Brücke	7 15			13 48	
Vilswörth	7 16			13 49	
Ettsdorf	7 17			13 50	
Harschhof	7 18			13 52	
Schmidmühlen, Bahnhofstr.	7 19			13 53	
Schmidmühlen, Bergstr.	7 22			⁞	
Schmidmühlen, Hohenburger Str.	7 25			⁞	
Schmidmühlen, Brücke	7 27			13 54	
Oberadlhof	7 29			13 56	
Eglsee bei Schmidmühlen	7 30			13 58	
Mühlberg bei Burglengenfeld	7 33			14 00	
Untersdorf	7 36			14 02	
Pottenstetten, Kirche	7 39			14 04	
Saaß, Kreisstraße	7 40			14 06	
Burglengenfeld, Friedhof	7 43			14 09	
Burglengenfeld, Rathaus	7 45			14 15	
Burglengenfeld, TV-Turnhalle	7 45			14 15	
Burglengenfeld, Sparkasse	7 46			14 16	
Burglengenfeld, Elektr.-Koller	7 48			14 17	
Burglengenfeld, Gymnasium	7 50	7 52		14 18	
Maxhütte-Haidhof, Koppenlohe		⁞		14 21	
Maxhütte-Haidhof, Gstettenb.		⁞		14 23	
Maxhütte-Haidhof, Rathaus		⁞		14 24	
Maxhütte-Haidhof, Einkaufszentrum		⁞		14 26	
Maxhütte-Haidhof, Bahnhof		⁞		14 28	
Maxhütte-Haidhof, Eisenbahnbrücke		⁞		14 29	
Ibenthann		⁞		14 31	
Leonberg, Am Schießlhang		8 01		14 32	
Leonberg, Schloßplatz		8 02		14 33	
Fürsthof		8 04		⁞	
Roßbach, Abzw		⁞		14 34	
Ponholz, Siedlung		⁞		14 35	
Ponholz, Gh.Alte Post		⁞		14 36	
Ponholz, Industriepark		⁞		14 36	
Hagenau		⁞		14 37	
Diesenbach, Abzw		⁞		14 39	
Ramspau, Leonberger Str.		8 07		⁞	
Ramspau, Ortsmitte		8 08		⁞	
Regenstauf, Beethovenstraße		⁞		14 40	
Regenstauf, Grasiger Weg		8 11		14 41	
Regenstauf, Regenbrücke		8 12		14 42	
Regenstauf, Post		8 16		14 44	
Regenstauf, Bayernstraße		8 17		14 46	
Brennthal		8 18		14 47	
Neuhof		8 19		14 48	
Hochstetten		8 21		14 49	
Zeitlarn, Siedlung		8 22		14 50	
Zeitlarn, Ortsmitte		8 23		14 51	
Oedenthal, Abzw		8 25		14 52	
Regensburg, Gallingkofen-Hochm.		8 27		14 56	
Regensburg, Amberger Str.		8 29		14 58	
Regensburg, Nordgaustraße		8 31		15 00	
Regensburg, Donaustaufer Str.		8 32		15 01	
Regensburg, Weichs - DEZ		8 33		15 02	
Regensburg, Weißenburgstraße		8 35		15 04	
Regensburg, Stobäusplatz		8 37		15 06	
Regensburg, Ernst-Reuter-Platz		8 39		15 08	
Regensburg, Hbf ○		8 41		15 10	

6032 TEUBLITZ – MAXHÜTTE-HAIDHOF 6032

Gemeinschaftsverkehr: Verkehrsunternehmen Ehrenreich / RBO GmbH

RBO Regionalbus Ostbayern GmbH // Niederlassung Mitte // Außenstelle Regensburg // Von–Donle–Straße 7 // 93055 Regensburg
Telefon: 0941 6000122 // Fax: 0941 6000415 // E–Mail: regensburg@rbo.de // Internet: www.ostbayernbus.de
Ehrenreich // Karl Weiß Straße 9 // 93133 Burglengenfeld // Telefon: 09471 80356 // Fax: 09471 807630 // oliver.ehrenreich@t-online.de // Internet: www.olibus.de

Kein Verkehr im August

Kein Verkehr an Heiligabend und Silvester

Am Faschingsdienstag Verkehr wie Samstag

Kein Verkehr an allgemeinen Feiertagen und Landesfeiertagen

	Montag - Freitag									Samstag	
Fahrtnummer	6032 001	6032 002	6032 003	6032 004	6032 005	6032 006	6032 007	6032 008	6032 009	6032 017	6032 011
Verkehrsbeschränkungen	S		S	S	S	S		S	S		
Anmerkungen											
Teublitz, Schule	7 27	11 05	11 25	12 00	12 20	12 45	13 55	15 20	16 05	11 05	13 55
Teublitz, Hugo-Geiger-Siedlung	7 30	11 07	11 29	12 02	12 24	12 47	13 57	15 22	16 09	11 07	13 57
Maxhütte-Haidhof, Bahnhof	7 33	11 10	11 31	12 05	12 26	12 50	13 59	15 24	16 11	11 10	13 59
Maxhütte-Haidhof, Mittelschule	7 35	11 12	⌇	12 07	⌇	12 52	14 01	15 26	16 13	11 12	14 01
Maxhütte-Haidhof, Gstettenb.	7 37	11 15	11 37	12 09	12 30	12 54	14 03	15 28	16 15	11 15	14 03
Teublitz, Hugo-Geiger-Siedlung	7 40	11 17	11 40	12 11	12 33	12 56	14 06	15 30	16 18	11 17	14 06
Teublitz, Schule ○	7 45	11 20	11 45	12 15	12 38	13 00	14 10	15 35	16 23	11 20	14 10

S = nur an Schultagen

Gemeinschaftsverkehr: Verkehrsunternehmen Ehrenreich / RBO GmbH

RBO Regionalbus Ostbayern GmbH // Niederlassung Mitte // Außenstelle Regensburg // Von–Donle–Straße 7 // 93055 Regensburg
Telefon: 0941 6000122 // Fax: 0941 6000415 // E–Mail: regensburg@rbo.de // Internet: www.ostbayernbus.de

Ehrenreich // Karl Weiß Straße 9 // 93133 Burglengenfeld // Telefon: 09471 80356 // Fax: 09471 807630 // oliver.ehrenreich@t-online.de // Internet: www.olibus.de

Kein Verkehr an allgemeinen Feiertagen und Landesfeiertagen

Kein Verkehr im August

Fallen der 24.XII. und 31.XII. auf Werktage, Verkehr wie Samstag.

	Montag - Freitag												Samstag	
Fahrtnummer	6050 001	6050 003	6050 005	6050 007	6050 009	6050 011	6050 013	6050 015	6050 017	6050 019	6050 021	6050 023	6050 025	6050 027
Verkehrsbeschränkungen	S	S	S	S	S			S				S	SaNAu	SaNAu
Anmerkungen		99		99		99		99		99	99		99	
Pistlwies, Ortsmitte	6 45					8 00		9 30	12 39		15 42		8 00	
Kirchenbuch, Ortsmitte	6 47					8 02		9 32	12 41		15 38		8 02	
Eichlhof	6 48					8 03		9 33	12 43		15 36		8 03	
Witzlarn, Gh Kleindienst	6 50					8 05		9 35	12 45		15 33		8 05	
Oberbuch, Gh Graf	6 51					8 07		9 37	12 47		15 31		8 07	
Pöpplhof	6 53					8 09		9 39	12 50		15 29		8 09	
Pilsheim, Bushaltestelle	6 55					8 10		9 40	12 52		15 28		8 10	
Niederhof bei Burglengenfeld	7 00					8 11		9 41	12 54		15 27		8 11	
Höchensee	7 03					8 13		9 43	12 56		15 25	17 35	8 13	
Pottenstetten, Kirche	7 08					8 17		9 47	12 58		15 45	17 40	8 17	
Hof b. Burglengenf., Ortsmitte	7 10					8 18		9 48	12 59		15 46	17 41	8 18	
Saaß, Kreisstraße	7 11					8 20		9 50	13 00		15 47	17 42	8 20	
Bubenhof	7 13					8 21		9 51	13 01		15 48	17 43	8 21	
Dirnau	7 14					8 22		9 52	13 02		15 49	17 44	8 22	
Burglengenfeld, Premberger Str.	7 16					8 23		9 53	13 03		15 51	17 45	8 23	
Burglengenfeld, Angerstraße	⌇	7 28				8 25		9 55	⌇	12 50	⌇	⌇	8 25	
Burglengenfeld, Postamt	⌇	7 30				8 24		9 54	⌇	12 47	⌇	17 47	8 24	
Burglengenfeld, Rathaus	7 18	7 35				8 26		9 56	13 05	⌇	15 55	17 50	8 26	
Burglengenfeld, Naabbrücke	⌇	⌇	7 05			⌇	8 35	⌇	⌇	12 45			⌇	8 35
Burglengenfeld, Wölland	⌇	⌇	7 07			⌇	8 37	⌇	⌇	12 52			⌇	8 37
Burglengenfeld, J.S. Bach Str./ Richard Strauß Str.	⌇	⌇	⌇	7 28		⌇	⌇	⌇	⌇	⌇			⌇	⌇
Burglengenfeld, R. Wagner Str./ Ecke Händlstr.	⌇	⌇	7 10	⌇		⌇	8 39	⌇	⌇	12 54			⌇	8 39
Burglengenfeld, Augustenhof / GH Frey	⌇	⌇	7 12	⌇		⌇	8 40	⌇	⌇	12 55			⌇	8 40
Burglengenfeld, Augustenstr. / Ecke R. Schumannstr.	⌇	⌇	⌇	7 32		⌇	8 42	⌇	⌇	12 57			⌇	8 42
Burglengenfeld, Franz Marc Straße / Spielplatz	⌇	⌇	7 14	7 34		⌇	⌇	⌇	⌇	⌇			⌇	⌇
Burglengenfeld, Augustenstraße / Ecke Goethestraße	⌇	⌇	⌇	7 30		⌇	8 43	⌇	⌇	12 58			⌇	8 43
Burglengenfeld, Norma	⌇	⌇	7 17	7 36		⌇	8 45	⌇	⌇	13 00			⌇	8 45
Burglengenfeld, Gymnasium	⌇	7 50	⌇	⌇	7 35	⌇	8 48	⌇	13 08	⌇			⌇	8 48
Burglengenfeld, Eichenstr./Föhrenweg	⌇	⌇	⌇	⌇	7 37	⌇	8 50	⌇		13 02			⌇	8 50
Burglengenfeld, Pfälzer Str.	⌇	⌇	⌇	⌇	7 39	⌇	8 52	⌇		13 03			⌇	8 52
Burglengenfeld, Kallmünzer Straße, Pfarrheim	⌇	⌇	⌇	7 40	⌇	⌇	8 55	⌇		13 04			⌇	8 55
Burglengenfeld, Naabtalpark ○	7 22	7 40	7 22	7 45	7 45	8 30	9 00	10 00		13 05			8 30	9 00

S = nur an Schultagen
SaNAu = samstags, nicht im August

99 = fährt Haltestellen in anderer Reihenfolge an

6050 BURGLENGENFELD ORTSLINIENVERKEHR ➤ 6050

Gemeinschaftsverkehr: Verkehrsunternehmen Ehrenreich / RBO GmbH

RBO Regionalbus Ostbayern GmbH // Niederlassung Mitte // Außenstelle Regensburg // Von–Donle–Straße 7 // 93055 Regensburg
Telefon: 0941 6000122 // Fax: 0941 6000415 // E–Mail: regensburg@rbo.de // Internet: www.ostbayernbus.de

Ehrenreich // Karl Weiß Straße 9 // 93133 Burglengenfeld // Telefon: 09471 80356 // Fax: 09471 807630 // oliver.ehrenreich@t-online.de // Internet: www.olibus.de

Kein Verkehr im August

Fallen der 24.XII. und 31.XII. auf Werktage, Verkehr wie Samstag.

Kein Verkehr an allgemeinen Feiertagen und Landesfeiertagen

	Montag - Freitag									Samstag	
Fahrtnummer	6050 002	6050 004	6050 006	6050 008	6050 010	6050 012	6050 014	6050 018	6050 020	6050 024	6050 026
Verkehrsbeschränkungen	S			S	S	S		S	S	SaNAu	SaNAu
Anmerkungen	99	99	99		99	99		99	99	99	99
Burglengenfeld, Naabtalpark	12 25	12 25	13 15	13 10	14 15	14 40	15 40	16 10	17 00	12 25	13 15
Burglengenfeld, Rathaus	12 28	⌇	13 17	⌇	14 30	14 52	⌇	16 22	17 10	⌇	13 17
Burglengenfeld, Kallmünzer Straße, Pfarrheim	⌇	12 27	⌇	13 12	⌇	⌇	15 42	⌇	⌇	12 27	⌇
Burglengenfeld, Pfälzer Str.	⌇	12 29	⌇	13 14	⌇	⌇	15 44	⌇	⌇	12 29	⌇
Burglengenfeld, Eichenstr./Föhrenweg	⌇	12 31	⌇	13 16	⌇	⌇	15 46	⌇	⌇	12 31	⌇
Burglengenfeld, Gymnasium	⌇	12 33	13 05	13 18	14 20	14 50	15 48	16 20	17 05	12 33	13 05
Burglengenfeld, Norma	⌇	12 35	⌇	13 20	⌇	⌇	15 50	⌇	⌇	12 35	⌇
Burglengenfeld, Augustenstraße / Ecke Goethestraße	⌇	12 37	⌇	13 22	⌇	⌇	15 52	⌇	⌇	12 37	⌇
Burglengenfeld, Franz Marc Straße / Spielplatz	⌇	12 38	⌇	13 23	⌇	⌇	15 53	⌇	⌇	12 38	⌇
Burglengenfeld, Augustenstr. / Ecke R. Schumannstr.	⌇	12 36	⌇	13 25	⌇	⌇	15 57	⌇	⌇	12 36	⌇
Burglengenfeld, Augustenhof / GH Frey	⌇	12 40	⌇	13 29	14 22	⌇	15 58	⌇	⌇	12 40	⌇
Burglengenfeld, Rathaus	⌇	⌇	⌇	⌇	⌇	⌇	⌇	⌇	⌇	⌇	⌇
Burglengenfeld, R. Wagner Str./ Ecke Händlstr.	⌇	12 42	⌇	13 31	⌇	⌇	15 59	⌇	⌇	12 42	⌇
Burglengenfeld, Wölland	⌇	12 44	⌇	13 34	⌇	⌇	16 00	⌇	⌇	12 44	⌇
Burglengenfeld, Naabbrücke	⌇	12 45	⌇	13 36	⌇	⌇	16 01	⌇	⌇	12 45	⌇
Burglengenfeld, Postamt	⌇	12 47	⌇	13 38	⌇	14 57	16 03	16 27	17 11	12 47	⌇
Burglengenfeld, Angerstraße	⌇	12 50	⌇	13 40	14 40	14 55	16 05	16 25	17 13	12 50	⌇
Burglengenfeld, Premberger Str.	12 30		13 22			14 57		16 29	17 14		13 22
Dirnau	12 32		13 24			14 59		16 31	17 15		13 24
Bubenhof	12 33		13 25			15 00		16 32	17 17		13 25
Hof b. Burglengenf., Ortsmitte	12 34		13 28			15 02		16 34	17 18		13 28
Pottenstetten, Kirche	12 35		13 30			15 03		16 35	17 20		13 30
Höchensee	12 56		13 51			15 21		16 53	17 35		13 51
Niederhof bei Burglengenfeld	12 54		13 49			15 19		16 51	17 32		13 49
Pilsheim, Bushaltestelle	12 52		13 47			15 17		16 49	17 30		13 47
Pöpplhof	12 50		13 45			15 16		16 48	17 28		13 45
Oberbuch, Gh Graf	12 47		13 42			15 14		16 46	17 25		13 42
Witzlarn, Gh Kleindienst	12 45		13 40			15 12		16 44	17 24		13 40
Eichlhof	12 43		13 38			15 10		16 42	⌇		13 38
Kirchenbuch, Ortsmitte	12 41		13 36			15 08		16 40	17 23		13 36
Pistlwies, Ortsmitte	12 39		13 34			15 06		16 38	17 21		13 34

S = nur an Schultagen
SaNAu = samstags, nicht im August
99 = fährt Haltestellen in anderer Reihenfolge an

6076 WALDMÜNCHEN – TIEFENBACH – WINKLARN – OBERVIECHTACH ➤ 6076

Verkehrsgemeinschaft Landkreis Cham VLC-Linie 490 im Bereich Irlach-Waldmünchen

RBO Regionalbus Ostbayern GmbH // Niederlassung Mitte // Außenstelle Cham // Bahnhofstraße 11 // 93413 Cham // Telefon: 09971 80 13 33 // Fax: 09971 80 13 34 // E–Mail: VLC@rbo.de // Internet: www.ostbayernbus.de

Kein Verkehr an allgemeinen Feiertagen und Landesfeiertagen

	Montag - Freitag		
Fahrtnummer	6076 001	6076 003	6076 005
Verkehrsbeschränkungen	S	S	S
Anmerkungen			
Waldmünchen, TV - Turnhalle	6 55	13 55	17 15
Waldmünchen, Bahnhof	6 56	14 05	17 16
Hocha	6 59	14 07	17 19
Kümmersmühle	7 02	14 09	17 22
Untergrafenried, Abzw	7 03	14 10	17 23
Spielberg bei Waldmünchen	7 05	14 11	17 25
Eglsee, Abzw	7 07	14 13	17 27
Edlmühl	7 09	14 14	17 29
Treffelstein, Kirche	7 10	14 15	17 30
Hammertiefenbach	7 13	14 18	17 33
Tiefenbach b.Waldm., Ortsmitte	7 15	14 19	17 35
Fahrenweiher	7 16	14 20	17 36
Plöshof, Abzw	7 20	14 23	17 39
Irlach bei Tiefenbach	7 21	14 24	17 40
Haag bei Muschenried	7 24	14 26	17 42
Haag, Untere Straße 30	7 25	14 27	17 43
Muschenried	7 27	14 28	17 44
Muschenried, Abzw	7 29	14 29	17 45
Winklarn, Marktplatz	7 32	14 33	17 49
Ober-/Untereppenried	7 36	14 36	17 51
Johannisberg	7 40	14 39	17 54
Oberviechtach, Am Schießanger	7 43	14 42	17 57
Oberviechtach, Bezirksamtstr.	7 44	14 44	17 59
Oberviechtach, Dr.Eisenb.-Schule	7 45		
Oberviechtach, BFS/Apotheke	7 46		
Oberviechtach, Gymnasium ○	7 47		

S = nur an Schultagen

Verkehrsgemeinschaft Landkreis Cham VLC-Linie 490 im Bereich Irlach-Waldmünchen

RBO Regionalbus Ostbayern GmbH // Niederlassung Mitte // Außenstelle Cham // Bahnhofstraße 11 // 93413 Cham // Telefon: 09971 80 13 33 // Fax: 09971 80 13 34 // E–Mail: VLC@rbo.de // Internet: www.ostbayernbus.de

Kein Verkehr an allgemeinen Feiertagen und Landesfeiertagen

	Montag - Freitag		
Fahrtnummer	6076 002	6076 004	6076 006
Verkehrsbeschränkungen	S	S	S
Anmerkungen			
Oberviechtach, Bezirksamtstr.	5 55	12 58	15 50
Oberviechtach, BFS/Apotheke	⌇	12 59	15 51
Oberviechtach, Gymnasium	⌇	13 00	15 53
Oberviechtach, Dr.Eisenb.-Schule	⌇	13 05	15 56
Oberviechtach, Am Schießanger	5 57	13 06	16 00
Johannisberg	5 58	13 07	16 06
Ober-/Untereppenried	6 01	13 10	16 09
Winklarn, Marktplatz	6 04	13 13	16 11
Muschenried, Abzw	6 06	13 15	16 14
Muschenried	6 08	13 17	16 15
Haag, Untere Straße 30	6 10	13 19	16 16
Haag bei Muschenried	6 11	13 20	16 17
Irlach bei Tiefenbach	6 14	13 23	16 18
Plöshof, Abzw	6 15	13 24	16 19
Fahrenweiher	6 17	13 26	16 20
Tiefenbach b.Waldm., Ortsmitte	6 18	13 28	16 21
Hammertiefenbach	6 20	13 30	16 23
Treffelstein, Kirche	6 22	13 32	16 25
Edlmühl	6 23	13 33	16 26
Eglsee, Abzw	6 25	13 34	16 28
Spielberg bei Waldmünchen	6 27	13 36	16 29
Untergrafenried, Abzw	6 29	13 38	16 31
Kümmersmühle	6 30	13 39	16 32
Hocha	6 33	13 41	16 34
Waldmünchen, Bahnhof	6 36	13 44	16 35
Waldmünchen, TV - Turnhalle ○	6 37	13 45	16 37

S = nur an Schultagen

6271 NABBURG – OBERVIECHTACH – SCHÖNSEE ➤ 6271

RBO Regionalbus Ostbayern GmbH // Niederlassung Nord // Außenstelle Weiden // Am Wörnzgraben 3 // 92637 Weiden //
Telefon: 0961 4816825 // Fax: 0961 4816878 // E–Mail: Weiden@rbo.de // Internet: www.ostbayernbus.de

Fallen der 24.XII. und 31.XII. auf Werktage, Verkehr wie Samstag.

An Wochenfeiertagen Verkehr wie Sonntag

	Montag - Freitag		Samstag		Sonn- und Feiertag	
Fahrtnummer	6271 005		6271 001		6271 003	
Verkehrsbeschränkungen	F23		R16		R16	
Anmerkungen	📞 🚲		📞 🚲		📞 🚲	
Nabburg, Bf	🚌 9 50		🚌 9 50		🚌 9 50	
Nabburg, Neunburger Str.	b 9 52		b 9 52		b 9 52	
Diendorf, Schwarzes Marterl	b 9 53		b 9 53		b 9 53	
Diendorf, Abzw Wiesenweg	b 9 54		b 9 54		b 9 54	
Diendorf, Anw Schmal	b 9 55		b 9 55		b 9 55	
Girnitz bei Nabburg, Abzw	b 9 57		b 9 57		b 9 57	
Oberwarnbach/Altfalter, Abzw	b 10 00		b 10 00		b 10 00	
Schwarzach, Bf	b 10 02		b 10 02		b 10 02	
Schwarzach, Kreuz	🚌 b 10 03		🚌 b 10 03		🚌 b 10 03	
Willhof, Ort	🚌 b 10 06		🚌 b 10 06		🚌 b 10 06	
Schirmdorf, Abzw	b 10 07		b 10 07		b 10 07	
Altendorf, Abzw Bf	b 10 09		b 10 09		b 10 09	
Altendorf, Gh Schießl	🚌 b 10 10		🚌 b 10 10		🚌 b 10 10	
Zangenstein, Abzw Ort	🚌 b 10 13		🚌 b 10 13		🚌 b 10 13	
Fronhof	b 10 16		b 10 16		b 10 16	
Siegelsdorf bei Altendorf	b 10 17		b 10 17		b 10 17	
Oberkonhof	b 10 19		b 10 19		b 10 19	
Hammermühl bei Pertolzhofen	b 10 20		b 10 20		b 10 20	
Pertolzhofen	🚌 b 10 21		🚌 b 10 21		🚌 b 10 21	
Höflarn bei Niedermurach, Staatsstraße	b 10 23		b 10 23		b 10 23	
Nottersdorf, Abzw	b 10 24		b 10 24		b 10 24	
Niedermurach	🚌 b 10 25		🚌 b 10 25		🚌 b 10 25	
Obermurach, Abzw	b 10 27		b 10 27		b 10 27	
Oberviechtach, Am Schießanger	🚌 b 10 31		🚌 b 10 31		🚌 b 10 31	
Oberviechtach, Hütgraben	🚌 b 10 33		🚌 b 10 33		🚌 b 10 33	
Oberviechtach, Kaserne	b 10 35		b 10 35		b 10 35	
Pirkhof, Abzw	b 10 36		b 10 36		b 10 36	
Waldesruh	b 10 39		b 10 39		b 10 39	
Gaisthal, Ortsmitte	🚌 b 10 41		🚌 b 10 41		🚌 b 10 41	
Rackenthal, Abzw	b 10 42		b 10 42		b 10 42	
Holzniederlage Rosenhof	b 10 43		b 10 43		b 10 43	
Rosenthal, Hs.Nr.3	b 10 43		b 10 43		b 10 43	
Rosenthal, Gasthaus	b 10 44		b 10 44		b 10 44	
Schönsee, Fa. Weinfurtner	b 10 45		b 10 45		b 10 45	
Schönsee, Zinkl	b 10 46		b 10 46		b 10 46	
Schönsee, Aussiedlerhof Utz	b 10 47		b 10 47		b 10 47	
Schönsee, Aschabrücke	🚌 b 10 48		🚌 b 10 48		🚌 b 10 48	
Schönsee, Rathaus/Post ○	🚌 b 10 50		🚌 b 10 50		🚌 b 10 50	

F23 = verkehrt nur in den Pfingst- und Sommerferien
R16 = Fahrt verkehrt nur vom 1. Mai bis 3. Oktober.

🚲 = Fahrradbeförderung
📞 = Fahrt wird nur bei vorheriger Anmeldung durchgeführt.

Fahrtwunschanmeldung am Vortag bis 17.00 Uhr. Für Fahrt am Montag bis Samstag 17.00 Uhr. Anmeldung kann telefonisch über 0800/6065600 (kostenfrei) oder online unter www.bahn.de/ostbayernbus in der Rubrik Fahrtwunschzentrale erfolgen.

🚌 = Be- und entladen von Fahrrädern möglich!

RBO Regionalbus Ostbayern GmbH // Niederlassung Nord // Außenstelle Weiden // Am Wörnzgraben 3 // 92637 Weiden //
Telefon: 0961 4816825 // Fax: 0961 4816878 // E–Mail: Weiden@rbo.de // Internet: www.ostbayernbus.de

Fallen der 24.XII. und 31.XII. auf Werktage, Verkehr wie Samstag.

An Wochenfeiertagen Verkehr wie Sonntag

	Montag - Freitag		Samstag		Sonn- und Feiertag	
Fahrtnummer	6271 006		6271 002		6271 004	
Verkehrsbeschränkungen	**F23**		**R16**		**R16**	
Anmerkungen						
Schönsee, Rathaus/Post	8 30		8 30		8 30	
Schönsee, Aschabrücke	b 8 32		b 8 32		b 8 32	
Schönsee, Aussiedlerhof Utz	b 8 33		b 8 33		b 8 33	
Schönsee, Zinkl	b 8 34		b 8 34		b 8 34	
Schönsee, Fa. Weinfurtner	b 8 35		b 8 35		b 8 35	
Rosenthal, Gasthaus	b 8 36		b 8 36		b 8 36	
Rosenthal, Hs.Nr.3	b 8 37		b 8 37		b 8 37	
Holzniederlage Rosenhof	b 8 37		b 8 37		b 8 37	
Rackenthal, Abzw	b 8 38		b 8 38		b 8 38	
Gaisthal, Ortsmitte	b 8 39		b 8 39		b 8 39	
Waldesruh	b 8 41		b 8 41		b 8 41	
Pirkhof, Abzw	b 8 44		b 8 44		b 8 44	
Oberviechtach, Kaserne	b 8 45		b 8 45		b 8 45	
Oberviechtach, Hütgraben	b 8 47		b 8 47		b 8 47	
Oberviechtach, Am Schießanger	b 8 49		b 8 49		b 8 49	
Obermurach, Abzw	b 8 53		b 8 53		b 8 53	
Niedermurach	b 8 55		b 8 55		b 8 55	
Nottersdorf, Abzw	b 8 56		b 8 56		b 8 56	
Höflarn bei Niedermurach, Staatsstraße	b 8 57		b 8 57		b 8 57	
Pertolzhofen	b 8 59		b 8 59		b 8 59	
Hammermühl bei Pertolzhofen	b 9 00		b 9 00		b 9 00	
Oberkonhof	b 9 01		b 9 01		b 9 01	
Siegelsdorf bei Altendorf	b 9 03		b 9 03		b 9 03	
Fronhof	b 9 04		b 9 04		b 9 04	
Zangenstein, Abzw Ort	b 9 07		b 9 07		b 9 07	
Altendorf, Gh Schießl	b 9 10		b 9 10		b 9 10	
Altendorf, Abzw Bf	b 9 11		b 9 11		b 9 11	
Schirmdorf, Abzw	b 9 13		b 9 13		b 9 13	
Willhof, Ort	b 9 14		b 9 14		b 9 14	
Schwarzach, Kreuz	b 9 17		b 9 17		b 9 17	
Schwarzach, Bf	b 9 18		b 9 18		b 9 18	
Oberwarnbach/Altfalter, Abzw	b 9 20		b 9 20		b 9 20	
Girnitz bei Nabburg, Abzw	b 9 23		b 9 23		b 9 23	
Diendorf, Anw Schmal	b 9 25		b 9 25		b 9 25	
Diendorf, Abzw Wiesenweg	b 9 26		b 9 26		b 9 26	
Diendorf, Schwarzes Marterl	b 9 27		b 9 27		b 9 27	
Nabburg, Neunburger Str.	b 9 28		b 9 28		b 9 28	
Nabburg, Bf ○	b 9 30		b 9 30		b 9 30	

F23 = verkehrt nur in den Pfingst- und Sommerferien

R16 = Fahrt verkehrt nur vom 1. Mai bis 3. Oktober.

= Fahrradbeförderung

= Fahrt wird nur bei vorheriger Anmeldung durchgeführt.

Fahrtwunschanmeldung am Vortag bis 17.00 Uhr. Für Fahrt am Montag bis Samstag 17.00 Uhr. Anmeldung kann telefonisch über 0800/6065600 (kostenfrei) oder online unter www.bahn.de/ostbayernbus in der Rubrik Fahrtwunschzentrale erfolgen.

= Be- und entladen von Fahrrädern möglich!

6273 NABBURG – OBERVIECHTACH – SCHÖNSEE ➤ 6273

RBO Regionalbus Ostbayern GmbH // Niederlassung Nord // Außenstelle Weiden // Am Wörnzgraben 3 // 92637 Weiden //
Telefon: 0961 4816825 // Fax: 0961 4816878 // E–Mail: Weiden@rbo.de // Internet: www.ostbayernbus.de

Fallen der 24.XII. und 31.XII. auf Werktage, Verkehr wie Samstag.

An Wochenfeiertagen Verkehr wie Sonntag

	Montag - Freitag													
Fahrtnummer	6273 001	6273 015	6273 003	6271 005	6273 019	6273 007	6273 011	6273 031	6273 021	6273 025	6273 013	6273 029	6273 005	6273 023
Verkehrsbeschränkungen	S	S		F23	S	S	S4	S120	S	F	S120	S4	S120	
Anmerkungen						99	068	068					068	
Nabburg, Mittelschule/Altenheim					12 55									
Nabburg, Schulzentrum		7 15			13 00		13 05	13 05	13 15				16 30	
Nabburg, Bf	6 49	7 25	8 42	9 50			13 09	13 09	13 20	13 50	15 25	15 25	16 41	17 00
Nabburg, Neunburger Str.	6 50	⌇	8 43	b 9 52			13 11	13 11	⌇	13 51	15 26	15 26	16 43	⌇
Eckendorf, Abzw	⌇	7 30	⌇	⌇			⌇	⌇	13 23	⌇	⌇	⌇	⌇	17 05
Unteraich	⌇	7 32	⌇	⌇			⌇	⌇	13 25	⌇	⌇	⌇	⌇	17 07
Mitteraich, Abzw	⌇	7 33	⌇	⌇			⌇	⌇	13 26	⌇	⌇	⌇	⌇	17 08
Oberaich, Abzw	⌇	7 34	⌇	⌇			⌇	⌇	13 27	⌇	⌇	⌇	⌇	17 09
Trefnitz, Abzw	⌇	7 35	⌇	⌇			⌇	⌇	13 28	⌇	⌇	⌇	⌇	17 10
Weidenthal, Abzw	⌇	7 36	⌇	⌇			⌇	⌇	13 29	⌇	⌇	⌇	⌇	17 12
Trichenricht	⌇	7 38	⌇	⌇			⌇	⌇	13 31	⌇	⌇	⌇	⌇	17 14
Maximilianshof	⌇	7 39	⌇	⌇			⌇	⌇	13 32	⌇	⌇	⌇	⌇	17 16
Schömersdorf, Abzw	⌇	7 41	⌇	⌇			⌇	⌇	13 34	⌇	⌇	⌇	⌇	17 18
Teunz	⌇	7 45	⌇	⌇			⌇	⌇	13 38	⌇	⌇	⌇	⌇	17 22
Teunz, Siedlung	⌇	7 46	⌇	⌇			⌇	⌇	13 39	⌇	⌇	⌇	⌇	17 23
Hof bei Oberviechtach	⌇	7 48	⌇	⌇			⌇	⌇	13 40	⌇	⌇	⌇	⌇	17 24
Diendorf, Schwarzes Marterl	6 51	⌇	8 44	b 9 53			13 12	13 12	⌇	13 52	15 27	15 27	16 45	⌇
Diendorf, Abzw Wiesenweg	6 52	⌇	8 45	b 9 54			13 13	13 13	⌇	13 53	15 28	15 28	16 47	⌇
Diendorf, Anw Schmal	6 53	⌇	8 46	b 9 55			13 14	13 14	⌇	13 54	15 29	15 29	16 48	⌇
Girnitz bei Nabburg, Abzw	6 55	⌇	8 48	b 9 57			13 15	13 16	⌇	13 56	15 30	15 30	16 50	⌇
Oberwarnbach/Altfalter, Abzw	6 57	⌇	8 50	b 10 00			13 17	13 17	⌇	13 58	15 32	15 32	16 52	⌇
Oberwarnbach	⌇	⌇	⌇	⌇			13 18	13 18	⌇	⌇	⌇	⌇	16 53	⌇
Wölsendorf	⌇	⌇	⌇	⌇			13 22	13 22	⌇	⌇	⌇	⌇	16 57	⌇
Pretzabruck, Milchbank	⌇	⌇	⌇	⌇			13 25	13 25	⌇	⌇	⌇	⌇	16 59	⌇
Zilchenricht	⌇	⌇	⌇	⌇			13 27	13 27	⌇	⌇	⌇	⌇	17 01	⌇
Altfalter	⌇	⌇	⌇	⌇			13 30	13 30	⌇	⌇	⌇	⌇	17 02	⌇
Altfalter, Abzw Richt	⌇	⌇	⌇	⌇			13 31	13 31	⌇	⌇	⌇	⌇	17 03	⌇
Richt bei Schwarzach	⌇	⌇	⌇	⌇			13 32	13 32	⌇	⌇	⌇	⌇	17 05	⌇
Dietstätt	⌇	⌇	⌇	⌇			13 33	13 33	⌇	⌇	⌇	⌇	17 06	⌇
Weiding, Ortsmitte	⌇	⌇	⌇	⌇			13 35	13 35	⌇	⌇	⌇	⌇	17 07	⌇
Krandorf	⌇	⌇	⌇	⌇			13 36	13 36	⌇	⌇	⌇	⌇	17 09	⌇
Unterauerbach	⌇	⌇	⌇	⌇			13 41	13 41	⌇	⌇	⌇	⌇	17 11	⌇
Mitterauerbach	⌇	⌇	⌇	⌇			13 43	13 43	⌇	⌇	⌇	⌇	17 13	⌇
Od bei Schwarzach, Abzw	⌇	⌇	⌇	⌇			13 48	13 48	⌇	⌇	⌇	⌇	17 14	⌇
Schwarzach, Bf	6 58	⌇	8 52	b 10 02			⌇	⌇	⌇	14 00	15 34	15 34	⌇	⌇
Schwarzach, Kreuz	6 59	⌇	8 53	b 10 03			13 50	13 50	⌇	14 01	15 35	15 35	17 16	⌇
Willhof, Ort	7 02	⌇	8 56	b 10 06			13 54	13 54	⌇	14 05	15 37	15 37	17 20	⌇
Schirmdorf, Abzw	7 03	⌇	8 57	b 10 07			13 55	13 55	⌇	14 06	15 38	15 38	17 21	⌇
Altendorf, Abzw Bf	7 05	⌇	8 59	b 10 09			13 56	13 57	⌇	14 07	15 39	15 39	17 22	⌇
Altendorf, Gh Schießl	7 06	⌇	9 00	b 10 10			13 58	13 58	⌇	14 08	15 40	15 40	17 23	⌇
Zangenstein, Abzw Ort	7 08	⌇	9 03	b 10 13			14 00	14 00	⌇	14 11	15 43	15 43	17 26	⌇
Girnitz bei Schwarzhofen	7 11	⌇	⌇	⌇			⌇	⌇	⌇	⌇	⌇	⌇	⌇	⌇
Haag bei Schwarzhofen, Abzw	7 12	⌇	⌇	⌇			⌇	⌇	⌇	⌇	⌇	⌇	⌇	⌇
Schwarzhofen	7 14	⌇	⌇	⌇			⌇	⌇	⌇	⌇	⌇	⌇	⌇	⌇
Häuslern, Abzw	7 15	⌇	⌇	⌇			⌇	⌇	⌇	⌇	⌇	⌇	⌇	⌇
Schönau bei Schwarzhofen	7 17	⌇	⌇	⌇			⌇	⌇	⌇	⌇	⌇	⌇	⌇	⌇
Zangenstein, Ort	7 18	⌇	⌇	⌇			⌇	⌇	⌇	⌇	⌇	⌇	⌇	⌇
Fronhof	7 21	⌇	9 06	b 10 16			14 02	14 02	⌇	14 13	15 46	15 46	17 28	⌇
Trossau	⌇	⌇	⌇	⌇			14 05	14 05	⌇	⌇	⌇	⌇	17 32	⌇
Siegelsdorf bei Altendorf	7 22	⌇	9 07	b 10 17			14 07	14 07	⌇	14 15	15 47	15 47	17 34	⌇
Oberkonhof	7 24	⌇	9 09	b 10 19			14 09	14 09	⌇	14 17	15 49	15 49	17 36	⌇
Hammermühl bei Pertolzhofen	7 27	⌇	9 10	b 10 20			14 10	14 10	⌇	14 18	15 50	15 50	17 37	⌇
Pertolzhofen	7 28	⌇	9 11	b 10 21			14 14	14 14	⌇	14 19	15 51	15 51	17 38	⌇
Höflarn bei Niedermurach, Staatsstraße	7 30	⌇	9 13	b 10 23			14 16	14 16	⌇	14 21	15 53	15 53	17 40	⌇
Nottersdorf, Abzw	7 32	⌇	9 14	b 10 24			14 17	14 17	⌇	14 22	15 54	15 54	17 41	⌇

Niedermurach	7 34		9 15	b	10 25			14 18	14 18		14 23	15 55	15 55	17 42	
Obermurach, Abzw	7 37		9 17	b	10 27			14 20	14 20		14 25	15 57	15 57	17 44	
Oberviechtach, Am Schießanger	7 42		9 22	b	10 31			14 22	14 22		14 29	16 02	16 02	17 48	
Oberviechtach, Berufsfachsch		7 50								13 42					17 25
Oberviechtach, Dr.Eisenb.-Schule		7 52					12 56					16 03			
Oberviechtach, Gymnasium	7 45						12 55		14 25			16 04			
Oberviechtach, Hütgraben	7 46		9 23	b	10 33		12 56	14 24	14 28	13 43	14 32	16 05	16 05	17 49	17 26
Oberviechtach, Kaserne	7 48		9 24	b	10 35		13 00	14 26	14 30	13 44	14 34	16 06	16 06		17 27
Pirkhof, Abzw	7 50		9 26	b	10 36		13 03	14 27	14 31	13 48	14 36	16 07	16 07		17 28
Waldesruh	7 53			b	10 39					13 51					17 31
Lind, Staatsstr.			9 27				13 04	14 29	14 33		14 37	16 08	16 08		
Schönthan bei Oberviechtach			9 29				13 06	14 32	14 36		14 39	16 11	16 11		
Schneeberg			9 32				13 09	14 34	14 38		14 42	16 14	16 14		
Pondorf							13 10					16 15			
Aschahof			9 35				13 11	14 36	14 40		14 45	16 17	16 17		
Gaisthal, Abzw Bf			9 37				13 14	14 38	14 42		14 48	16 20	16 20		
Gaisthal, Ortsmitte	7 55		9 38	b	10 41		13 15	14 39	14 43	13 54	14 49	16 21	16 21		17 33
Rackenthal, Abzw	7 56		9 39	b	10 42		13 17	14 40	14 44	13 55	14 50	16 22	16 22		17 34
Holzniederlage Rosenhof	7 57		9 40	b	10 43		13 18	14 41	14 45	13 56	14 51	16 23	16 23		17 35
Rosenthal, Hs.Nr.3	7 57		9 40	b	10 43		13 18	14 42	14 46	13 56	14 51	16 23	16 23		17 35
Schönsee, Fa. Weinfurtner	7 59		9 42	b	10 45		13 20	14 43	14 47	13 58	14 53	16 25	16 25		17 37
Schönsee, Zinkl	7 59		9 43	b	10 46		13 21	14 44	14 48	13 59	14 54	16 26	16 26		17 38
Schönsee, Aussiedlerhof Utz	8 00		9 44	b	10 47		13 22	14 44	14 48	13 59	14 54	16 27	16 27		17 39
Schönsee, Aschabrücke	8 00		9 45	b	10 48		13 25	14 45	14 49	14 00	14 55	16 28	16 28		17 40
Schönsee, Rathaus/Post	8 02		9 46	b	10 50		13 26	14 46	14 50	14 01	14 56	16 29	16 29		17 41
Schönsee, Haberl							13 28								
Preißhof, Abzw							13 29								
Weiding, Kriegerdenkmal ○							13 31								

S = nur an Schultagen

F23 = verkehrt nur in den Pfingst- und Sommerferien

S4 = Freitag an Schultagen

S120 = Mo-Do an Schultagen

F = in den Ferien und an schulfreien Tagen

R16 = Fahrt verkehrt nur vom 1. Mai bis 3. Oktober

☎ = Fahrt wird nur bei vorheriger Anmeldung durchgeführt. Fahrtwunschanmeldung am Vortag bis 17.00 Uhr. Für Fahrt am Montag bis Samstag 17.00 Uhr. Anmeldung kann telefonisch über 0800/6065600 (kostenfrei) oder online unter www.bahn.de/ostbayernbus in der Rubrik Fahrtwunschzentrale erfolgen.

🚲 = Fahrradbeförderung

99 = fährt Haltestellen in anderer Reihenfolge an

068 = fährt nur bei Bedarf über Dietstätt, Mitterauerbach und Trossau und hält nur zum Aussteigen

🚲 = Be- und entladen von Fahrrädern möglich!

6273 SCHÖNSEE – OBERVIECHTACH – NABBURG 6273

RBO Regionalbus Ostbayern GmbH // Niederlassung Nord // Außenstelle Weiden // Am Wörnzgraben 3 // 92637 Weiden //
Telefon: 0961 4816825 // Fax: 0961 4816878 // E–Mail: Weiden@rbo.de // Internet: www.ostbayernbus.de

Fallen der 24.XII. und 31.XII. auf Werktage, Verkehr wie Samstag.

An Wochenfeiertagen Verkehr wie Sonntag

Montag - Freitag

Fahrtnummer	6273 004	6273 006	6273 028	6273 010	6273 018	6273 008	6271 006	6273 012	6273 024	6273 014	6273 036	6273 026	6273 032	6273 038
Verkehrsbeschränkungen	S	S	S	F	S	S	F23		S	S	S	S120	F	S4
Anmerkungen						99								
Schönsee, Rathaus/Post		6 00		6 38	6 38	7 20	8 30	10 05		12 32	14 13		15 26	15 26
Schönsee, Aschabrücke		6 01		6 39	6 39	7 21	b 8 32	10 06		12 33	14 14		15 27	15 27
Schönsee, Aussiedlerhof Utz		6 02		6 39	6 40	7 22	b 8 33	10 07		12 33	14 14		15 27	15 27
Schönsee, Zinkl		6 02		6 39	6 41	7 23	b 8 34	10 08		12 33	14 14		15 27	15 27
Schönsee, Fa. Weinfurtner		6 03		6 40	6 42	7 24	b 8 35	10 09		12 34	14 15		15 28	15 28
Rosenthal, Hs.Nr.3		6 04		6 41	6 43	7 26	b 8 37	10 10		12 35	14 16		15 29	15 29
Holzniederlage Rosenhof		6 05		6 42	6 44	7 27	b 8 37	10 11		12 36	14 17		15 30	15 30
Rackenthal, Abzw		6 06		6 43	6 45	7 28	b 8 38	10 12		12 37	14 18		15 31	15 31
Gaisthal, Ortsmitte		6 08		6 44	6 46	7 30	b 8 39	10 13		12 38	14 19		15 32	15 32
Gaisthal, Abzw Bf						7 31		10 14					15 33	15 33
Aschahof						7 33		10 16					15 36	15 36
Pondorf						7 34								
Schneeberg						7 35		10 18					15 39	15 39
Schönthan bei Oberviechtach						7 37		10 21					15 41	15 41
Lind, Staatsstr.						7 38		10 23					15 43	15 43
Waldesruh		6 10		6 46	6 48		b 8 41			12 40	14 21			
Pirkhof, Abzw		6 13		6 49	6 50	7 39	b 8 44	10 25		12 43	14 24		15 44	15 44
Oberviechtach, Kaserne		6 15		6 51	6 52	7 42	b 8 45	10 26		12 45	14 26		15 46	15 46
Oberviechtach, Hütgraben	6 05	6 18		6 52	6 54	7 43	b 8 47	10 28		12 46	14 27		15 47	15 47
Oberviechtach, Gymnasium						7 45				12 55				
Oberviechtach, Dr.Eisenb.-Schule						7 44			12 44	12 56				
Oberviechtach, Berufsfachsch					6 58				12 45			15 50		
Oberviechtach, Am Schießanger	6 08	6 19		6 54			b 8 49	10 29		12 58			15 49	15 49
Obermurach, Abzw	6 11			6 55			b 8 53	10 30		13 02			15 53	15 53
Niedermurach	6 13			6 58			b 8 55	10 33		13 03			15 54	15 54
Nottersdorf, Abzw	6 14			6 59			b 8 56	10 34		13 04			15 55	15 55
Höflarn bei Niedermurach, Staatsstraße	6 15			7 00			b 8 57	10 35		13 04			15 56	15 56
Pertolzhofen	6 17			7 03			b 8 59	10 38		13 06			15 58	15 58
Hammermühl bei Pertolzhofen	6 17			7 04			b 9 00	10 39		13 07			15 58	15 58
Oberkonhof	6 19			7 06			b 9 01	10 41		13 09			16 00	16 00
Siegelsdorf bei Altendorf	6 21			7 08			b 9 03	10 43		13 10			16 02	16 02
Trossau	6 25													
Fronhof	6 27			7 12			b 9 04	10 47		13 11			16 03	16 03
Zangenstein, Ort										13 13				
Schönau bei Schwarzhofen										13 16				
Häuslern, Abzw										13 19				
Schwarzhofen										13 22				
Haag bei Schwarzhofen, Abzw										13 24				
Girnitz bei Schwarzhofen										13 25				
Zangenstein, Abzw Ort	6 29			7 14			b 9 07	10 49		13 27			16 10	16 10
Altendorf, Gh Schießl	6 32			7 15			b 9 10	10 51		13 30			16 13	16 13
Altendorf, Abzw Bf	6 33			7 16			b 9 11	10 52		13 31			16 14	16 14
Schirmdorf, Abzw	6 35			7 18			b 9 13	10 53		13 33			16 16	16 16
Willhof, Ort	6 36			7 19			b 9 14	10 55		13 35			16 17	16 17
Pretzabruck, Milchbank			6 40											
Wölsendorf			6 45											
Oberwarnbach			6 49											
Furthmühle, Abzw			6 51											
Altfalter			6 52											
Altfalter, Abzw Richt			6 53											

Richt bei Schwarzach			6 54													
Dietstätt			6 55													
Weiding, Ortsmitte			6 56													
Krandorf			6 58													
Unterauerbach			7 05													
Mitterauerbach			7 08													
Öd bei Schwarzach, Abzw			7 13													
Schwarzach, Kreuz	6 39		7 16	7 22				b	9 17	10 58			13 39		16 19	16 19
Schwarzach, Bf	6 40		7 17	7 23				b	9 18	10 59			13 40		16 20	16 20
Oberwarnbach/Altfalter, Abzw	6 41		7 18	7 24				b	9 20	11 00			13 41		16 21	16 21
Girnitz bei Nabburg, Abzw	6 44		7 20	7 26				b	9 23	11 02			13 43		16 23	16 23
Diendorf, Anw Schmal	6 46		7 22	7 28				b	9 25	11 04			13 45		16 25	16 25
Diendorf, Abzw Wiesenweg	6 47		7 23	7 29				b	9 26	11 05			13 46		16 27	16 27
Diendorf, Schwarzes Marterl	6 48		7 24	7 30				b	9 27	11 06			13 47		16 28	16 28
Hof bei Oberviechtach					6 59						12 46			15 52		
Teunz, Siedlung					7 02						12 48			15 53		
Teunz		6 26			7 03						12 49			15 54		
Schömersdorf, Abzw		6 28			7 07						12 51			15 59		
Maximilianshof		6 29			7 08						12 52			16 00		
Trichenricht		6 32			7 10						12 54			16 02		
Weidenthal, Abzw		6 35			7 12						12 56			16 04		
Trefnitz, Abzw		6 36			7 13						12 57			16 05		
Oberaich, Abzw		6 38			7 15						12 58			16 06		
Mitteraich, Abzw		6 39			7 16						12 59			16 07		
Unteraich		6 41			7 17						13 00			16 08		
Eckendorf, Abzw		6 42			7 19						13 01			16 09		
Nabburg, Neunburger Str.	6 51		7 25	7 31				b	9 28	11 07			13 49		16 30	16 30
Nabburg, Bf	6 55	6 47	7 28	7 33	7 27			b	9 30	11 10	13 07		13 52	16 15	16 34	16 34
Nabburg, Schulzentrum			7 30													
Nabburg, Schulzentrum	7 00				7 33						13 10					
Nabburg, Mittelschule/Altenheim			7 35													

S = nur an Schultagen

F = in den Ferien und an schulfreien Tagen

F23 = verkehrt nur in den Pfingst- und Sommerferien

S120 = Mo-Do an Schultagen

S4 = Freitag an Schultagen

R16 = Fahrt verkehrt nur vom 1. Mai bis 3. Oktober.

= Fahrt wird nur bei vorheriger Anmeldung durchgeführt. Fahrtwunschanmeldung am Vortag bis 17.00 Uhr. Für Fahrt am Montag bis Samstag 17.00 Uhr. Anmeldung kann telefonisch über 0800/6065600 (kostenfrei) oder online unter www.bahn.de/ostbayernbus in der Rubrik Fahrtwunschzentrale erfolgen.

= Fahrradbeförderung

= Be- und entladen von Fahrrädern möglich!

320 = verkehrt bis Schwandorf

99 = fährt Haltestellen in anderer Reihenfolge an

6273 NABBURG – OBERVIECHTACH – SCHÖNSEE ➤ 6273

RBO Regionalbus Ostbayern GmbH // Niederlassung Nord // Außenstelle Weiden // Am Wörnzgraben 3 // 92637 Weiden //
Telefon: 0961 4816825 // Fax: 0961 4816878 // E–Mail: Weiden@rbo.de // Internet: www.ostbayernbus.de

Fallen der 24.XII. und 31.XII. auf Werktage, Verkehr wie Samstag.

An Wochenfeiertagen Verkehr wie Sonntag

	Samstag		Sonn- und Feiertag	
Fahrtnummer	6271 001	6273 009	6271 003	
Verkehrsbeschränkungen	R16		R16	
Anmerkungen	📞 🚲		📞 🚲	
Nabburg, Mittelschule/Altenheim				
Nabburg, Schulzentrum				
Nabburg, Bf	🚌 9 50	13 43	🚌 9 50	
Nabburg, Neunburger Str.	b 9 52	13 44	b 9 52	
Eckendorf, Abzw				
Unteraich				
Mitteraich, Abzw				
Oberaich, Abzw				
Trefnitz, Abzw				
Weidenthal, Abzw				
Trichenricht				
Maximilianshof				
Schömersdorf, Abzw				
Teunz				
Teunz, Siedlung				
Hof bei Oberviechtach				
Diendorf, Schwarzes Marterl	b 9 53	13 45	b 9 53	
Diendorf, Abzw Wiesenweg	b 9 54	13 46	b 9 54	
Diendorf, Anw Schmal	b 9 55	13 47	b 9 55	
Girnitz bei Nabburg, Abzw	b 9 57	13 49	b 9 57	
Oberwarnbach/Altfalter, Abzw	b 10 00	13 51	b 10 00	
Oberwarnbach				
Wölsendorf				
Pretzabruck, Milchbank				
Zilchenricht				
Altfalter				
Altfalter, Abzw Richt				
Richt bei Schwarzach				
Dietstätt				
Weiding, Ortsmitte				
Krandorf				
Unterauerbach				
Mitterauerbach				
Od bei Schwarzach, Abzw				
Schwarzach, Bf	b 10 02	13 52	b 10 02	
Schwarzach, Kreuz	🚌 b 10 03	13 53	🚌 b 10 03	
Willhof, Ort	🚌 b 10 06	13 56	🚌 b 10 06	
Schirmdorf, Abzw	b 10 07	13 57	b 10 07	
Altendorf, Abzw Bf	b 10 09	13 59	b 10 09	
Altendorf, Gh Schießl	🚌 b 10 10	14 00	🚌 b 10 10	
Zangenstein, Abzw Ort	🚌 b 10 13	14 03	🚌 b 10 13	
Girnitz bei Schwarzhofen				
Haag bei Schwarzhofen, Abzw				
Schwarzhofen				
Häuslern, Abzw				
Schönau bei Schwarzhofen				
Zangenstein, Ort				
Fronhof	b 10 16	14 06	b 10 16	
Trossau				
Siegelsdorf bei Altendorf	b 10 17	14 07	b 10 17	
Oberkonhof	b 10 19	14 09	b 10 19	
Hammermühl bei Pertolzhofen	b 10 20	14 10	b 10 20	
Pertolzhofen	🚌 b 10 21	14 11	🚌 b 10 21	
Höflarn bei Niedermurach, Staatsstraße	b 10 23	14 13	b 10 23	
Nottersdorf, Abzw	b 10 24	14 14	b 10 24	

Fortsetzung siehe rechts

	Samstag		Sonn- und Feiertag	
Fahrtnummer	6271 001	6273 009	6271 003	
Verkehrsbeschränkungen	R16		R16	
Anmerkungen	📞 🚲		📞 🚲	
Niedermurach	🚌 b 10 25	14 15	🚌 b 10 25	
Obermurach, Abzw	b 10 27	14 17	b 10 27	
Oberviechtach, Am Schießanger	🚌 b 10 31	14 22	🚌 b 10 31	
Oberviechtach, Berufsfachsch	🚌		🚌	
Oberviechtach, Dr.Eisenb.-Schule				
Oberviechtach, Gymnasium				
Oberviechtach, Hütgraben	🚌 b 10 33	14 23	🚌 b 10 33	
Oberviechtach, Kaserne	b 10 35	14 24	b 10 35	
Pirkhof, Abzw	b 10 36	14 26	b 10 36	
Waldesruh	b 10 39		b 10 39	
Lind, Staatsstr.		14 27		
Schönthan bei Oberviechtach		14 29		
Schneeberg		14 32		
Pondorf				
Aschahof		14 35		
Gaisthal, Abzw Bf		14 37		
Gaisthal, Ortsmitte	🚌 b 10 41	14 38	🚌 b 10 41	
Rackenthal, Abzw	b 10 42	14 39	b 10 42	
Holzniederlage Rosenhof	b 10 43	14 40	b 10 43	
Rosenthal, Hs.Nr.3	b 10 43	14 40	b 10 43	
Schönsee, Fa. Weinfurtner	b 10 45	14 42	b 10 45	
Schönsee, Zinkl	b 10 46	14 43	b 10 46	
Schönsee, Aussiedlerhof Utz	b 10 47	14 44	b 10 47	
Schönsee, Aschabrücke	🚌 b 10 48	14 45	🚌 b 10 48	
Schönsee, Rathaus/Post	🚌 b 10 50	14 46	🚌 b 10 50	
Schönsee, Haberl				
Preißhof, Abzw				
Weiding, Kriegerdenkmal ○				

S = nur an Schultagen

F23 = verkehrt nur in den Pfingst- und Sommerferien

S4 = Freitag an Schultagen

S120 = Mo-Do an Schultagen

F = in den Ferien und an schulfreien Tagen

R16 = Fahrt verkehrt nur vom 1. Mai bis 3. Oktober

📞 = Fahrt wird nur bei vorheriger Anmeldung durchgeführt. Fahrtwunschanmeldung am Vortag bis 17.00 Uhr. Für Fahrt am Montag bis Samstag 17.00 Uhr. Anmeldung kann telefonisch über 0800/6065600 (kostenfrei) oder online unter www.bahn.de/ostbayernbus in der Rubrik Fahrtwunschzentrale erfolgen.

🚲 = Fahrradbeförderung

99 = fährt Haltestellen in anderer Reihenfolge an

068 = fährt nur bei Bedarf über Dietstätt, Mitterauerbach und Trossau und hält nur zum Aussteigen

🚌 = Be- und entladen von Fahrrädern möglich!

RBO Regionalbus Ostbayern GmbH // Niederlassung Nord // Außenstelle Weiden // Am Wörnzgraben 3 // 92637 Weiden //
Telefon: 0961 4816825 // Fax: 0961 4816878 // E–Mail: Weiden@rbo.de // Internet: www.ostbayernbus.de

Fallen der 24.XII. und 31.XII. auf Werktage, Verkehr wie Samstag.

An Wochenfeiertagen Verkehr wie Sonntag

	Samstag		Sonn- und Feiertag	
Fahrtnummer	6273 022	6271 002	6271 004	
Verkehrsbeschränkungen		R16	R16	
Anmerkungen	320	🚲	🚲	
Schönsee, Rathaus/Post	7 10	8 30	8 30	
Schönsee, Aschabrücke	7 11	b 8 32	b 8 32	
Schönsee, Aussiedlerhof Utz	7 11	b 8 33	b 8 33	
Schönsee, Zinkl	7 11	b 8 34	b 8 34	
Schönsee, Fa. Weinfurtner	7 12	b 8 35	b 8 35	
Rosenthal, Hs.Nr.3	7 13	b 8 37	b 8 37	
Holzniederlage Rosenhof	7 14	b 8 37	b 8 37	
Rackenthal, Abzw	7 15	b 8 38	b 8 38	
Gaisthal, Ortsmitte	7 16	b 8 39	b 8 39	
Gaisthal, Abzw Bf	7 17			
Aschahof	7 20			
Pondorf	⌇	⌇	⌇	
Schneeberg	7 23	⌇	⌇	
Schönthan bei Oberviechtach	7 25	⌇	⌇	
Lind, Staatsstr.	7 27	⌇	⌇	
Waldesruh	⌇	b 8 41	b 8 41	
Pirkhof, Abzw	7 28	b 8 44	b 8 44	
Oberviechtach, Kaserne	7 29	b 8 45	b 8 45	
Oberviechtach, Hütgraben	7 30	b 8 47	b 8 47	
Oberviechtach, Gymnasium	⌇	⌇	⌇	
Oberviechtach, Dr.Eisenb.-Schule	⌇	⌇	⌇	
Oberviechtach, Berufsfachsch	⌇	⌇	⌇	
Oberviechtach, Am Schießanger	7 32	b 8 49	b 8 49	
Obermurach, Abzw	7 36	b 8 53	b 8 53	
Niedermurach	7 38	b 8 55	b 8 55	
Nottersdorf, Abzw	7 39	b 8 56	b 8 56	
Höflarn bei Niedermurach, Staatsstraße	7 40	b 8 57	b 8 57	
Pertolzhofen	7 43	b 8 59	b 8 59	
Hammermühl bei Pertolzhofen	7 44	b 9 00	b 9 00	
Oberkonhof	7 46	b 9 01	b 9 01	
Siegelsdorf bei Altendorf	7 48	b 9 03	b 9 03	
Trossau	⌇	⌇	⌇	
Fronhof	7 52	b 9 04	b 9 04	
Zangenstein, Ort	⌇	⌇	⌇	
Schönau bei Schwarzhofen	⌇	⌇	⌇	
Häuslern, Abzw	⌇	⌇	⌇	
Schwarzhofen	⌇	⌇	⌇	
Haag bei Schwarzhofen, Abzw	⌇	⌇	⌇	
Girnitz bei Schwarzhofen	⌇	⌇	⌇	
Zangenstein, Abzw Ort	7 54	b 9 07	b 9 07	
Altendorf, Gh Schießl	7 56	b 9 10	b 9 10	
Altendorf, Abzw Bf	7 57	b 9 11	b 9 11	
Schirmdorf, Abzw	7 58	b 9 13	b 9 13	
Willhof, Ort	8 00	b 9 14	b 9 14	
Pretzabruck, Milchbank	⌇	⌇	⌇	
Wölsendorf	⌇	⌇	⌇	
Oberwarnbach	⌇	⌇	⌇	
Furthmühle, Abzw	⌇	⌇	⌇	
Altfalter	⌇	⌇	⌇	
Altfalter, Abzw Richt	⌇	⌇	⌇	
Richt bei Schwarzach	⌇	⌇	⌇	
Dietstätt	⌇	⌇	⌇	
Weiding, Ortsmitte	⌇	⌇	⌇	
Kranzdorf	⌇	⌇	⌇	
Unterauerbach	⌇	⌇	⌇	
Mitterauerbach	⌇	⌇	⌇	
Od bei Schwarzach, Abzw	⌇	⌇	⌇	
Schwarzach, Kreuz	8 03	b 9 17	b 9 17	
Schwarzach, Bf	8 04	b 9 18	b 9 18	
Oberwarnbach/Altfalter, Abzw	8 05	b 9 20	b 9 20	
Girnitz bei Nabburg, Abzw	8 07	b 9 23	b 9 23	
Diendorf, Anw Schmal	8 09	b 9 25	b 9 25	

Fortsetzung siehe rechts

Fahrplan gültig ab 15.12.2019

	Samstag		Sonn- und Feiertag	
Fahrtnummer	6273 022	6271 002	6271 004	
Verkehrsbeschränkungen		R16	R16	
Anmerkungen	320	🚲	🚲	
Diendorf, Abzw Wiesenweg	8 10	b 9 26	b 9 26	
Diendorf, Schwarzes Marterl	8 11	b 9 27	b 9 27	
Hof bei Oberviechtach	⌇	⌇	⌇	
Teunz, Siedlung	⌇	⌇	⌇	
Teunz	⌇	⌇	⌇	
Schömersdorf, Abzw	⌇	⌇	⌇	
Maximilianshof	⌇	⌇	⌇	
Trichenricht	⌇	⌇	⌇	
Weidenthal, Abzw	⌇	⌇	⌇	
Trefnitz, Abzw	⌇	⌇	⌇	
Oberaich, Abzw	⌇	⌇	⌇	
Mitteraich, Abzw	⌇	⌇	⌇	
Unteraich	⌇	⌇	⌇	
Eckendorf, Abzw	⌇	⌇	⌇	
Nabburg, Neunburger Str.	8 12	b 9 28	b 9 28	
Nabburg, Bf	8 14	b 9 30	b 9 30	
Nabburg, Schulzentrum				
Nabburg, Schulzentrum				
Nabburg, Mittelschule/Altenheim				

S = nur an Schultagen

F23 = verkehrt nur in den Pfingst- und Sommerferien

S4 = Freitag an Schultagen

S120 = Mo-Do an Schultagen

F = in den Ferien und an schulfreien Tagen

R16 = Fahrt verkehrt nur vom 1. Mai bis 3. Oktober

📞 = Fahrt wird nur bei vorheriger Anmeldung durchgeführt. Fahrtwunschanmeldung am Vortag bis 17.00 Uhr. Für Fahrt am Montag bis Samstag 17.00 Uhr. Anmeldung kann telefonisch über 0800/6065600 (kostenfrei) oder online unter www.bahn.de/ostbayernbus in der Rubrik Fahrtwunschzentrale erfolgen.

🚲 = Fahrradbeförderung

99 = fährt Haltestellen in anderer Reihenfolge an

068 = fährt nur bei Bedarf über Dietstätt, Mitterauerbach und Trossau und hält nur zum Aussteigen

= Be- und entladen von Fahrrädern möglich!

6275 WEIDEN – NABBURG – SCHWARZENFELD – SCHWANDORF ➤ 6275

RBO Regionalbus Ostbayern GmbH // Niederlassung Nord // Außenstelle Weiden // Am Wörnzgraben 3 // 92637 Weiden
Telefon: 0180 1726934 (0,039 €/Min., Mobilfunk abweichend) // Fax: 0961 4816878 // E–Mail: Weiden@rbo.de // Internet: www.ostbayernbus.de
Info: 0180 1726934 (0,039 €/Min. aus dem Festnetz, Mobilfunk max. 0,42 EU/Min.)
Fahrplan gültig ab 01.12.2020

Zugverbindung Weiden - Schwandorf 855

Fallen der 24.XII. und 31.XII. auf Werktage, Verkehr wie Samstag.

Kein Verkehr an allgemeinen Feiertagen und Landesfeiertagen

	Montag - Freitag								Samstag			
Fahrtnummer	6275 023	6275 001	6275 003	6275 005	6275 007	6275 013	6275 015	6275 025	6275 021	6275 011	6275 017	6275 019
Verkehrsbeschränkungen		F	S				F	S				
Anmerkungen			160									
Weiden, Neues Rathaus								16 14				
Weiden, Bf		5 45	5 45		10 30	13 25	16 05	16 15		8 20		12 35
Weiden, Bauscher		5 46	5 46		10 31	13 26	16 06	16 16		8 21		12 36
Weiden, Untere Bauscherstr.		5 46	5 46		10 31	13 26	16 06	16 16		8 21		12 36
Weiden, Hagebaumarkt		5 47	5 47		10 32	13 27	16 07	16 17		8 22		12 37
Weiden, Polizeidirektion		5 47	5 47		10 32	13 27	16 07	16 17		8 22		12 37
Weiden, Jägerstraße		5 47	5 47		10 32	13 27	16 07	16 17		8 22		12 37
Weiden, Fichtenbühl		5 47	5 47		10 32	13 28	16 08	16 18		8 22		12 38
Ullersricht		5 48	5 48		10 33	13 29	16 09	16 19		8 23		12 39
Rothenstadt, Steinige Äcker		5 48	5 48		10 33	13 29	16 09	16 19		8 23		12 39
Rothenstadt, Schule		5 49	5 49		10 34	13 30	16 10	16 20		8 24		12 41
Rothenstadt, Sparkasse		5 50	5 50		10 35	13 32	16 11	16 21		8 25		12 42
Rothenstadt, Kriegerdenkmal		5 51	5 51		10 36	13 33	16 12	16 22		8 26		12 43
Haselhöhe		5 52	5 52		10 38	13 35	16 13	16 23		8 27		12 45
Unterwildenau		5 54	5 54		10 40	13 37	16 15	16 25		8 29		12 47
Oberwildenau		⌇	⌇		⌇	13 39	16 17	16 27		⌇		12 49
Schwanhof b. Luhe-Wildenau		⌇	⌇		⌇	13 41	16 19	16 29		⌇		12 51
Neudorf bei Luhe		⌇	⌇		⌇	13 44	16 22	16 32		⌇		12 54
Luhe, Marktplatz		5 57	5 57		10 43	13 54	16 31	16 41		8 32		13 03
Diebrunn		6 00	6 00		10 47	13 58	16 36	16 46		8 35		13 06
Oberköblitz, Brückenstr.		6 02	6 02		10 49	14 00	16 37	16 47		8 37		13 08
Unterköblitz, Sportplatz		6 03	6 03		10 50	14 01	16 38	16 48		8 38		13 09
Wernberg, Bf		6 04	6 04		10 51	14 02	16 40	16 50		8 39		13 10
Wernberg, Nürnberger Str		6 06	6 06		10 53	14 04	16 42	16 52		8 41		13 12
Wernberg, Abzw Weiherner Weg		6 07	6 07		10 54	14 05	16 43	16 53		8 42		13 13
Pfreimd, Wernberger Str.		6 12	6 12		10 59	14 09	16 49	16 59		8 47		13 18
Pfreimd, Kriegerdenkmal		6 14	6 14		11 01	14 11	16 50	17 00		8 49		13 20
Pfreimd, Galli		6 15	6 15		11 02	14 12	16 51	17 01		8 50		13 21
Pfreimd, Abzw Ringstraße		6 16	6 16		11 03	14 13	16 52	17 02		8 51		13 22
Perschen		6 20	6 20		11 05	14 15	16 55	17 05		8 55		13 25
Nabburg, Gh Krone		6 22	6 22		11 07	14 17	16 58	17 08		8 57		13 27
Nabburg, Bf ○		6 23	6 23		11 08	14 18	16 59	17 09		8 58		13 28
Nabburg, Bf		6 23	6 23	7 43	11 10	14 20	17 00	17 10	8 16			
Nabburg, Abzw Krankenhaus		6 24	6 24	7 44	11 11	14 21	17 01	17 11	8 17			
Rottendorf, Abzw		6 26	6 26	7 46	11 12	14 22	17 03	17 13	8 19			
Stulln, Am Berg		6 29	6 29	7 48	11 14	14 24	17 07	17 17	8 21			
Stulln, Hauptstraße		6 31	6 31	7 49	11 15	14 25	17 08	17 18	8 21			
Grafenricht		6 33	6 33	7 51	11 18	14 28	17 10	17 20	8 24			
Schwarzenfeld, Buchtalweg		6 36	6 36	7 53	11 21	14 31	17 12	17 22	8 26			
Schwarzenfeld, Bahnbrücke		6 38	6 38	7 54	11 22	14 32	17 13	17 23	8 27			
Schwarzenfeld, Fa Axtmann		6 40	6 40	7 55	11 23	14 33	17 14	17 24	8 28			
Schwarzenfeld, Einkaufszentrum	6 10	6 42	6 42	7 58	11 24	14 34	17 15	17 25	8 29		9 35	
Traunricht	6 12	6 46	6 46	8 00	11 26	14 36	17 18	17 28	8 32		9 37	
Asbach bei Schwarzenfeld	6 13	6 48	6 48	8 01	11 27	14 37	17 19	17 29	8 34		9 39	
Lindenlohe, Abzw	6 14	6 51	6 51	8 03	11 30	14 40	17 21	17 31	8 36		9 41	
Lindenlohe, Ort	⌇	⌇	6 53	⌇	⌇	⌇	⌇	⌇	⌇		⌇	
Fronberg, Post	6 19	6 57	6 57	8 07	11 34	14 44	17 24	17 34	8 38		9 43	
Fronberg, Fronberger Str.	6 20	6 59	6 59	8 09	11 35	14 45	17 25	17 35	8 40		9 45	
Schwandorf, Naabuferstr.	6 21	7 02	7 02	8 10	11 37	14 47	17 26	17 36	8 42		9 47	
Schwandorf, Bahnhof	6 24	7 05	7 05	8 12	11 40	14 50	17 28	17 38	8 45		9 50	
Schwandorf, Sandstr. ○			7 10									

F = in den Ferien und an schulfreien Tagen
S = nur an Schultagen

160 = für Reisende mit Schülerzeitkarten Bus/Schiene in Verbindung Schwarzenfeld-Schwandorf gesperrt

RBO Regionalbus Ostbayern GmbH // Niederlassung Nord // Außenstelle Weiden // Am Wörnzgraben 3 // 92637 Weiden
Telefon: 0180 1726934 (0,039 €/Min., Mobilfunk abweichend) // Fax: 0961 4816878 // E–Mail: Weiden@rbo.de // Internet: www.ostbayernbus.de
Info: 0180 1726934 (0,039 €/Min. aus dem Festnetz, Mobilfunk max. 0,42 EU/Min.)
Fahrplan gültig ab 01.10.2020

Kein Verkehr an allgemeinen Feiertagen und Landesfeiertagen

Fallen der 24.XII. und 31.XII. auf Werktage, Verkehr wie Samstag.

Zugverbindung Weiden - Schwandorf 855

	Montag - Freitag										Samstag			
Fahrtnummer	6275 012	6275 028	6275 008	6275 026	6275 002	6275 006	6275 004	6275 016	6275 010	6275 018	6275 020	6275 014	6275 022	6275 024
Verkehrsbeschränkungen	S	S	S	F		F	S	F	S					
Anmerkungen	018		99	99					036					
Schwandorf, Sandstraße/Gymnasium							13 00		16 15					
Schwandorf, Bäckerei Scherl							13 02		16 17					
Schwandorf, Bahnhof	6 24				9 28	13 00	13 07	16 12	16 22	17 45		9 20	12 50	
Schwandorf, Marktplatz	6 26				9 31	13 03	13 10	16 15	16 25	17 48		9 23	12 53	
Fronberg, Fronberger Str.	6 27				9 32	13 04	13 11	16 16	16 26	17 50		9 24	12 54	
Fronberg, Post	6 28				9 33	13 05	13 12	16 17	16 27	17 51		9 25	12 55	
Lindenlohe, Ort	⌇				⌇	⌇	13 16	⌇	⌇	⌇		⌇	⌇	
Lindenlohe, Abzw	6 32				9 37	13 11	13 18	16 22	16 32	17 55		9 29	12 59	
Asbach bei Schwarzenfeld	6 34				9 39	13 13	13 20	16 24	16 34	17 57		9 31	13 01	
Traunricht	6 36				9 41	13 15	13 22	16 26	16 36	17 58		9 33	13 03	
Pretzabruck, Milchbank	6 38				⌇	⌇	⌇	⌇	⌇	⌇		⌇	⌇	
Schwarzenfeld, Einkaufszentrum					9 43	13 17	13 24	16 28	16 38	18 00		9 35	13 05	
Schwarzenfeld, Fa Axtmann					9 44	13 18	13 25	16 29	16 39	18 01			13 06	
Schwarzenfeld, Bahnbrücke					9 45	13 19	13 26	16 30	16 40	18 02			13 07	
Schwarzenfeld, Buchtalweg					9 46	13 20	13 27	16 31	16 41	18 03			13 08	
Grafenricht					9 49	13 23	13 30	16 36	16 46	18 06			13 11	
Stulln, Hauptstraße					9 50	13 24	13 31	16 37	16 47	18 07			13 12	
Stulln, Am Berg					9 51	13 25	13 32	16 38	16 48	18 08			13 13	
Rottendorf, Abzw					9 54	13 28	13 35	16 41	16 51	18 10			13 16	
Nabburg, Abzw Krankenhaus					9 56	13 30	13 37	16 43	16 53	18 12			13 18	
Nabburg, Bf ○					9 57	13 31	13 38	16 45	16 55	18 14			13 19	
Nabburg, Bf					9 58	13 32	13 39	16 46	16 56	18 15	9 00			13 30
Nabburg, Gh Krone					9 59	13 33	13 40	16 47	16 57	18 16	9 01			13 31
Perschen					10 00	13 34	13 41	16 50	17 00	18 18	9 02			13 32
Pfreimd, Abzw Ringstraße					10 06	13 40	13 47	16 53	17 03	18 21	9 08			13 38
Pfreimd, Galli					10 07	13 41	13 48	16 54	17 04	18 22	9 09			13 39
Pfreimd, Kriegerdenkmal					10 09	13 43	13 50	16 56	17 06	18 24	9 11			13 41
Pfreimd, Wernberger Str.					10 10	13 44	13 51	16 57	17 07	18 25	9 12			13 42
Wernberg, Abzw Weihemer Weg					10 17	13 51	13 58	17 02	17 12	18 30	9 19			13 49
Wernberg, Nürnberger Str			6 45	6 45	10 18	13 52	13 59	17 03	17 13	18 31	9 20			13 50
Wernberg, Bf			6 44	6 44	10 20	13 54	14 01	17 05	17 15	18 36	9 22			13 52
Wernberg, Weidener Straße			6 46	6 46	⌇	⌇	⌇	⌇	⌇	⌇	⌇			⌇
Oberköblitz, Hauptstr.			6 47	6 47	⌇	⌇	⌇	⌇	⌇	⌇	⌇			⌇
Unterköblitz, Sportplatz			⌇	⌇	10 21	13 55	14 02	17 06	17 16	18 37	9 23			13 53
Oberköblitz, Brückenstr.					10 22	13 56	14 03	17 07	17 17	18 38	9 24			13 54
Diebrunn			6 48	6 48	10 23	13 57	14 04	17 08	17 18	18 40	9 25			13 55
Luhe, Marktplatz			6 55	6 55	10 29	14 03	14 10	17 13	17 23	18 44	9 31			14 01
Neudorf bei Luhe		6 50	⌇	7 03	⌇	⌇	⌇	⌇	⌇	⌇	9 39			⌇
Schwanhof b. Luhe-Wildenau		6 53	⌇	7 06	⌇	⌇	⌇	⌇	⌇	⌇	9 42			⌇
Oberwildenau		6 55	⌇	7 08	⌇	⌇	⌇	⌇	⌇	⌇	9 44			⌇
Unterwildenau		6 57	6 58	7 10	10 31	14 05	14 12	17 16	17 26	18 47	9 46			14 03
Haselhöhe		6 58	7 00	7 11	10 32	14 06	14 13	17 18	17 28	18 49	9 47			14 04
Rothenstadt, Kriegerdenkmal		7 00	7 02	7 13	10 35	14 09	14 16	17 19	17 29	18 50	9 50			14 07
Rothenstadt, Sparkasse		7 01	7 03	7 14	10 36	14 10	14 17	17 20	17 30	18 50	9 51			14 08
Rothenstadt, Schule		7 02	7 04	7 15	10 37	14 11	14 18	17 21	17 31	18 51	9 52			14 09
Rothenstadt, Steinige Äcker		7 02	7 04	7 15	10 37	14 11	14 18	17 21	17 31	18 51	9 52			14 09
Ullersricht		7 04	7 06	7 17	10 38	14 12	14 19	17 22	17 32	18 52	9 53			14 10
Weiden, Fichtenbühl		7 05	7 07	7 18	10 39	14 13	14 20	17 23	17 33	18 53	9 54			14 11
Weiden, Jägerstraße		7 06	7 08	7 19	10 40	14 14	14 21	17 24	17 34	18 53	9 55			14 12
Weiden, Polizeidirektion		7 07	7 09	7 20	10 40	14 14	14 21	17 24	17 34	18 54	9 55			14 12
Weiden, Hagebaumarkt		7 08	7 10	7 21	10 40	14 14	14 21	17 24	17 34	18 54	9 55			14 12
Weiden, Untere Bauscherstr.		7 09	7 11	7 22	10 41	14 15	14 22	17 25	17 35	18 54	9 56			14 13
Weiden, Bauscher		7 10	7 12	7 23	10 42	14 16	14 23	17 26	17 36	18 55	9 57			14 14
Weiden, Bf ○		7 12	7 14	7 25	10 43	14 17	14 24	17 27	17 37	18 55	9 58			14 15

S = nur an Schultagen
F = in den Ferien und an schulfreien Tagen

018 = verkehrt weiter bis Nabburg, Bf 7.25, Kastanienbaum 7.30 Uhr und Hauptschule 7.35 Uhr.

99 = fährt Haltestellen in anderer Reihenfolge an
036 = Fährt bei Bedarf über Lindenlohe, Ort und hält nur zum Ausstieg.

6296 WEIDING – SCHÖNSEE – STADLERN – WALDMÜNCHEN ➤ 6296

RBO Regionalbus Ostbayern GmbH // Niederlassung Nord // Außenstelle Weiden // Am Wörnzgraben 3 // 92637 Weiden //
Telefon: 0961 4816825 // Fax: 0961 4816878 // E–Mail: Weiden@rbo.de // Internet: www.ostbayernbus.de

Kein Verkehr an Heiligabend und Silvester

Kein Verkehr im August

An Wochenfeiertagen kein Verkehr

Am Faschingsdienstag Verkehr wie Samstag

	Montag - Freitag									Samstag	
Fahrtnummer	6296 005	6296 011	6296 001	6296 003	6296 007	6296 021	6296 009	6296 013	6296 015	6296 031	6296 033
Verkehrsbeschränkungen	S	S	S	F5	S	F5	S	S	S120	nAHS	nAHS
Anmerkungen	99		99	99	✆ 99		99	99	99	99	
Schwand	6 36							13 55			
Laub, Kapelle	6 32							13 52			
Schwand, Sägewerke Utz	6 38							13 56			
Weiding, Kriegerdenkmal	⌇		7 17	8 05				⌇		8 05	
Preißhof, Abzw	⌇		⌇	8 03				⌇		8 03	
Schönsee, Schule	⌇		⌇	⌇	12 20		13 25	⌇		⌇	
Schönsee, Rathaus/Post	6 41		7 13	8 01	12 23	12 35	13 28	13 59	16 08	8 01	12 35
Schönsee, Abzw Lindau			⌇	⌇	12 25	12 37	13 29	14 00	16 09	⌇	12 37
Dietersberg			⌇	⌇	12 28	12 38	13 32	14 01	16 11	⌇	12 38
Dietersdorf, Ebnet			⌇	⌇	12 29	12 39	13 33	14 02	16 12	⌇	12 39
Dietersdorf, Kirche			⌇	⌇	12 30	12 40	13 35	14 03	16 13	⌇	12 40
Dietersdorf, alte Station			⌇	⌇	12 31	12 41	13 36	14 04	16 14	⌇	12 41
Weberhäuser, Ortsmitte			⌇	⌇	12 33	⌇	13 37	14 05	16 15	⌇	⌇
Friedrichshäng, Wendeschleife			⌇	⌇	12 35	⌇	13 39	◖ 14 06	16 17	⌇	⌇
Johannismühle			⌇	⌇	12 37	12 42	13 41	14 07	⌇	⌇	12 42
Stadlern, Skizentrum			⌇	⌇	12 41	⌇	13 45	14 08	⌇	⌇	⌇
Stadlern, Schule			⌇	⌇	12 42	12 46	13 46	14 09	16 23	⌇	12 46
Stadlern, Kirchplatz			⌇	⌇	12 43	12 47	13 47	14 10	◖ 16 24	⌇	12 47
Waldhäuser			⌇	⌇	12 45	⌇	◖ 13 58	⌇	◖ 16 27	⌇	⌇
Schwarzach, Jacklberg			⌇	⌇	12 48	12 50	◖ 13 53	14 12	◖ 16 31	⌇	12 50
Schwarzach, Grenzübergang			⌇	⌇	12 46	⌇	◖ 13 55	⌇	◖ 16 29	⌇	⌇
Schwarzach, Ortsmitte			⌇	⌇	12 47	12 51	◖ 13 54	14 14	◖ 16 32	⌇	12 51
Charlottenthal, Abzw			⌇	⌇	12 48	12 53	◖ 14 02	14 15	◖ 16 33	⌇	12 53
Charlottenthal			⌇	⌇	12 49	⌇	◖ 14 03	◖ 14 16	◖ 16 34	⌇	⌇
Schönau bei Tiefenbach, Trath			⌇	⌇		12 56	14 06	14 17	16 37	⌇	12 56
Schönau bei Tiefenbach		6 57	7 21	8 08		12 57	14 08	14 18	16 39	8 08	12 57
Hannesried		7 01	7 25	8 10		12 59	⌇	14 19	⌇	8 10	12 59
Hannesried, Abzw		7 02	7 26	8 11		⌇	14 10	14 20	16 41	8 11	⌇
Tiefenbach b.Waldm., Ortsmitte		7 07	7 31	8 13		13 02	14 12	14 24	16 43	8 13	13 02
Hammertiefenbach			7 32	8 14		13 03		14 25		8 14	13 03
Treffelstein, Kirche			7 35	8 17						8 17	
Edlmühl			7 37	8 19						8 19	
Eglsee, Abzw			7 39	8 21						8 21	
Spielberg bei Waldmünchen			7 41	8 23						8 23	
Untergratenried, Abzw			7 42	8 24						8 24	
Kümmersmühle			7 44	8 26						8 26	
Hocha			7 47	8 29						8 29	
Waldmünchen, Bahnhof			7 55	8 31						8 31	
Waldmünchen, Schulzentrum			7 50	⌇						⌇	
Waldmünchen, TV - Turnhalle ○			7 53	8 32						8 32	

S = nur an Schultagen
F5 = in den Ferien und an schulfreien Tagen, nicht im August und Faschingsdienstag

S120 = Mo-Do an Schultagen
nAHS = nicht im August und an Heiligabend und Silvester
99 = fährt Haltestellen in anderer Reihenfolge an

✆ = Bus fährt nur nach vorheriger Anmeldung. Anmeldung unter Tel. 09673/255 bis spätestens 10.00 Uhr.
◖ = Bus hält nur zum Aussteigen

RBO Regionalbus Ostbayern GmbH // Niederlassung Nord // Außenstelle Weiden // Am Wörnzgraben 3 // 92637 Weiden
Telefon: 0961 4816878 // Fax: 0961 4816878 // E–Mail: Weiden@rbo.de // Internet: www.ostbayernbus.de

Kein Verkehr an Heiligabend und Silvester

Kein Verkehr im August

An Wochenfeiertagen kein Verkehr

Am Faschingsdienstag Verkehr wie Samstag

	Montag - Freitag						Samstag	
Fahrtnummer	6296 002	6296 004	6296 006	6296 012	6296 008	6296 010	6296 030	6296 032
Verkehrsbeschränkungen	S	S	F5	F5	S	S120	nAHS	nAHS
Anmerkungen				99	99	99		99
Waldmünchen, Schulzentrum					13 10	15 40		
Waldmünchen, TV - Turnhalle				12 05	13 13	⌇		12 05
Waldmünchen, Bahnhof				12 06	13 15	15 42		12 06
Hocha				12 08	13 17	15 44		12 08
Kümmersmühle				12 11	13 20	15 46		12 11
Untergrafenried, Abzw				12 13	13 21	15 47		12 13
Spielberg bei Waldmünchen				12 14	13 22	15 48		12 14
Eglsee, Abzw				12 16	13 23	15 49		12 16
Edlmühl				12 18	13 24	15 51		12 18
Treffelstein, Kirche				12 20	13 26	15 53		12 20
Hammertiefenbach			7 30	12 22	13 29	15 55	7 30	12 22
Tiefenbach b.Waldm., Ortsmitte			7 31	12 23	13 32	15 57	7 31	12 23
Hannesried, Abzw			7 33	12 24	13 34	15 58	7 33	12 24
Hannesried			7 34	12 24	13 35	15 59	7 34	12 24
Schönau bei Tiefenbach	6 00		7 38	12 28	13 38	16 01	7 38	12 28
Schönau bei Tiefenbach, Trath	6 02	6 41	7 39	⌇	⌇	⌇	7 39	⌇
Charlottenthal	6 05	6 44	7 42	⌇	⌇	⌇	7 42	⌇
Charlottenthal, Abzw	6 06	6 45	7 43	⌇	⌇	⌇	7 43	⌇
Schwarzach, Ortsmitte	6 07	6 48	7 44	⌇	⌇	⌇	7 44	⌇
Schwarzach, Jacklberg	6 08	6 50	7 45	⌇	⌇	⌇	7 45	⌇
Stadlern, Kirchplatz	6 11	6 53	7 47	⌇	⌇	⌇	7 47	⌇
Stadlern, Schule	6 13	6 55	7 49	⌇	⌇	⌇	7 49	⌇
Stadlern, Skizentrum	6 14	6 56	⌇	⌇	⌇	⌇	⌇	⌇
Johannismühle	6 17	6 58	7 53	⌇	⌇	⌇	7 53	⌇
Friedrichshäng, Wendeschleife	6 21	7 02	⌇	⌇	⌇	⌇	⌇	⌇
Weberhäuser, Ortsmitte	6 23	7 04	⌇	⌇	⌇	⌇	⌇	⌇
Dietersdorf, alte Station	6 25	7 05	7 54	⌇	⌇	⌇	7 54	⌇
Dietersdorf, Kirche	6 26	7 06	7 55	⌇	⌇	⌇	7 55	⌇
Dietersdorf, Ebnet	6 27	7 07	7 56	⌇	⌇	⌇	7 56	⌇
Dietersberg	6 28	7 08	7 57	⌇	⌇	⌇	7 57	⌇
Schönsee, Abzw Lindau	6 29	7 09	7 58	⌇	⌇	⌇	7 58	⌇
Schönsee, Rathaus/Post	6 30	7 10	8 00	12 35	13 47	16 08	8 00	12 35
Schönsee, Haberl				12 34	13 45	16 07		12 34
Preißhof, Abzw				12 33	13 44	16 06		12 33
Weiding, Kriegerdenkmal				12 31	13 43	16 04		12 31
Laub, Kapelle					13 52			
Schwand					*13 55*			
Schwand, Sägewerk Utz					*13 56*			

S = nur an Schultagen
F5 = in den Ferien und an schulfreien Tagen, nicht im August und Faschingsdienstag

S120 = Mo-Do an Schultagen
nAHS = nicht im August und an Heiligabend und Silvester
99 = fährt Haltestellen in anderer Reihenfolge an

6299 SCHWANDORF CITYBUS FRONBERG ➤ 6299 ◄

RBO Regionalbus Ostbayern GmbH // Niederlassung Nord // Außenstelle Weiden // Am Wörnzgraben 3 // 92637 Weiden
Telefon: 0961 4816878 // Fax: 0961 4816878 // E–Mail: Weiden@rbo.de // Internet: www.ostbayernbus.de

Montag - Freitag

Fahrtnummer	6275 012	6275 023	6275 003	6275 001	6275 005	6299 001	6275 002	6299 002	6299 003	6275 007	6299 004	6275 004	6275 006	6299 005
Verkehrsbeschränkungen	S		S	F								S	F	
Anmerkungen			1									2		
Schwandorf, Bahnhof	6 24					9 05	9 25	10 05	11 05		12 05	13 07	13 00	14 05
Schwandorf, Marktplatz	6 26					9 08	9 28	10 08	11 08		12 08	13 10	13 03	14 08
Fronberg, Fronberger Str.	6 27					9 12	9 29	10 12	11 12		12 12	13 11	13 04	14 12
Fronberg, Olympiastr./Lohstr.						9 13	(	10 13	11 13		12 13	(	(	14 13
Fronberg, Olympiastr./Hannathstr.						9 15	(	10 15	11 15		12 15	(	(	14 15
Fronberg, St.-And.-Str./Kirche						9 16	(	10 16	11 16		12 16	(	(	14 16
Fronberg, Am Anger/Gärtnerstr.						9 18	(	10 18	11 18		12 18	(	(	14 18
Fronberg, Post	6 28	6 19	6 57	6 57	8 07	9 19	9 30	10 19	11 19	11 34	12 19	13 12	13 05	14 19
Fronberg, Fronberger Str.		6 20	6 59	6 59	8 09	9 20		10 20	11 20	11 35	12 20			14 20
Schwandorf, Naabuferstr.		6 21	7 02	7 02	8 10	9 23		10 23	11 23	11 37	12 23			14 23
Schwandorf, Bahnhof		6 24	7 05	7 05	8 12	9 25		10 25	11 25	11 40	12 25			14 25

Kein Verkehr an allgemeinen Feiertagen und Landesfeiertagen

Kein Verkehr an Heiligabend und Silvester

Montag - Freitag

Fahrtnummer	6299 001	6299 002	6299 003	6299 004	6299 005	6299 006
Verkehrsbeschränkungen						
Anmerkungen						
Schwandorf, Bahnhof	9 05	10 05	11 05	12 05	14 05	15 05
Schwandorf, Einkaufszentrum	9 07	10 07	11 07	12 07	14 07	15 07
Schwandorf, Wendelinplatz	9 09	10 09	11 09	12 09	14 09	15 09
Schwandorf, Marktplatz	9 11	10 11	11 11	12 11	14 11	15 11
Fronberg, Fronberger Str.	9 15	10 15	11 15	12 15	14 15	15 15
Fronberg, Olympiastr./Lohstr.	9 16	10 16	11 16	12 16	14 16	15 16
Fronberg, Olympia/Hannathstr.	9 18	10 18	11 18	12 18	14 18	15 18
Fronberg, St.-And.-Str./Kirche	9 19	10 19	11 19	12 19	14 19	15 19
Fronberg, Am Anger/Gärtnerstr.	9 21	10 21	11 21	12 21	14 21	15 21
Fronberg, Post	9 22	10 22	11 22	12 22	14 22	15 22
Fronberg, Fronberger Str.	9 23	10 23	11 23	12 23	14 23	15 23
Schwandorf, Naabuferstr.	9 26	10 26	11 26	12 26	14 26	15 26
Schwandorf, Bahnhof 0	9 28	10 28	11 28	12 28	14 28	15 28

Samstag

6275 021	6275 014	6275 017	6275 022
	9 20		12 50
	9 23		12 53
	9 24		12 54
	(		(
	(		(
	(		(
	(		(
8 38	9 25	9 43	12 55
8 40		9 45	
8 42		9 47	
8 45		9 50	

RBO Regionalbus Ostbayern GmbH // Niederlassung Nord // Außenstelle Amberg // Kaiser-Ludwig-Ring 7 // 92224 Amberg //
Telefon: 09621 97310 // Fax: 09621 97 31 20 // E-Mail: VAS@rbo.de // Internet: www.ostbayernbus.de

Fallen der 24.XII. und 31.XII. auf Werktage, Verkehr wie Samstag.

Kein Verkehr an allgemeinen Feiertagen und Landesfeiertagen

	Montag - Freitag								Samstag	
Fahrtnummer	6315 001	6315 005	6315 007	6315 003	6315 017	6315 019	6315 011	6315 013	6315 015	6315 009
Verkehrsbeschränkungen		36	S	S	F	S				
Anmerkungen				99	99	99	99	99		99
Amberg, Bf ♿	6 05	8 15	12 30	13 33	13 33	16 10	17 35	18 40	6 14	13 50
Amberg, Regensburger Str.	6 06	8 16	⌇	13 34	13 34	16 11	17 36	18 41	6 15	13 51
Amberg, Regensburger Hof	6 07	8 17	⌇	13 35	13 37	16 14	17 37	18 42	6 16	13 52
Amberg, Mosacherweg	6 07	8 17	⌇	13 35	13 38	16 15	17 38	18 43	6 17	13 55
Amberg, GMG Asamstr.	6 08	8 18	⌇	13 37	13 40	16 17	17 40	18 45	6 18	13 57
Amberg, GMG Raigeringer Str.	⌇	⌇	12 33	⌇	⌇	⌇	⌇	⌇	⌇	⌇
Amberg, Abzw Berliner Str.	6 09	8 19	12 36	13 38	13 41	16 18	17 41	18 46	6 19	13 58
Krumbach bei Amberg	6 10	8 20	12 38	13 39	13 42	16 19	17 42	18 47	6 20	14 00
Engelsdorf, Schreierbergweg	6 12	8 22	12 40	13 41	13 44	16 21	17 43	18 48	6 22	14 02
Paulsdorf	6 14	8 24	12 42	13 43	13 46	16 23	17 45	18 50	6 23	14 04
Hiltersdorf	⌇	⌇	⌇	13 45	13 48	16 25	⌇	⌇	⌇	⌇
Altenricht, Abzw	6 15	8 25	12 43	13 49	13 52	16 29	17 46	18 51	6 24	14 05
Buchenöd, Abzw	6 16	8 26	12 45	13 50	13 53	16 30	17 47	18 52	6 25	14 06
Unterpennading	⌇	⌇	⌇	13 52	⌇	16 32	⌇	⌇	⌇	⌇
Unterpennading, Abzw	6 17	8 27	12 46	⌇	13 54	⌇	17 48	18 53	6 26	14 08
Etsdorf, Abzw	6 18	8 29	12 47	13 54	13 55	16 34	17 50	18 55	6 27	14 09
Etsdorf	6 19	8 30	12 48	13 55	13 56	16 35	17 51	18 56	6 27	14 10
Magdalenenthal, Abzw	6 21	8 34		13 59	14 00	16 39	⌇	⌇	6 30	⌇
Högling	⌇	⌇		⌇	⌇	⌇	17 55	19 00	⌇	14 12
Jeding	⌇	⌇		⌇	⌇	⌇	17 56	19 01	⌇	14 13
Wolfring	⌇	⌇		⌇	⌇	⌇	17 58	19 03	⌇	14 15
Wolfringmühle	⌇	⌇		⌇	⌇	⌇	17 59	19 04	⌇	14 16
Knölling	⌇	⌇		⌇	⌇	⌇	18 01	19 06	⌇	14 17
Dürnsricht, Sparkasse	⌇	⌇		⌇	⌇	⌇	18 03	19 08	⌇	14 19
Hartenricht, Abzw	⌇	⌇		⌇	⌇	⌇	18 04	19 09	⌇	14 20
Trisching, Schule	6 23	8 36		14 01	14 02	16 41	18 17	19 22	6 31	14 25
Trisching, Ziegelhütte	⌇	8 37		⌇	⌇	⌇	⌇	⌇	⌇	14 24
Trisching, Am Bach	6 24	⌇		14 03	14 04	16 43	18 15	19 20	6 32	14 26
Schmidgaden, Obere Dorfstraße	⌇	8 39		14 12	14 13	16 52	18 08	19 13	⌇	⌇
Schmidgaden, Metzgerei Götz	⌇	8 40		14 13	14 14	16 53	18 07	19 12	⌇	14 22
Schmidgaden, Lohgraben	⌇			⌇	⌇	⌇	⌇	⌇	⌇	14 22
Rottendorf	6 26			14 05	14 06	16 45	18 14	19 19	6 34	14 28
Hohersdorf, Abzw	6 27			14 06	14 07	16 46	18 13	19 18		
Inzendorf	6 28			14 07	14 08	16 47	18 12	19 17		
Kadermühle, Abzw				14 08		16 48				

36 = nur Dienstag und Freitag
S = nur an Schultagen
F = in den Ferien und an schulfreienTagen
99 = fährt Haltestellen in anderer Reihenfolge an

6315 SCHMIDGADEN – AMBERG ◀6315

RBO Regionalbus Ostbayern GmbH // Niederlassung Nord // Außenstelle Amberg // Kaiser-Ludwig-Ring 7 // 92224 Amberg
Telefon: 09621 97310 // Fax: 09621 97 31 20 // E-Mail: VAS@rbo.de // Internet: www.ostbayernbus.de

Fallen der 24.XII. und 31.XII. auf Werktage, Verkehr wie Samstag.

Kein Verkehr an allgemeinen Feiertagen und Landesfeiertagen

	Montag - Freitag								Samstag	
Fahrtnummer	6315 002	6315 006	6315 008	6315 020	6315 010	6315 004	6315 014	6315 016	6315 018	6315 012
Verkehrsbeschränkungen		36	S	F	S	S				
Anmerkungen										
Inzendorf	6 29									
Hohersdorf, Abzw	6 30									
Rottendorf	6 31								6 34	14 28
Trisching, Am Bach	6 33								6 37	14 30
Trisching, Schule	6 34						18 17	19 22	6 39	14 32
Trisching, Ziegelhütte	6 36						⌇	⌇	6 40	⌇
Schmidgaden, Obere Dorfstraße	6 38						⌇	⌇	6 43	⌇
Schmidgaden, Metzgerei Götz	6 39	8 40		14 14	14 16	16 53	⌇	⌇	6 44	⌇
Hartenricht, Abzw	6 41	8 41		14 16	14 18	16 55	⌇	⌇	6 45	⌇
Dürnsricht, Sparkasse	6 44	8 42		14 19	14 21	16 58	⌇	⌇	6 46	⌇
Knölling	6 45	8 44		14 21	14 23	17 00	⌇	⌇	6 48	⌇
Wolfringmühle	6 48	8 45		14 22	14 24	17 01	⌇	⌇	6 50	⌇
Wolfring	6 50	8 46		14 23	14 25	17 02	⌇	⌇	6 51	⌇
Jeding	6 52	8 48		14 24	14 26	17 03	⌇	⌇	6 52	⌇
Högling	6 54	8 50		14 25	14 27	17 04	⌇	⌇	6 54	⌇
Magdalenenthal, Abzw	⌇	⌇		⌇	⌇	⌇	18 19	19 24	⌇	14 33
Etsdorf	7 00	8 52	12 48	14 28	14 30	17 07	18 23	19 29	6 57	14 37
Etsdorf, Abzw	7 01	8 53	12 49	14 29	14 31	17 08	18 24	19 29	6 58	14 38
Unterpennading, Abzw	7 02	8 55	12 50	14 31	14 33	17 10	18 25	19 30	7 00	14 39
Buchenöd, Abzw	7 03	8 57	12 51	14 32	14 34	17 11	18 26	19 32	7 02	14 40
Altenricht, Abzw	7 04	8 58	12 52	14 33	14 35	17 12	18 27	19 33	7 04	14 41
Hiltersdorf	⌇	9 02	⌇	⌇	⌇	⌇	⌇	⌇	⌇	⌇
Paulsdorf	7 05	9 04	12 53	14 34	14 36	17 13	18 29	19 34	7 07	14 42
Engelsdorf, Schreierbergweg	7 08	9 06	12 56	14 36	14 38	17 15	18 31	19 36	7 10	14 44
Krumbach bei Amberg	7 09	9 08	12 57	14 37	14 39	17 16	18 32	19 37	7 12	14 46
Amberg, Abzw Berliner Str.	7 11	9 09	⌇	14 39	14 41	17 18	18 33	19 38	7 14	14 47
Amberg, Berliner Str.	⌇	⌇	12 59	⌇	⌇	⌇	⌇	⌇	⌇	⌇
Amberg, Berufsschule-FOS Raigeringer Str.	⌇	⌇	13 04	⌇	⌇	⌇	⌇	⌇	⌇	⌇
Amberg, GMG Raigeringer Str.	7 13	9 11	13 05	14 40	14 42	17 19	18 34	19 39	7 15	14 48
Amberg, Regensburger Str.	7 14	9 12	13 06	14 41	14 43	17 20	18 35	19 40	7 16	14 49
Amberg, Bf ♿ ○	7 18	9 16	13 10	14 45	14 47	17 24	18 37	19 42	7 20	14 53

36 = nur Dienstag und Freitag
S = nur an Schultagen
F = in den Ferien und an schulfreien Tagen

RBO Regionalbus Ostbayern GmbH // Niederlassung Nord // Außenstelle Weiden // Am Wörnzgraben 3 // 92637 Weiden
Telefon: 0961 4816878 // Fax: 0961 4816878 // E–Mail: Weiden@rbo.de // Internet: www.ostbayernbus.de
Fahrplan gültig ab 17.04.2023

Kein Verkehr im August

Kein Verkehr an allgemeinen Feiertagen und Landesfeiertagen sowie an Heiligabend und Silvester.

	Montag - Freitag							Samstag
Fahrtnummer	6317 001	6317 003	6317 009	6317 005	6317 013	6317 007	6317 011	6317 011
Verkehrsbeschränkungen	S	S	S	S	S	S	F1	NAug
Anmerkungen							99	99
Wolfringmühle					6 53			
Wolfring					6 55			
Jeding					6 57			
Högling					6 59			
Freihöls					7 03			
Högling	6 25				⌇		9 20	9 20
Jeding	6 26				⌇		9 21	9 21
Wolfring	6 28				⌇		9 23	9 23
Wolfringmühle	6 30				⌇		9 25	9 25
Knölling	6 32				7 06		9 27	9 27
Wohlfest	⌇				7 11		⌇	⌇
Hartenricht, Abzw	⌇			7 15	7 17		9 32	9 32
Dürnsricht, Sparkasse	6 34			7 18	⌇		9 29	9 29
Kögl	6 38			⌇	⌇		⌇	⌇
Schmidgaden, Tevo	⌇			⌇	⌇	7 20	9 37	9 37
Kadermühle, Abzw	⌇	6 38		⌇	⌇	⌇	⌇	⌇
Hohersdorf	⌇	6 41		⌇	⌇	⌇	⌇	⌇
Inzendorf	⌇	6 43		⌇	⌇	⌇	⌇	⌇
Legendorf	⌇	6 46		⌇	⌇	⌇	⌇	⌇
Gösselsdorf	⌇	6 49		⌇	⌇	⌇	⌇	⌇
Wolfsbach bei Nabburg	⌇	6 51		⌇	⌇	⌇	⌇	⌇
Littenhof	⌇	6 53		⌇	⌇	⌇	⌇	⌇
Rottendorf	⌇	6 57		⌇	⌇	⌇	⌇	⌇
Trisching, Am Bach	⌇	6 59		⌇	⌇	⌇	⌇	⌇
Trisching, Schule	⌇	7 01		⌇	⌇	⌇	⌇	⌇
Trisching, Ziegelhütte	⌇	7 02		⌇	⌇	⌇	⌇	⌇
Schmidgaden, Obere Dorfstraße	⌇	⌇	7 01	⌇	⌇	⌇	⌇	⌇
Deiselkühn, Dorfhäuschen	6 45	⌇	⌇	⌇	⌇	⌇	⌇	⌇
Irrenlohe, Ort	6 47	⌇	⌇	⌇	⌇	⌇	⌇	⌇
Schwarzenfeld, Bahnbrücke	6 49	⌇	⌇	⌇	⌇	⌇	⌇	⌇
Schwarzenfeld, Buchtalweg	6 50	⌇	⌇	⌇	⌇	⌇	⌇	⌇
Grafenricht	6 53	⌇	⌇	⌇	⌇	⌇	⌇	⌇
Säulnhof	⌇	⌇	⌇	⌇	⌇	7 21	9 38	9 38
Stulln, Hauptstraße	6 54	⌇	7 08	⌇	⌇	7 24	9 41	9 41
Stulln, Am Berg	6 55	⌇	7 09	⌇	⌇	7 25	9 42	9 42
Schmidgaden, Metzgerei Götz	⌇	⌇	⌇	7 22	⌇	⌇	9 34	9 34
Schmidgaden, Lohgraben	⌇	⌇	⌇	7 24	⌇	⌇	9 35	9 35
Rottendorf, Abzw	6 58	7 08	⌇	7 29	⌇	7 29	9 46	9 46
Nabburg, Schulzentrum	7 01	7 11	7 15	7 32	⌇	7 32	9 48	9 48
Nabburg, Bf					⌇		9 50	9 50
Nabburg, Schulzentrum ○					7 30			

S	nur an Schultagen
F1	in den Ferien und an schulfreien Tagen, jedoch nicht im August
NAug	nicht im August
S40	Di Do an Schultagen
S120	Mo-Do an Schultagen
99	fährt Haltestellen in anderer Reihenfolge an
881	fährt bei Bedarf über Dürnsricht und hält nur zum Aussteigen
◖	Bus hält nur zum Aussteigen

6317 NABBURG – HÖGLING ◀ 6317

RBO Regionalbus Ostbayern GmbH // Niederlassung Nord // Außenstelle Weiden // Am Wörnzgraben 3 // 92637 Weiden
Telefon: 0961 4816878 // Fax: 0961 4816878 // E–Mail: Weiden@rbo.de // Internet: www.ostbayernbus.de

Fahrplan gültig ab 17.04.2023

Kein Verkehr im August

Kein Verkehr an allgemeinen Feiertagen und Landesfeiertagen sowie an Heiligabend und Silvester.

	Montag - Freitag								Samstag
Fahrtnummer	6317 008	6317 012	6317 010	6317 004	6317 002	6317 016	6317 014	6317 006	6317 016
Verkehrsbeschränkungen	S	S	S	S	S	F1	S40	S120	NAug
Anmerkungen		99		381		99	99	99	99
Nabburg, Schulzentrum					13 25	13 32 ∧		16 30 ∧	13 32 ∧
Nabburg, Schulzentrum ○									
Nabburg, Schulzentrum				13 25			15 00		
Nabburg, Realschule		13 00	13 00						
Nabburg, Bf	6 25					13 30 ∧		16 22 ∧	13 30 ∧
Nabburg, Abzw Krankenhaus	6 26					13 31		16 24	13 31
Rottendorf, Abzw	6 27	13 03	13 03	13 29	13 29	13 34	15 04	16 34	13 34
Stulln, Am Berg		13 11 ∧			13 32	13 38	15 07	16 36	13 38
Stulln, Hauptstraße		13 10			13 33	13 39	15 08	16 37	13 39
Grafenricht					13 34		◖16 06 ∧	16 39	
Schwarzenfeld, Buchtalweg					13 37		◖16 02	16 43	
Schwarzenfeld, Bahnbrücke					13 38		◖16 01	16 44	
Irrenlohe, Ort					13 40			◖16 45	
Deiselkühn, Dorfhäuschen					13 42			◖16 47	
Kögl					13 48		◖15 58	◖16 51	
Säulnhof		13 07				13 42	◖15 12	◖16 54	13 42
Schmidgaden, Tevo		13 05				13 43	◖15 13	◖16 55	13 43
Schmidgaden, Lohgraben	6 32		13 08	13 34		13 45	◖15 15	◖16 56	13 45
Schmidgaden, Metzgerei Götz	6 33		13 09	13 35		13 46	◖15 16	◖16 57	13 46
Hartenricht, Abzw						13 48		◖16 59	13 48
Schmidgaden, Obere Dorfstraße	6 34		13 10	13 36			◖15 17		
Trisching, Ziegelhütte				13 39					
Dürnsricht, Sparkasse					13 51	13 51	◖15 55	◖17 02	13 51
Wohlfest					◖13 53				
Knölling					13 57	13 53	◖15 53	◖17 03	13 53
Wolfringmühle					13 59	13 55	◖15 51	◖17 04	13 55
Wolfring					14 00	13 57	◖15 50	◖17 05	13 57
Jeding					14 02	13 59	◖15 48	◖17 06	13 59
Högling					14 03	14 00		◖17 08	14 00
Freihöls					14 07				
Högling							◖15 47		
Trisching, Schule				13 40			◖15 40	◖17 14	
Trisching, Am Bach				13 42			◖15 39	◖17 15	
Rottendorf				13 44			◖15 36	◖17 17	
Littenhof				13 48			◖15 32	◖17 21	
Wolfsbach bei Nabburg				13 50			◖15 30	◖17 24	
Gösselsdorf				13 53			◖15 28	◖17 26	
Legendorf				13 56			◖15 26	◖17 29	
Inzendorf				13 58			◖15 23	◖17 31	
Hohersdorf				14 00					
Kadermühle, Abzw ○				14 02			◖15 21		

S = nur an Schultagen
F1 = In den Ferien und an schulfreien Tagen, jedoch nicht im August
NAug = nicht im August
S40 = Di Do an Schultagen
S120 = Mo-Do an Schultagen
99 = fährt Haltestellen in anderer Reihenfolge an
381 = fährt bei Bedarf über Dürnsricht und hält nur zum Aussteigen
◖ = Bus hält nur zum Aussteigen

Omnibusbetrieb Hans Wild // Eckendorf 4 // 92507 Nabburg // Telefon: 0 94 33 24 19 0
RBO Regionalbus Ostbayern GmbH // Niederlassung Nord // Außenstelle Weiden // Am Wörnzgraben 3 // 92637 Weiden //
Telefon 09 61 48 16 825 // Fax: 09 61 48 16 878 // E-Mail: Weiden@rbo.de // Internet: www.ostbayernbus.de
Fahrplan gültig ab 14.09.2020

Kein Verkehr am Faschingsdienstag

Kein Verkehr im August und in den Weihnachtsferien

Zwischen den Haltestellen Sonnenried-Raffach-Hohenirlach ist eine Unterwegsbedienung in beiden Richtungen ausgeschlossen

An Wochenfeiertagen kein Verkehr

	Montag - Freitag					Samstag
Fahrtnummer	6396 003	6396 001	6396 011	6396 007	6396 013	6396 013
Verkehrsbeschränkungen	S	S	S	S	F11	Sa11
Anmerkungen	99	99	99	99		
Unterauerbach	6 53				8 10	8 10
Öd bei Schwarzach, Abzw	6 55				8 12	8 12
Schwarzach, Kreuz	7 00				8 14	8 14
Oberwarnbach		6 55				
Furthmühle, Ort		6 58			8 16	8 16
Altfalter	7 04				8 17	8 17
Richt bei Schwarzach					8 18	8 18
Dietstätt					8 19	8 19
Weiding, Ortsmitte					8 20	8 20
Hohenirlach	6 42				8 22	8 22
Raffach, Glöcklhof	6 47				8 23	8 23
Sonnenried					8 24	8 24
Altfalter, Abzw Richt	7 05					
Schwarzach, Unterauerb.Str.12	6 57					
Sonnenried	6 40					
Raffach bei Sonnenried	6 45					
Richt bei Schwarzach		7 05				
Weiding, Ortsmitte		7 08				
Dietstätt		7 10				
Asbach bei Schwarzenfeld		7 13			8 29	8 29
Traunricht		7 15			8 30	8 30
Deiselkühn, Dorfhäuschen				7 23	8 38	8 38
Irrenlohe, Ort				7 25	8 40	8 40
Kögl				7 34	8 42	8 42
Frotzersricht, gg.Steinmetz Plank				7 32	8 44	8 44
Grafenricht					8 45	8 45
Säulnhof					8 48	8 48
Grafenricht			7 20			
Säulnhof			7 23			
Stulln, Vogelherd			7 28			
Stulln, Schule			7 50		8 50	8 50
Brensdorf		6 50			8 52	8 52
Wölsendorf		6 53			8 53	8 53
Zilchenricht	7 07				8 55	8 55
Pretzabruck, Milchbank	7 10				8 58	8 58
Schwarzenfeld, Hallenbad	7 15	7 18	7 40	7 40		
Schwarzenfeld, Einkaufszentrum ○					9 00	9 00

S = nur an Schultagen
F11 = in den Ferien und an schulfreien Tagen, jedoch nicht im August, in den Weihnachtsferien und am Faschingsdienstag.
Sa11 = Samstags, nicht an Heiligabend und Silvester, nicht im August und in den Weihnachtsferien.
99 = fährt Haltestellen in anderer Reihenfolge an

6396 SCHWARZENFELD ORTSLINIENVERKEHR ◀ 6396

Omnibusbetrieb Hans Wild // Eckendorf 4 // 92507 Nabburg // Telefon: 09433 24190
RBO Regionalbus Ostbayern GmbH // Niederlassung Nord // Außenstelle Weiden // Am Wörnzgraben 3 // 92637 Weiden //
Telefon 0961 4816825 // Fax: 0961 4816878 // E-Mail: Weiden@rbo.de // Internet: www.ostbayernbus.de

Fahrplan gültig ab 14.09.2020

Kein Verkehr am Faschingsdienstag

Kein Verkehr im August und in den Weihnachtsferien

Zwischen den Haltestellen Sonnenried-Raffach-Hohenirlach ist eine Unterwegsbedienung in beiden Richtungen ausgeschlossen

An Wochenfeiertagen kein Verkehr

	Montag - Freitag												Samstag
Fahrtnummer	6396 002	6396 004	6396 008	6396 016	6396 034	6396 018	6396 012	6396 022	6396 028	6396 024	6396 038	6396 040	6396 034
Verkehrsbeschränkungen	S	S	S	S	F11	S	S	S	S	S	S	S	Sa11
Anmerkungen	99			99	99			99	99	99	99	99	99
Schwarzenfeld, Hallenbad	11 25	11 25	11 25	12 25		12 25	12 25	13 10	13 10	13 10	15 40	15 40	
Schwarzenfeld, Einkaufszentrum	⌇	⌇	⌇	⌇	12 00	⌇	⌇	⌇	⌇	⌇	⌇	⌇	12 00
Frotzersricht, gg.Steinmetz Plank	⌇	11 30	⌇	⌇	12 02	⌇	12 30	⌇	⌇	13 15	15 56	⌇	12 02
Kögl	⌇	11 31	⌇	⌇	12 03	⌇	12 31	⌇	⌇	13 16	15 55	⌇	12 03
Irrenlohe, Ort	⌇	11 35	⌇	⌇	12 05	⌇	12 35	⌇	⌇	13 20	15 52	⌇	12 05
Deiselkühn, Dorfhäuschen	⌇	11 37	⌇	⌇	12 08	⌇	12 37	⌇	⌇	13 22	15 50	⌇	12 08
Pretzabruck, Milchbank	⌇	⌇	11 30	⌇	12 13	12 30	⌇	⌇	13 27	⌇	⌇	15 45	12 13
Zilchenricht	⌇	⌇	11 32	⌇	12 14	12 32	⌇	⌇	13 28	⌇	⌇	15 46	12 14
Richt bei Schwarzach	⌇	⌇	11 34	⌇	12 25	12 34	⌇	⌇	⌇	13 36	⌇	15 54	12 25
Altfalter, Abzw Richt	⌇	⌇	11 35	⌇	⌇	12 35	⌇	⌇	13 29	⌇	⌇	15 49	⌇
Altfalter	⌇	⌇	11 36	⌇	12 15	12 36	⌇	⌇	13 30	⌇	⌇	15 50	12 15
Furthmühle, Ort	⌇	⌇	11 37	⌇	12 16	12 37	⌇	⌇	13 31	⌇	⌇	15 51	12 16
Oberwarnbach	⌇	⌇	11 40	⌇	⌇	12 40	⌇	⌇	13 35	⌇	⌇	16 20	⌇
Schwarzach, Kreuz	⌇	⌇	11 43	⌇	12 18	12 43	⌇	⌇	13 37	⌇	⌇	16 17	12 18
Schwarzach, Unterauerb.Str.12	⌇	⌇	11 45	⌇	⌇	12 45	⌇	⌇	13 39	⌇	⌇	16 15	⌇
Öd bei Schwarzach, Abzw	⌇	⌇	11 46	⌇	12 20	12 46	⌇	⌇	13 42	⌇	⌇	16 14	12 20
Unterauerbach	⌇	⌇	11 48	⌇	12 22	12 48	⌇	⌇	13 45	⌇	⌇	16 12	12 22
Weiding, Ortsmitte	⌇	⌇	11 53	⌇	12 30	12 53	⌇	⌇	⌇	13 38	⌇	15 56	12 30
Dietstätt	⌇	⌇	11 56	⌇	12 28	12 56	⌇	⌇	⌇	13 34	⌇	15 58	12 28
Asbach bei Schwarzenfeld	⌇	11 40		⌇	12 11		12 40	⌇	⌇	13 28	15 45	⌇	12 11
Traunricht	⌇	11 41		⌇	12 10		12 41	⌇	⌇	13 26	15 47	⌇	12 10
Raffach, Glöcklhof	⌇	⌇		⌇	⌇		⌇	⌇	⌇	13 41	⌇	16 09	⌇
Raffach bei Sonnenried	⌇	⌇		⌇	12 32		⌇	⌇	⌇	13 43	⌇	16 07	12 32
Sonnenried	⌇	⌇		⌇	12 35		⌇	⌇	⌇	13 46	⌇	16 05	12 35
Hohenirlach	⌇	⌇		⌇	12 38		⌇	⌇	⌇	13 50	⌇	16 02	12 38
Wölsendorf	⌇	11 45		⌇	12 45		12 45	⌇	13 25		16 09		12 45
Brensdorf	⌇	11 47		⌇	12 46		12 47	⌇	13 24		16 07		12 46
Stulln, Vogelherd	⌇			⌇	⌇			⌇	13 22		16 05		⌇
Stulln, Schule	11 10			12 10	12 47			12 50	13 20		16 03		12 47
Säulnhof	11 14			12 14	12 48			12 54	13 17		16 01		12 48
Grafenricht ○	11 16			12 16	12 50			12 56	13 15		15 59		12 50

S = nur an Schultagen
F11 = in den Ferien und an schulfreien Tagen, jedoch nicht im August, in den Weihnachtsferien und am Faschingsdienstag.

Sa11 = Samstags, nicht an Heiligabend und Silvester, nicht im August und in den Weihnachtsferien.
99 = fährt Haltestellen in anderer Reihenfolge an

Bürgerbus Dieterskirchen

Verkehrsbeschränkung und Anmerkungen	Montag-Freitag 27	Montag-Freitag 35
Dieterskirchen	8:20	13:20
Weichelau	8:22	13:22
Mantlarn	8:29	13:29
Braunsried	8:33	13:33
Wagnern	8:34	13:34
Altweichelau	8:38	13:38
Hauserlohhof	B	B
Niesaß	8:45	13:45
Eigelsberg	8:46	13:46
Obermurach	8:50	13:50
Obermurach, Abzw.	8:52	13:52
Oberviechtach, Marktplatz	8:55	13:55
Eigelsberg	8:59	
Niesaß	9:00	
Dieterskirchen	9:04	

Verkehrsbeschränkung und Anmerkungen	Montag-Freitag 27	Montag-Freitag 35
Dieterskirchen	10:45	
Niesaß	10:49	
Eigelsberg	10:50	
Oberviechtach, Marktplatz	10:54	15:54
Obermurach, Abzw.	10:57	15:57
Obermurach	10:59	15:59
Eigelsberg	11:03	16:03
Niesaß	11:04	16:04
Hauserlohhof	B	B
Altweichelau	11:11	16:11
Wagnern	11:15	16:15
Braunsried	11:16	16:16
Mantlarn	11:20	16:20
Weichelau	11:27	16:27
Dieterskirchen	11:29	16:29

27 = nur Montag 35 = nur Donnerstag B = Bedarfshaltestelle An gesetzlichen Feiertagen kein Verkehr.

Am Donnerstag verkehrt der Bus nur nach vorheriger telefonischer Anmeldung am Vortag bis 12:00 Uhr bei der Verwaltungsgemeinschaft Neunburg vorm Wald, unter 09672/9205-21, oder unter 09672/9205-0. Sofern der Vortag ein Feiertag ist, muss die Anmeldung am letzen Werktag vor dem Feiertag bis 12:00 Uhr erfolgen.

D2 DIETERSKIRCHEN – ZANGENSTEIN – NEUNBURG V. W. ➤ D2 ◄

Bürgerbus Dieterskirchen

	Mo-Fr
Verkehrsbeschränkung und Anmerkungen	43
Dieterskirchen	8:20
Bach b. Dieterskirchen	8:23
Denglarn	8:26
Haag	8:29
Raggau	8:34
Girnitz b. Schwarzhofen	8:36
Uckersdorf	8:38
Zangenstein	8:40
Schönau b. Schwarzhofen	8:44
Schwarzhofen	8:47
Häuslern, Abzw.	8:49
Schwarzeneck	8:51
Baumhof	8:53
Pettendorf	8:55
Katzdorf b. Neunburg v.W.	8:56
Neunburg v.W., Ärztehaus	9:00

	Mo-Fr
Verkehrsbeschränkung und Anmerkungen	43
Neunburg v.W., Ärztehaus	10:45
Katzdorf b. Neunburg v.W.	10:49
Pettendorf	10:50
Baumhof	10:52
Schwarzeneck	10:54
Häuslern, Abzw.	10:56
Schwarzhofen	10:58
Schönau b. Schwarzhofen	11:01
Zangenstein	11:05
Uckersdorf	11:07
Girnitz b. Schwarzhofen	11:09
Raggau	11:11
Haag	11:16
Denglarn	11:19
Bach b. Dieterskirchen	11:22
Dieterskirchen	11:25

43 = nur Mittwoch und Donnerstag An gesetzlichen Feiertagen kein Verkehr.

Bürgerbus Dieterskirchen

	Mo-Fr
Verkehrsbeschränkung und Anmerkungen	32
Dieterskirchen	8:20
Bach b. Dieterskirchen	8:23
Prackendorf	8:26
Weislitz	8:29
Silbermühle	B
Pottenhof	8:32
Pottenhofer-Mühle	B
Ödgartenhof	B
Neudeck	8:37
Kiesenberg	8:38
Kulz	8:41
Ziegelhütte b. Thanstein	8:43
Weihermühle	B
Tännesried	8:45
Thanstein	8:47
Dautersdorf	8:51
Jedesbach	8:53
Jedesbach, Mühle	B
Mittermurnthal	8:57
Untermurnthal	8:58
Neumurnthal	B
Kröblitz	9:00
Neunburg v.W., Ärztehaus	9:04

	Mo-Fr
Verkehrsbeschränkung und Anmerkungen	32
Neunburg v.W., Ärztehaus	10:45
Kröblitz	10:49
Neumurnthal	B
Untermurnthal	10:51
Mittermurnthal	10:52
Jedesbach, Mühle	B
Jedesbach	10:56
Dautersdorf	10:58
Thanstein	11:02
Tännesried	11:04
Weihermühle	B
Ziegelhütte b. Thannstein	11:06
Kulz	11:08
Kiesenberg	11:11
Neudeck	11:12
Ödgartenhof	B
Pottenhofer-Mühle	B
Pottenhof	11:17
Silbermühle	B
Weislitz	11:20
Prackendorf	11:23
Bach b. Dieterskirchen	11:26
Dieterskirchen	11:29

32 = nur Dienstag und Freitag B = Bedarfshaltestelle An gesetzlichen Feiertagen kein Verkehr.

S1 SCHÖNSEE – CHARLOTTENTHAL – SCHÖNSEE S1

Bürgerbus Schönsee // Telefon: 09674 921214

	Montag - Freitag	
Verkehrsbeschränkung und Anmerkungen	28	28
Schönsee, Rathaus/Post		10:30
Schönsee, Norma		10:35
Dietersdorf, Ebnet		10:40
Dietersdorf, Kirche		10:41
Weberhäuser, Ortsmitte		10:42
Friedrichshäng, Wendeschleife		10:45
Stadlern, Skizentrum		10:51
Stadlern, Schule		10:52
Stadlern, Abzw. Waldhäuser		10:53
Waldhäuser *	*	*

28 = nur Montag, Mittwoch und Freitag
* = Anrufhlst., 1 Std. v. Abfahrt unter Tel.: 09674 921 20 anmelden
An gesetzlichen Feiertagen kein Verkehr.

	Montag - Freitag	
Verkehrsbeschränkung und Anmerkungen	28	28
Schwarzach, Ortsmitte *	*	*
Charlottenthal *	*	*
Schönsee, Norma		11:05
Schwarzach, Ortsmitte *	*	
Stadlern, Kirche	08:00	
Stadlern, Schule	08:01	
Stadlern, Skizentrum	08:02	
Weberhäuser, Ortsmitte	08:05	
Friedrichshäng, Wendeschleife	08:07	
Dietersdorf, Kirche	08:11	
Dietersdorf, Ebnet	08:12	
Schönsee, Norma	08:15	
Schönsee, Rathaus/Post	08:20	11:10

S4 SCHÖNSEE – SCHÖNAU – SCHÖNSEE S4

Bürgerbus Schönsee // Telefon: 09674 921214

	Montag-Freitag	
Verkehrsbeschränkung und Anmerkungen	36	36
Schönsee, Rathaus/Post	9:00	11:20
Preißhof	9:03	11:23
Weiding	9:05	11:25
Kagern	9:08	11:28

	Montag-Freitag	
Verkehrsbeschränkung und Anmerkungen	36	36
Hannesried	9:10	11:30
Schönau b. Tiefenbach	9:13	11:33
Weiding	9:17	11:37
Preißhof	9:19	11:39
Schönsee, Rathaus/Post	9:22	11:42

36 = nur Mittwoch

Bus verkehrt nur nach vorheriger Anmeldung am Vortag bis 12:00 Uhr bei der Verwaltungsgemeinschaft Schönsee, Tel. 09674 / 921214

S6 SCHÖNSEE – FRIEDRICHSHÄNG – SCHÖNSEE S6

Bürgerbus Schönsee // Telefon: 09674 921214

Verkehrsbeschränkung und Anmerkungen	Sonntag	
Schönsee, Rathaus/Post	9:30	11:00
Dietersdorf, Ebnet	9:33	11:03
Dietersdorf, Kirche	9:34	11:04
Weberhäuser, Ortsmitte	9:36	11:06
Friedrichshäng, Wendeschleife	9:40	11:10
Dietersdorf, Kirche	9:46	11:16
Dietersdorf, Ebnet	9:47	11:17
Schönsee, Rathaus/Post	9:50	11:20

Bus verkehrt nur nach vorheriger Anmeldung am Vortag bis 12:00 Uhr bei der Verwaltungsgemeinschaft Schönsee, Tel. 09674 / 921214

S7 SCHÖNSEE – SCHWAND – LAUB – SCHÖNSEE S7

Bürgerbus Schönsee // Telefon: 09674 921214

S 7 SCHÖNSEE - Schwand - Laub - SCHÖNSEE

Bürgerbus Schönsee // Telfon: 09674 92 12 14

Verkehrsbeschränkung und Anmerkungen	Montag - Freitag	
	28	28
Schönsee, Rathaus/Post	08:20	10:15
Schwand	08:25	10:20
Laub, Kapelle	08:30	10:25
Schönsee, Rathaus /Post	08:35	10:30
Schönsee, Böhmerwaldstr./Wasserrad	08:38	

Verkehrsbeschränkung und Anmerkungen	Montag - Freitag	
	28	28
Schönsee, Norma	08:40	
Schönsee, Rathaus/Post	08:50	
Schönsee, Norma	09:15	
Schönsee, Böhmerwaldstr./Wasserrad	09:18	
Schönsee, Rathaus/Post	09:20	

28 = nur Montag, Mittwoch und Freitag
An gesetzlichen Feiertagen kein Verkehr.

BAXI
Natürlich fahr' ich mit

WIE FUNKTIONIERT BAXI?

Anrufen – Linie buchen
09431 / 802 8005

Die Fahrt bis zum jeweiligen Anmeldeschluss* buchen und kurz folgende vier Informationen angegeben: die Nummer der **Linie**, die gewünschte **Fahrt** gemäß Fahrplan, den Namen der **Haltestelle**, an der man einsteigen möchte und den **Zielort**.

Einfach einsteigen

Zur bestätigten Abfahrtszeit einfach an der vereinbarten Haltestelle einsteigen. Aussteigen können Sie innerhalb des angegebenen Zieles an jeder **beliebigen Adresse** – also auch direkt vor Ihrer Haustüre. .

Bequem ankommen

Bequem und entspannt ankommen – so günstig wie ein Bus, so bequem wie ein Taxi. Das BAXI fährt meist mehrmals täglich zu **festgelegten Zeiten**.

* Eine Anmeldung ist bis spätestens 60 Minuten vor Abfahrt an der ersten Haltestelle innerhalb folgender Anmeldezeiten möglich: Montag bis Freitag: von 07:00 – 18:30 Uhr / Samstag: von 07:00 – 12:00 Uhr / Sonn- & Feiertage: Samstag bis 12:00 Uhr (bei Werktag vor Feiertag bis 18:30 Uhr)

Landkreis Schwandorf

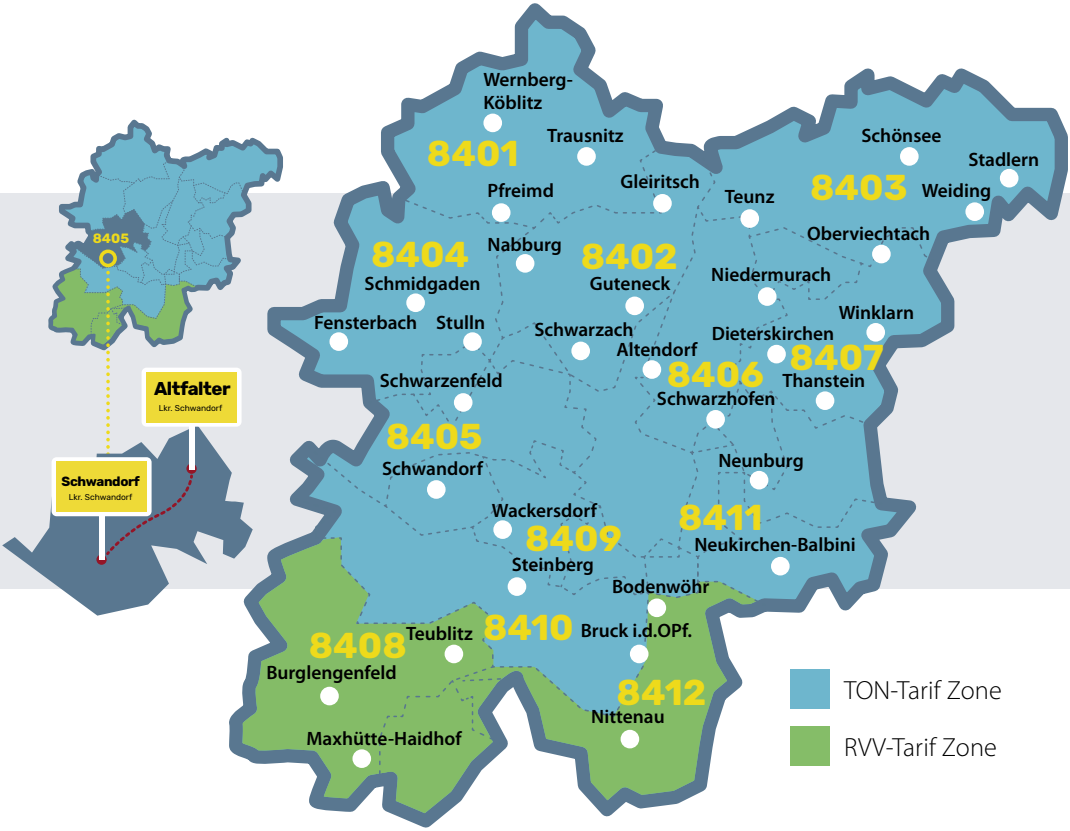

DIREKT VON A nach B

BEISPIEL: Linie 8405, von Altfalter zum Bahnhof in Schwandorf. Das BAXI fährt nur die Haltestellen und Ortsteile an, für die eine Anmeldung vorliegt. So bringt einen das BAXI schnell, direkt und bequem zum Zielort.

UNSERE LINIENBETREIBER

BAXI: 8401, 8402, 8406, 8407, 8408, 8409, 8410, 8411, 8412
Verkehrsunternehmen
Oliver Ehrenreich

BAXI: 8403
Taxi Lampl

BAXI: 8404, 8405
Mietwagen Scholz

Die Buchung von Fahrten über die Linienbetreiber ist nicht möglich!

8401 BAXI TRAUSNITZ – WERNBERG-KÖBLITZ – PFREIMD ➤ 8401

	Mo-Fr			Sa			So				
Anmeldeschluss	18:30 (Vortag)*	08:36	13:41	06:36	10:41	12:00	12:00 (Samstag)	12:00 (Samstag)	12:00 (Samstag)	12:00 (Samstag)	12:00 (Samstag)
Fahrt	003	005	007	009	011	013	015	017	019	021	023
Löffelsberg	↳	↳	↳	↳	↳	↳	↳	↳	↳	↳	↳
Trausnitz	↳	↳	↳	↳	↳	↳	↳	↳	↳	↳	↳
Schwarzberg	↳	↳	↳	↳	↳	↳	↳	↳	↳	↳	↳
Wernberg-Köblitz	↳	↳	↳	↳	↳	↳	↳	↳	↳	↳	↳
Neunaigen	↳	↳	↳	↳	↳	↳	↳	↳	↳	↳	↳
Pfreimd	↳	↳	↳	↳	↳	↳	↳	↳	↳	↳	↳
Untersteinbach Kriegerdenkmal, Bahnhof	09:10	11:55	17:00	09:55	14:00	18:00	09:10	12:00	14:00	18:00	22:20
Zug in Richtung Regensburg	*09:17*	*12:13*	*17:14*	*10:13*	*14:14*	*18:14*	*09:17*	*12:13*	*14:14*	*18:14*	*22:40*
Zug in Richtung Marktredwitz	*09:43*	*12:43*	*17:45*	*10:43*	*14:43*	*18:43*	*09:43*	*12:43*	*14:43*	*18:43*	*22:26*
Neusath	↳	↳	↳	↳	↳	↳	↳	↳	↳	↳	↳

* Für diese Fahrt am Montag gilt folgender Anmeldeschluss: Samstag, 12:00 Uhr!

↳ Die voraussichtliche Abfahrtszeit an den einzelnen Haltestellen wird Ihnen bei der Buchung mitgeteilt. Die Ankunftszeit kann sich je nach Fahrtanmeldung um wenige Minuten verschieben.

Fallen der 24.12. und 31.12. auf Werktage, Verkehr wie Samstag. An gesetzlichen Feiertagen Verkehr wie Sonntag.

Weitere Haltestellen, die ebenfalls nach Anmeldung angefahren werden:

Gemeinde/Markt/Stadt	Haltestellen
Trausnitz	Atzenhof, Bierlhof, Kaltenthal, Köttlitz, Reisach, Söllitz, Trausnitz, Trausnitz (Schule)
Wernberg-Köblitz	Alletshof, Damelsdorf, Deindorf b. Wernberg, Diebrunn, Feistelberg, Friedersdorf, Glaubendorf, Kettnitzmühle, Kötschdorf, Losau, Losau (Kapelle), Maierhof b. Wernberg-Köblitz, Neunaigen (Bushaltestelle), Oberköblitz (Brückenstr.), Oberköblitz (Feistelberger Str.), Oberndorf b. Wernberg-Köblitz, Rattenberg b. Wernberg-Köblitz, Saltendorf b. Wernberg-Köblitz, Schiltern, Schmalhof b. Wernberg-Köblitz, Schwarzberg, Unterköblitz (Abzw. Bgm.-Unsicker-Str.), Unterköblitz (Feistelholz), Unterköblitz (Fischberg), Unterköblitz (Gemeinde), Unterköblitz (Schule), Wernberg (Bf), Wernberg (Kindergarten), Wernberg (Nürnberger Str.), Wernberg (Parkplatz Regensburger Straße), Wernberg (Weidener Straße), Woppenhof
Pfreimd	Asbachmühle, Döllnitz b. Pfreimd (Ort), Döllnitz b. Pfreimd (Waaghäuschen), Dölnitzmühle (Högerlhof), Egerhof, Eixlberg, Fuchsendorf, Hohentreswitz (Pfreimd), Iffelsdorf, Kulmhof, Löffelsberg (Ortsmitte), Nessating (Bushaltestelle), Oberpfreimd, Oberweihern, Pamsendorf, Pfreimd (Abzw. Ringstraße), Pfreimd (Altenheim), Pfreimd (Galli), Pfreimd (Hohe Straße - Einmündung Ulmenweg), Pfreimd (Kaserne), Pfreimd (Kriegerdenkmal), Pfreimd (Sudetenstraße), Pfreimd (Volksfestplatz), Pfreimd (Volksschule), Pfreimd (Wernberger Str.), Rappenberg, Stein b. Pfreimd, Untersteinbach Kriegerdenkmal, Weihern b. Pfreimd, Ziegelhäuser (Bushaltestelle)
Nabburg	Neusath (Freilandmuseum Oberpfalz), Perschen, Perschen (Am Bad)

Die voraussichtliche Abfahrtszeit an den einzelnen Haltestellen wird Ihnen bei der Buchung der Fahrt mitgeteilt. Die Ankunftszeit kann sich je nach Fahrtanmeldungen um wenige Minuten verschieben. Der Bus fährt nur die Haltestelle an, für die eine Anmeldung vorliegt. Rufnummer 09431 / 802 8005 Mo - Fr von 7:00 Uhr - 18:30 Uhr und Sa von 07:00 Uhr - 12:00 Uhr erfolgen.

	Mo-Fr		Sa				So			
Anmeldeschluss	10:55	12:50	08:55	12:00	12:00	12:00	12:00 (Samstag)	12:00 (Samstag)	12:00 (Samstag)	12:00 (Samstag)
Fahrt	002	004	006	008	010	012	014	016	018	020
Neusath	☎	☎	☎	☎	☎	☎	☎	☎	☎	☎
Zug aus Richtung Marktredwitz	*11:13*	*13:13*	*09:16*	*14:14*	*16:14*	*18:14*	*09:16*	*10:12*	*12:13*	*18:14*
Zug aus Richtung Regensburg	*11:43*	*13:43*	*09:43*	*14:43*	*16:43*	*17:45*	*08:43*	*10:43*	*11:43*	*17:45*
Untersteinbach Kriegerdenkmal, Bahnhof	11:55	13:50	09:55	14:50	16:50	18:20	09:30	10:50	12:20	18:20
Pfreimd	☎	☎	☎	☎	☎	☎	☎	☎	☎	☎
Neunaigen	☎	☎	☎	☎	☎	☎	☎	☎	☎	☎
Wernberg-Köblitz	☎	☎	☎	☎	☎	☎	☎	☎	☎	☎
Schwarzberg	☎	☎	☎	☎	☎	☎	☎	☎	☎	☎
Trausnitz	☎	☎	☎	☎	☎	☎	☎	☎	☎	☎
Löffelsberg	☎	☎	☎	☎	☎	☎	☎	☎	☎	☎

☎ Die voraussichtliche Abfahrtszeit an den einzelnen Haltestellen wird Ihnen bei der Buchung mitgeteilt. Die Ankunftszeit kann sich je nach Fahrtanmeldung um wenige Minuten verschieben. Fallen der 24.12. und 31.12. auf Werktage, Verkehr wie Samstag. An gesetzlichen Feiertagen Verkehr wie Sonntag.

Weitere Haltestellen, die ebenfalls nach Anmeldung angefahren werden:

Gemeinde/Markt/Stadt	Haltestellen
Nabburg	Neusath (Freilandmuseum Oberpfalz), Perschen, Perschen (Am Bad)
Pfreimd	Asbachmühle, Döllnitz b. Pfreimd (Ort), Döllnitz b. Pfreimd (Waaghäuschen), Dölnitzmühle (Högerlhof), Egerhof, Eixlberg, Fuchsendorf, Hohentreswitz (Pfreimd), Iffelsdorf, Kulmhof, Löffelsberg (Ortsmitte), Nessating (Bushaltestelle), Oberpfreimd, Oberweihern, Pamsendorf, Pfreimd (Abzw. Ringstraße), Pfreimd (Altenheim), Pfreimd (Galli), Pfreimd (Hohe Straße - Einmündung Ulmenweg), Pfreimd (Kaserne), Pfreimd (Kriegerdenkmal), Pfreimd (Sudetenstraße), Pfreimd (Volksfestplatz), Pfreimd (Volksschule), Pfreimd (Wernberger Str.), Rappenberg, Stein b. Pfreimd, Untersteinbach Kriegerdenkmal, Weihern b. Pfreimd, Ziegelhäuser (Bushaltestelle)
Wernberg-Köblitz	Alletshof, Damelsdorf, Deindorf b. Wernberg, Diebrunn, Feistelberg, Friedersdorf, Glaubendorf, Kettnitzmühle, Kötschdorf, Losau, Losau (Kapelle), Maierhof b. Wernberg-Köblitz, Neunaigen (Bushaltestelle), Oberköblitz (Brückenstr.), Oberköblitz (Feistelberger Str.), Oberndorf b. Wernberg-Köblitz, Rattenberg b. Wernberg-Köblitz, Saltendorf b. Wernberg-Köblitz, Schiltern, Schmalhof b. Wernberg-Köblitz, Schwarzberg, Unterköblitz (Abzw. Bgm.-Unsicker-Str.), Unterköblitz (Feistelholz), Unterköblitz (Fischberg), Unterköblitz (Gemeinde), Unterköblitz (Schule), Wernberg (Bf), Wernberg (Kindergarten), Wernberg (Nürnberger Str.), Wernberg (Parkplatz Regensburger Straße), Wernberg (Weidener Straße), Woppenhof
Trausnitz	Atzenhof, Bierlhof, Kaltenthal, Köttlitz, Reisach, Söllitz, Trausnitz, Trausnitz (Schule)

Die voraussichtliche Abfahrtszeit an den einzelnen Haltestellen wird Ihnen bei der Buchung der Fahrt mitgeteilt. Die Ankunftszeit kann sich je nach Fahrtanmeldungen um wenige Minuten verschieben. Der Bus fährt nur die Haltestelle an, für die eine Anmeldung vorliegt. Rufnummer 09431 / 802 8005 Mo - Fr von 7:00 Uhr - 18:30 Uhr und Sa von 07:00 Uhr - 12:00 Uhr erfolgen.

BAXI Natürlich fahr' ich mit

8402 BAXI GLEIRITSCH – GUTENECK – ALTENDORF – SCHWARZACH – NABBURG ➤ 8402

	Mo-Fr			Sa		So		
Anmeldeschluss	18:30 (Vortag)*	11:00	13:00	8:50	12:00	12:00 (Samstag)	12:00 (Samstag)	12:00 (Samstag)
Fahrt	001	003	005	007	009	011	013	015
Gleiritsch	☎	☎	☎	☎	☎	☎	☎	☎
Guteneck	☎	☎	☎	☎	☎	☎	☎	☎
Schwarzach	☎	☎	☎	☎	☎	☎	☎	☎
Tauchersdorf	☎	☎	☎	☎	☎	☎	☎	☎
Nabburg	☎	☎	☎	☎	☎	☎	☎	☎
Nabburg, Bahnhof	9:10	13:10	15:10	11:00	15:10	12:10	15:10	22:00
Zug in Richtung Regensburg	*9:20*	*13:18*	*15:18*	*11:18*	*15:18*	*12:17*	*15:18*	*22:45*
Zug in Richtung Marktredwitz	*9:40*	*13:38*	*15.39*	*11:39*	*15:38*	*12:39*	*15:39*	*22:22*

* Für diese Fahrt am Montag gilt folgender Anmeldeschluss: Samstag, 12:00 Uhr!

☎ Die voraussichtliche Abfahrtszeit an den einzelnen Haltestellen wird Ihnen bei der Buchung mitgeteilt. Die Ankunftszeit kann sich je nach Fahrtanmeldung um wenige Minuten verschieben.

Fallen der 24.12. und 31.12. auf Werktage, Verkehr wie Samstag. An gesetzlichen Feiertagen Verkehr wie Sonntag.

Weitere Haltestellen, die ebenfalls nach Anmeldung angefahren werden:

Gemeinde/Markt/Stadt	Haltestellen
Gleiritsch	Bernhof b. Gleiritsch, Gleiritsch, Gleiritsch (Siedlung), Lampenricht, Pilchau/B22
Guteneck	Guteneck, Luigendorf, Maximilianshof, Mitteraich, Mitteraich (Abzw.), Oberaich (Abzw.), Oberkatzbach, Pischdorf, Trefnitz, Trefnitz (Abzw.), Trichenricht b. Guteneck, Unteraich b. Guteneck, Unterkatzbach, Weidenthal, Weidenthal (Abzw.)
Altendorf	Altendorf (Abzw. Bf.), Altendorf (Gasthof Schießl), Altendorf (Sparkasse), Murglhof, Schirmdorf (Abzw.), Trossau, Willhof (Ort)
Schwarzach bei Nabburg	Altfalter, Altfalter (Abzw. Richt), Furthmühle (Abzw.), Furthmühle (Ort), Oberwarnbach, Oberwarnbach/Altfalter (Abzw.), Öd b. Schwarzach, Öd b. Schwarzach (Abzw.), Schwarzach (Bf.), Schwarzach (Unterauerb. Str. 122), Unterauerbach, Wölsendorf
Nabburg	Diendorf (Abzw. Wiesenweg), Diendorf (Anw. Schmal), Diendorf (Schwarzes Marterl), Eckendorf, Eckendorf (Abzw.), Girnitz, Girnitz b. Nabburg (Abzw.), Haselhof, Höflarn b. Nabburg, Nabburg (Am Anger/REWE), Nabburg (Am Pfeifferweiher), Nabburg (Äußere Venedig), Nabburg (Austraße/ Netto), Nabburg (Bf.), Nabburg (Commerzbank), Nabburg (Feuerwehrhaus), Nabburg (Gasthof Krone), Nabburg (Kemnather Str./Talweg), Nabburg (Kirche), Nabburg (Naabsteg), Nabburg (Raiffeisenbank), Nabburg (Regbg.Str./Jägerring), Nabburg (Schulzentrum), Nabburg (Sparkasse), Nabburg (Unterer Markt), Nabburg (Volksschule), Namsenbach, Neusath, Neusath (Freilandmuseum Oberpfalz), Perschen, Perschen (Am Bad), Tauchersdorf, Wiesensüß

Der Bus fährt nur Haltestellen an, für die eine Anmeldung vorliegt. Die Anmeldung ist bis spätestens 60 Minuten vor planmäßiger Abfahrt möglich und kann telefonisch über die Fahrtwunschzentrale unter der Rufnummer 09431 / 802 8005 Mo - Fr von 7:00 Uhr - 18:30 Uhr und Sa von 07:00 Uhr - 12:00 Uhr erfolgen.

	Mo-Fr			Sa		So		
Anmeldeschluss	08:20	17:50	18:30	10:00	12:00	12:00 (Samstag)	12:00 (Samstag)	12:00 (Samstag)
Fahrt	002	004	006	008	010	012	014	016
Zug aus Richtung Marktredwitz	*09:20*	*18:17*	*21:33*	*10:16*	*17:17*	*10:16*	*17:17*	*21:33*
Zug aus Richtung Regensburg	*08:38*	*18:38*	*21:38*	*10:38*	*17:39*	*10:38*	*17:39*	*21:38*
Nabburg, Bahnhof	09:20	18:50	21:50	11:00	17:50	10:50	18:00	22:00
Nabburg	C	C	C	C	C	C	C	C
Tauchersdorf	C	C	C	C	C	C	C	C
Schwarzach	C	C	C	C	C	C	C	C
Guteneck	C	C	C	C	C	C	C	C
Gleiritsch	C	C	C	C	C	C	C	C

C: Die voraussichtliche Abfahrtszeit an den einzelnen Haltestellen wird Ihnen bei der Buchung mitgeteilt. Die Ankunftszeit kann sich je nach Fahrtanmeldung um wenige Minuten verschieben. Fallen der 24.12. und 31.12. auf Werktage, Verkehr wie Samstag. An gesetzlichen Feiertagen Verkehr wie Sonntag.

Weitere Haltestellen, die ebenfalls nach Anmeldung angefahren werden:

Gemeinde/Markt/Stadt	Haltestellen
Nabburg	Diendorf (Abzw. Wiesenweg), Diendorf (Anw. Schmal), Diendorf (Schwarzes Marterl), Eckendorf, Eckendorf (Abzw.), Girnitz, Girnitz b. Nabburg (Abzw.), Haselhof, Höflarn b. Nabburg, Nabburg (Am Anger/REWE), Nabburg (Am Pfeifferweiher), Nabburg (Äußere Venedig), Nabburg (Austraße/ Netto), Nabburg (Bf.), Nabburg (Commerzbank), Nabburg (Feuerwehrhaus), Nabburg (Gasthof Krone), Nabburg (Kemnather Str./Talweg), Nabburg (Kirche), Nabburg (Naabsteg), Nabburg (Raiffeisenbank), Nabburg (Regbg.Str./Jägerring), Nabburg (Schulzentrum), Nabburg (Sparkasse), Nabburg (Unterer Markt), Nabburg (Volksschule), Namsenbach, Neusath, Neusath (Freilandmuseum Oberpfalz), Perschen, Perschen (Am Bad), Tauchersdorf, Wiesensüß
Schwarzach bei Nabburg	Altfalter, Altfalter (Abzw. Richt), Furthmühle (Abzw.), Furthmühle (Ort), Oberwarnbach, Oberwarnbach/Altfalter (Abzw.), Öd b. Schwarzach, Öd b. Schwarzach (Abzw.), Schwarzach (Bf.), Schwarzach (Unterauerb. Str. 122), Unterauerbach, Wölsendorf
Altendorf	Altendorf (Abzw. Bf.), Altendorf (Gasthof Schießl), Altendorf (Sparkasse), Murglhof, Schirmdorf (Abzw.), Trossau, Willhof (Ort)
Guteneck	Guteneck, Luigendorf, Maximilianshof, Mitteraich, Mitteraich (Abzw.), Oberaich (Abzw.), Oberkatzbach, Pischdorf, Trefnitz, Trefnitz (Abzw.), Trichenricht b. Guteneck, Unteraich b. Guteneck, Unterkatzbach, Weidenthal, Weidenthal (Abzw.)
Gleiritsch	Bernhof b. Gleiritsch, Gleiritsch, Gleiritsch (Siedlung), Lampenricht, Pilchau/B22

Die voraussichtliche Abfahrtszeit an den einzelnen Haltestellen wird Ihnen bei der Buchung der Fahrt mitgeteilt. Die Ankunftszeit kann sich je nach Fahrtanmeldungen um wenige Minuten verschieben. Der Bus fährt nur die Haltestelle an, für die eine Anmeldung vorliegt. Rufnummer 09431 / 802 8005 Mo - Fr von 7:00 Uhr - 18:30 Uhr und Sa von 07:00 Uhr - 12:00 Uhr erfolgen.

8403 BAXI SCHÖNSEE - WEIDING - STADLERN - TEUNZ - OVI ➤ 8403

	Mo-Fr			Sa				So			
Anmeldeschluss	18:30 (Vortag)*	15:30	17:30	18:30 (Vortag)*	08:30	12:00	12:00	12:00 (Samstag)	12:00 (Samstag)	12:00 (Samstag)	12:00 (Samstag)
Bedienungseinschränkungen		A									
Fahrt	003	005	007	009	011	013	015	017	019	021	023
Waldesruh	↳	↳	↳	↳	↳	↳	↳	↳	↳	↳	↳
Weiding	↳	↳	↳	↳	↳	↳	↳	↳	↳	↳	↳
Stadlern	↳	↳	↳	↳	↳	↳	↳	↳	↳	↳	↳
Schönsee	↳	↳	↳	↳	↳	↳	↳	↳	↳	↳	↳
Teunz[A]	↳	↳	↳	↳	↳	↳	↳	↳	↳	↳	↳
Oberviechtach	↳	↳	↳	↳	↳	↳	↳	↳	↳	↳	↳
Oberviechtach, Berufsfachschule	09:45	17:45	19:45	09:45	10:45	14:45	19:45	10:45	13:45	19:45	21:45
Nabburg, Bahnhof	10:10	18:10	20:10	10:10	11:10	15:10	20:10	11:10	14:10	20:10	22:10
Zug in Richtung Regensburg	*10:17*	*18:18*	*20:23*	*10:17*	*11:18*	*15:19*	*20:24*	*11:18*	*14:18*	*20:23*	*22:45*
Zug in Richtung Marktredwitz	*10:39*	*18:39*	*20:39*	*10:39*	*11:39*	*15:39*	*20:39*	*11:39*	*14:39*	*20:39*	*22:22*

* Für diese Fahrt am Montag gilt folgender Anmeldeschluss: Samstag, 12:00 Uhr!

A Bei diesen Fahrten ist bei den gekennzeichnten Haltestellen nur ein Ausstieg möglich.

↳ Die voraussichtliche Abfahrtszeit an den einzelnen Haltestellen wird Ihnen bei der Buchung mitgeteilt. Die Ankunftszeit kann sich je nach Fahrtanmeldung um wenige Minuten verschieben.

Fallen der 24.12. und 31.12. auf Werktage, Verkehr wie Samstag. An gesetzlichen Feiertagen Verkehr wie Sonntag.

Weitere Haltestellen, die ebenfalls nach Anmeldung angefahren werden:

Gemeinde/Markt/Stadt	Haltestellen
Weiding	Holzniederlage Rosenhof, Preißhof (Abzw.), Rosenthal (Hs.Nr.3), Weiding (Kriegerdenkmal)
Stadlern	Charlottenthal, Charlottenthal (Abzw.), Schwarzach (Grenzübergang), Schwarzach (Jacklberg), Schwarzach (Ortsmitte), Stadlern (Kirchplatz), Stadlern (Schule), Stadlern (Skizentrum), Waldhäuser
Schönsee	Dietersberg b. Schönsee, Dietersdorf (alte Station), Dietersdorf (Ebnet), Dietersdorf (Kirche), Friedrichshäng (Wendeschleife), Gaisthal (Abzw. Bf.), Gaisthal (Ortsmitte), Johannismühle, Laub (Kapelle b. Schönsee), Lindau (Hintere Lindau), Rackenthal (Abzw.), Schönsee (Abzw. Lindau), Schönsee (Aschabrücke), Schönsee (Aussiedlerhof Utz), Schönsee (Fa. Weinfurtner), Schönsee (Haberl), Schönsee (Rathaus/Post), Schönsee (Zinkl), Schwand b. Schönsee, Schwand (Sägewerke Utz), Waldesruh, Weberhäuser (Ortsmitte)
Teunz	Fuchsberg, Gutenfürst, Kühried (Teunz), Ödmiesbach, Schömersdorf[A], Teunz[A], Teunz (Siedlung)[A], Weiherhäusl b. Teunz, Wildstein, Zeinried B22[A]
Oberviechtach	Abzw. Obermurach, Antelsdorf, Eigelsberg, Gartenried, Hannamühle, Hof b. Oberviechtach[A], Johannisberg, Konatsried, Lind Staatsstraße (Oberviechtach), Mitterlangau, Niesaß b. Oberviechtach, Nunzenried, Oberlangau (Wartehäuschen), Obermurach, Obermurach (Abzw.), Oberviechtach (Altes Landratsamt), Oberviechtach (Am Schießanger), Oberviechtach (Berufsfachschule), Oberviechtach (Gymnasium), Oberviechtach (Kaserne), Oberviechtach (Krankenhaus), Oberviechtach (Marktplatz), Pirk b. Oberviechtach, Pirkhof (Abzw.), Pirkhof (Ruhland), Pirkhof (Wartehäuschen), Plechhammer, Pullenried (Brandhäuser), Pullenried (Ortsmitte), Schönthan b. Oberviechtach, Tannermühle, Unterlangau, Wildeppenried

Die voraussichtliche Abfahrtszeit an den einzelnen Haltestellen wird Ihnen bei der Buchung der Fahrt mitgeteilt. Die Ankunftszeit kann sich je nach Fahrtanmeldungen um wenige Minuten verschieben. Der Bus fährt nur die Haltestelle an, für die eine Anmeldung vorliegt. Rufnummer 09431 / 802 8005 Mo - Fr von 7:00 Uhr - 18:30 Uhr und Sa von 07:00 Uhr - 12:00 Uhr erfolgen.

	Mo-Fr			Sa				So			
Anmeldeschluss	09:45	13:45	17:45	18:30 (Vortag)	12:00	12:00	12:00	12:00 (Samstag)	12:00 (Samstag)	12:00 (Samstag)	12:00 (Samstag)
Bedienungseinschränkungen		E	E								
Fahrt	002	004	006	008	010	012	014	016	018	020	022
Zug aus Richtung Marktredwitz	*10:20*	*14:17*	*18:17*	*07:17*	*15:18*	*17:18*	*20:22*	-	*14:17*	*17:18*	*20:23*
Zug aus Richtung Regensburg	*09:38*	*14:38*	*18:38*	*07:47*	*15:38*	*17:38*	*20:38*	*08:39*	*14:38*	*17:38*	*20:38*
Nabburg, Bahnhof	10:45	14:45	18:45	07:50	15:45	17:45	20:45	08:45	14:45	17:45	20:45
Oberviechtach, Berufsfachschule	11:10	15:10	19:10	08:15	16:10	18:10	21:10	09:10	15:10	18:10	21:10
Oberviechtach	C	C	C	C	C	C	C	C	C	C	C
Teunz[E]	C	C	C	C	C	C	C	C	C	C	C
Schönsee	C	C	C	C	C	C	C	C	C	C	C
Stadlern	C	C	C	C	C	C	C	C	C	C	C
Weiding	C	C	C	C	C	C	C	C	C	C	C
Waldesruh	C	C	C	C	C	C	C	C	C	C	C

E Bei diesen Fahrten ist bei den gekennzeichnten Haltestellen nur ein Einstieg möglich.

C Die voraussichtliche Abfahrtszeit an den einzelnen Haltestellen wird Ihnen bei der Buchung mitgeteilt. Die Ankunftszeit kann sich je nach Fahrtanmeldung um wenige Minuten verschieben. Fallen der 24.12. und 31.12. auf Werktage, Verkehr wie Samstag. An gesetzlichen Feiertagen Verkehr wie Sonntag.

Weitere Haltestellen, die ebenfalls nach Anmeldung angefahren werden:

Gemeinde/Markt/Stadt	Haltestellen
Oberviechtach	Abzw. Obermurach, Antelsdorf, Eigelsberg, Gartenried, Hannamühle, Hof b. Oberviechtach[E], Johannisberg, Konatsried, Lind Staatsstraße (Oberviechtach), Mitterlangau, Niesaß b. Oberviechtach, Nunzenried, Oberlangau (Wartehäuschen), Obermurach, Obermurach (Abzw.), Oberviechtach (Altes Landratsamt), Oberviechtach (Am Schießanger), Oberviechtach (Berufsfachschule), Oberviechtach (Gymnasium), Oberviechtach (Kaserne), Oberviechtach (Krankenhaus), Oberviechtach (Marktplatz), Pirk b. Oberviechtach, Pirkhof (Abzw.), Pirkhof (Ruhland), Pirkhof (Wartehäuschen), Plechhammer, Pullenried (Brandhäuser), Pullenried (Ortsmitte), Schönthan b. Oberviechtach, Tannermühle, Unterlangau, Wildeppenried
Teunz	Fuchsberg, Gutenfürst, Kühried (Teunz), Ödmiesbach, Schömersdorf[E], Teunz[E], Teunz (Siedlung)[E], Weiherhäusl b. Teunz, Wildstein, Zeinried B22[E]
Schönsee	Dietersberg b. Schönsee, Dietersdorf (alte Station), Dietersdorf (Ebnet), Dietersdorf (Kirche), Friedrichshäng (Wendeschleife), Gaisthal (Abzw. Bf.), Gaisthal (Ortsmitte), Johannismühle, Laub (Kapelle b. Schönsee), Lindau (Hintere Lindau), Rackenthal (Abzw.), Schönsee (Abzw. Lindau), Schönsee (Aschabrücke), Schönsee (Aussiedlerhof Utz), Schönsee (Fa. Weinfurtner), Schönsee (Haberl), Schönsee (Rathaus/Post), Schönsee (Zinkl), Schwand b. Schönsee, Schwand (Sägewerke Utz), Waldesruh, Weberhäuser (Ortsmitte)
Stadlern	Charlottenthal, Charlottenthal (Abzw.), Schwarzach (Grenzübergang), Schwarzach (Jacklberg), Schwarzach (Ortsmitte), Stadlern (Kirchplatz), Stadlern (Schule), Stadlern (Skizentrum), Waldhäuser
Weiding	Holzniederlage Rosenhof, Preißhof (Abzw.), Rosenthal (Hs.Nr.3), Weiding (Kriegerdenkmal)

Die voraussichtliche Abfahrtszeit an den einzelnen Haltestellen wird Ihnen bei der Buchung der Fahrt mitgeteilt. Die Ankunftszeit kann sich je nach Fahrtanmeldungen um wenige Minuten verschieben. Der Bus fährt nur die Haltestelle an, für die eine Anmeldung vorliegt. Rufnummer 09431 / 802 8005 Mo - Fr von 7:00 Uhr - 18:30 Uhr und Sa von 07:00 Uhr - 12:00 Uhr erfolgen.

8404 BAXI STULLN - NABBURG - SCHMIDGADEN - FENSTERBACH - SCHWARZENFELD ➤ 8404

	Mo-Fr				Sa				So			
Anmeldeschluss	18:30 (Vortag)*	13:20	15:10	18:30	18:30 (Vortag)	11:20	12:00	12:00	12:00 (Samstag)	12:00 (Samstag)	12:00 (Samstag)	12:00 (Samstag)
Fahrt	001	003	005	007	009	011	013	015	017	019	021	023
Stulln	☎	☎	☎	☎	☎	☎	☎	☎	☎	☎	☎	☎
Nabburg	☎	☎	☎	☎	☎	☎	☎	☎	☎	☎	☎	☎
Schmidgaden	☎	☎	☎	☎	☎	☎	☎	☎	☎	☎	☎	☎
Fensterbach	☎	☎	☎	☎	☎	☎	☎	☎	☎	☎	☎	☎
Schwarzenfeld	09:20	16:10	18:00	21:20	09:20	14:10	17:10	21:20	09:20	11:10	18:10	21:20
Zug in Richtung Regensburg	*09:27*	*16:23*	*18:23*	*21:40*	*09:27*	*14:23*	*17:23*	*21:40*	*09:27*	*11:23*	*18:23*	*21:40*
Zug in Richtung Marktredwitz	*09:33*	*16:33*	*18:34*	*21:33*	*09:33*	*14:33*	*17:35*	*21:33*	*09:33*	*11:33*	*18:33*	*21:33*

* Für diese Fahrt am Montag gilt folgender Anmeldeschluss: Samstag, 12:00 Uhr!

☎ Die voraussichtliche Abfahrtszeit an den einzelnen Haltestellen wird Ihnen bei der Buchung mitgeteilt. Die Ankunftszeit kann sich je nach Fahrtanmeldung um wenige Minuten verschieben.

Fallen der 24.12. und 31.12. auf Werktage, Verkehr wie Samstag. An gesetzlichen Feiertagen Verkehr wie Sonntag.

Weitere Haltestellen, die ebenfalls nach Anmeldung angefahren werden:

Gemeinde/Markt/Stadt	Haltestellen
Stulln	Brensdorf, Grafenricht b. Stulln, Säulnhof, Stulln (Am Berg), Stulln (Hauptstraße), Stulln (Schule), Stulln (Vogelherd)
Nabburg	Bergelshof, Brudersdorf, Diepoltshof, Etzelhof, Fraunberg, Lissenthan, Nabburg (Abzw. Krankenhaus), Obersteinbach b. Nabburg, Passelsdorf, Ragenhof, Windpaißing b. Nabburg
Schmidgaden	Gösselsdorf, Hartenricht (Abzw.), Hohersdorf, Inzendorf, Kadermühle (Abzw.), Legendorf, Littenhof, Magdalenenthal (Abzw.), Rottendorf, Schmidgaden (Lohgraben), Schmidgaden (Metzgerei Götz), Schmidgaden (Obere Dorfstraße), Schmidgaden (Tevo), Tirsching (Ziegelhütte), Trisching (Am Bach), Trisching (Schule), Wolfsbach b. Nabburg
Fensterbach	Dürnsricht (Sparkasse), Fensterbach (Fa. Godelmann), Freihöls, Högling, Jeding, Knölling, Wohlfest, Wolfring, Wolfringmühle
Schwarzenfeld	Frotzersricht (gg. Steinmetz Plank), Irrenlohe (Ort), Kögl, Schwarzenfeld (Amberger Str. 57), Schwarzenfeld (Äußere Ringstraße), Schwarzenfeld (Bahnbrücke), Schwarzenfeld (Buchtalweg), Schwarzenfeld (Einkaufszentrum), Schwarzenfeld (Hallenbad)

Die voraussichtliche Abfahrtszeit an den einzelnen Haltestellen wird Ihnen bei der Buchung der Fahrt mitgeteilt. Die Ankunftszeit kann sich je nach Fahrtanmeldungen um wenige Minuten verschieben. Der Bus fährt nur die Haltestelle an, für die eine Anmeldung vorliegt. Rufnummer 09431 / 802 8005 Mo - Fr von 7:00 Uhr - 18:30 Uhr und Sa von 07:00 Uhr - 12:00 Uhr erfolgen.

	Mo-Fr					Sa			So				
Anmeldeschluss	18:30 (Vortag)*	09:40	13:40	17:00	18:30	08:40	12:00	12:00	12:00 (Samstag)	12:00 (Samstag)	12:00 (Samstag)	12:00 (Samstag)	12:00 (Samstag)
Bedienungseinschränkungen	**E**												
Fahrt	002	004	006	008	010	0010	012	014	016	018	020	022	024
Zug aus Richtung Marktredwitz	*06:32*	*10:22*	*14:23*	*17:23*	*20:28*	*09:26*	*17:23*	*19:23*	*07:23*	*-*	*11:22*	*18:23*	*21:28*
Zug aus Richtung Regensburg	*05:59*	*10:33*	*14:33*	*17:35*	*20:33*	*09:33*	*17:35*	*19:33*	*07:39*	*08:34*	*11:33*	*18:35*	*21:33*
Schwarzenfeld	06:40	10:40	14:40	18:00	21:20	09:40	17:40	19:40	07:50	09:20	11:40	18:40	21:40
Fensterbach	↳	↳	↳	↳	↳	↳	↳	↳	↳	↳	↳	↳	↳
Schmidgaden[E]	↳	↳	↳	↳	↳	↳	↳	↳	↳	↳	↳	↳	↳
Nabburg[E]	↳	↳	↳	↳	↳	↳	↳	↳	↳	↳	↳	↳	↳
Stulln[E]	↳	↳	↳	↳	↳	↳	↳	↳	↳	↳	↳	↳	↳

* Für diese Fahrt am Montag gilt folgender Anmeldeschluss: Samstag, 12:00 Uhr!

E Bei diesen Fahrten ist bei den gekennzeichnten Haltestellen nur ein Einstieg möglich.

↳ Die voraussichtliche Abfahrtszeit an den einzelnen Haltestellen wird Ihnen bei der Buchung mitgeteilt. Die Ankunftszeit kann sich je nach Fahrtanmeldung um wenige Minuten verschieben.

Fallen der 24.12. und 31.12. auf Werktage, Verkehr wie Samstag. An gesetzlichen Feiertagen Verkehr wie Sonntag.

Weitere Haltestellen, die ebenfalls nach Anmeldung angefahren werden:

Gemeinde/Markt/Stadt	Haltestellen
Schwarzenfeld	Frotzersricht (gg. Steinmetz Plank), Irrenlohe (Ort), Kögl, Schwarzenfeld (Amberger Str. 57), Schwarzenfeld (Äußere Ringstraße), Schwarzenfeld (Bahnbrücke), Schwarzenfeld (Buchtalweg), Schwarzenfeld (Einkaufszentrum), Schwarzenfeld (Hallenbad)
Fensterbach	Dürnsricht (Sparkasse)[E], Fensterbach (Fa. Godelmann), Freihöls, Högling, Jeding, Knölling, Wohlfest, Wolfring, Wolfringmühle
Schmidgaden	Gösselsdorf, Hartenricht (Abzw.), Hohersdorf, Inzendorf, Kadermühle (Abzw.), Legendorf, Littenhof, Magdalenenthal (Abzw.), Rottendorf, Schmidgaden (Lohgraben)[E], Schmidgaden (Metzgerei Götz)[E], Schmidgaden (Obere Dorfstraße)[E], Schmidgaden (Tevo)[E], Tirsching (Ziegelhütte)[E], Trisching (Am Bach)[E], Trisching (Schule)[E], Wolfsbach b. Nabburg
Nabburg	Bergelshof, Brudersdorf, Diepoltshof, Etzelhof, Fraunberg, Lissenthan, Nabburg (Abzw. Krankenhaus)[E], Obersteinbach b. Nabburg, Passelsdorf, Ragenhof, Windpaißing b. Nabburg
Stulln	Brensdorf, Grafenricht b. Stulln[E], Säulnhof, Stulln (Am Berg)[E], Stulln (Hauptstraße[E], Stulln (Schule[E]), Stulln (Vogelherd)[E]

Die voraussichtliche Abfahrtszeit an den einzelnen Haltestellen wird Ihnen bei der Buchung der Fahrt mitgeteilt. Die Ankunftszeit kann sich je nach Fahrtanmeldungen um wenige Minuten verschieben. Der Bus fährt nur die Haltestelle an, für die eine Anmeldung vorliegt. Rufnummer 09431 / 802 8005 Mo - Fr von 7:00 Uhr - 18:30 Uhr und Sa von 07:00 Uhr - 12:00 Uhr erfolgen.

8405 BAXI SCHWARZACH - SCHWARZENFELD - SAD ➤ 8405

	Mo-Fr			Sa			So		
Anmeldeschluss	18:30 (Vortag)*	12:31	15:31	18:30 (Vortag)	12:00	12:00	12:00 (Samstag)	12:00 (Samstag)	12:00 (Samstag)
Bedienungseinschränkungen	**A**	**A**	**A**	**A | A+**	**A**	**A**			
Fahrt	003	005	007	009	011	013	015	017	019
Sonnenried	C	C	C	C	C	C	C	C	C
Altfalter	C	C	C	C	C	C	C	C	C
Schwarzenfeld	C	C	C	C	C	C	C	C	C
Lindenlohe	C	C	C	C	C	C	C	C	C
Ettmannsdorf[A]	C	C	C	C	C	C	C	C	C
Schwandorf[A]	C	C	C	C	C	C	C	C	C
Schwandorf, Bahnhof	10:00	16:00	19:00	10:00	16:00	18:00	09:00	17:00	22:00
Zug in Richtung Nümberg	*10:07*	*16:07*	*19:08*	*10:07*	*16:07*	*18:07*	*09:07*	*17:07*	*22:12*
Zug in Richtung Marktredwitz	*10:27*	*16:27*	*19:26*	*10:27*	*16:27*	*18:26*	*09:26*	*17:28*	*22:09*
Zug in Richtung Regensburg	*10:32*	*16:32*	*19:32*	*10:32*	*16:32*	*18:32*	*09:35*	*17:32*	*22:07*

* Für diese Fahrt am Montag gilt folgender Anmeldeschluss: Samstag, 12:00 Uhr!

A Bei diesen Fahrten ist bei den gekennzeichnten Haltestellen nur ein Ausstieg möglich.

A+ Bei diesen Fahrten ist bei den gekennzeichnten Haltestellen nur ein Ausstieg möglich.

C Die voraussichtliche Abfahrtszeit an den einzelnen Haltestellen wird Ihnen bei der Buchung mitgeteilt. Die Ankunftszeit kann sich je nach Fahrtanmeldung um wenige Minuten verschieben.

Fallen der 24.12. und 31.12. auf Werktage, Verkehr wie Samstag. An gesetzlichen Feiertagen Verkehr wie Sonntag.

Weitere Haltestellen, die ebenfalls nach Anmeldung angefahren werden:

Gemeinde/Markt/Stadt	Haltestellen
Fensterbach	Fensterbach (Godelman)
Schwarzach b. Nabburg	Altfalter, Altfalter (Abzw. Richt), Dietstätt, Furthmühle (Abzw.), Oberwarnbach, Richt b. Schwarzach, Schwarzach (Kreuz), Wölsendorf
Schwarzenfeld	Asbach b. Schwarzenfeld, Deiselkühn (Dorfhäuschen), Frotzersricht (gg. Steinmetz Plank), Hohenirlach (Schwarzenfeld), Irrenlohe (Ort), Kögl, Pretzabruck (Milchbank), Raffach b. Sonnenried, Raffach b. Sonnenried (Glöcklhof), Schwaig b. Schwarzenfeld, Schwarzenfeld (Amberger Str. 57), Schwarzenfeld (Äußere Ringstraße), Schwarzenfeld (OPf.) Bf., Schwarzenfeld (Bahnbrücke), Schwarzenfeld (Einkaufszentrum), Schwarzenfeld (Hallenbad), Sonnenried, Traunricht, Weiding b. Schwarzach (Ortsmitte), Zilchenricht
Schwandorf	Asklepios Klinik Lindenlohe, Betriebshof Schmid[A], Charlottenhof, Dachelhofen (Abzw.)[A], Dachelhofen (Arnoldstraße/BBZ)[A], Dachelhofen (Schule/Hallenbad)[A], Dauching [A+], Egidiberg (Abzw.)[A+], Ettmannsdorf (Förderzentrum)[A], Ettmannsdorf (Gschoßmann)[A], Ettmannsdorf (Sparkasse)[A], Freihöls/Lindenlohe, Fronberg (Fronberger Str.), Fronberg (Olympiastr./Lohstr.), Grain[A+], Grain (Abzw.)[A+], Haselbach (Dirmeier)[A+], Haselbach (Ortsmitte)[A+], Irlaching, Irlaching (Siedlung), Irlbach[A+], Kreith[A+], Kreith (Abzw.)[A+], Krondorf (Falkenauer Allee), Krondorf (Grünwald)[A], Kronstetten (Buchenstraße)[A], Kronstetten (Kellermann)[A], Lindenlohe (Abzw.), Lindenlohe (Ort), Mathiaszeche (Abzw.), Naabsiegenhofen[A+], Richt (Siedlung)[A], Schwandorf (Adenauer Brücke)[A], Schwandorf (Am Lettenbuck)[A], Schwandorf (Am Sitzenhof)[A], Schwandorf (Am Vogelherd)[A], Schwandorf (An der Schwefelquelle)[A], Schwandorf (Aussiger-/Dresdner Str.)[A], Schwandorf (Bf.), Schwandorf (Behringerstraße)[A], Schwandorf (Erlebnisbad/Oberpfalzhalle)[A], Schwandorf (Finanzamt/Einkaufszentrum)[A], Schwandorf (Frühlingstraße)[A], Schwandorf (Gibachtstraße)[A], Schwandorf (Globus)[A], Schwandorf (Rathaus)[A], Schwandorf (Wilhelm-Busch-Straße)[A]

Die voraussichtliche Abfahrtszeit an den einzelnen Haltestellen wird Ihnen bei der Buchung der Fahrt mitgeteilt. Die Ankunftszeit kann sich je nach Fahrtanmeldungen um wenige Minuten verschieben. Der Bus fährt nur die Haltestelle an, für die eine Anmeldung vorliegt. Rufnummer 09431 / 802 8005 Mo - Fr von 7:00 Uhr - 18:30 Uhr und Sa von 07:00 Uhr - 12:00 Uhr erfolgen.

	Mo-Fr				Sa			So			
Anmeldeschluss	11:00	16:00	18:30	18:30	09:00	12:00	12:00	12:00 (Samstag)	12:00 (Samstag)	12:00 (Samstag)	12:00 (Samstag)
Bedienungseinschränkungen	E	E | E+	E	E	E	E	E				
Fahrt	002	004	006	008	010	012	014	016	020	022	024
Zug aus Richtung Regensburg	*11:25*	*16:26*	*18:25*	*20:26*	*09:25*	*16:26*	*18:25*	*08:32*	*16:25*	*18:27*	*21:26*
Zug aus Richtung Marktredwitz	*11:35*	*16:30*	*18:30*	*20:36*	*09:34*	*16:30*	*18:31*	*08:31*	*16:31*	*18:31*	*21:36*
Zug aus Richtung Nümberg	*11:48*	*16:47*	*18:46*	*20:51*	*09:48*	*16:47*	*18:46*	*08:51*	*16:48*	*18:51*	*21:51*
Schwandorf, Bahnhof	12:00	17:00	19:00	21:00	10:00	17:00	19:00	09:00	17:00	19:00	22:00
Schwandorf[E]	C	C	C	C	C	C	C	C	C	C	C
Ettmannsdorf[E]	C	C	C	C	C	C	C	C	C	C	C
Lindenlohe	C	C	C	C	C	C	C	C	C	C	C
Schwarzenfeld	C	C	C	C	C	C	C	C	C	C	C
Altfalter	C	C	C	C	C	C	C	C	C	C	C
Sonnenried	C	C	C	C	C	C	C	C	C	C	C

E Bei diesen Fahrten ist bei den gekennzeichnten Haltestellen nur ein Einstieg möglich.

E+ Bei diesen Fahrten ist bei den gekennzeichnten Haltestellen nur ein Einstieg möglich.

C Die voraussichtliche Abfahrtszeit an den einzelnen Haltestellen wird Ihnen bei der Buchung mitgeteilt. Die Ankunftszeit kann sich je nach Fahrtanmeldung um wenige Minuten verschieben. Fallen der 24.12. und 31.12. auf Werktage, Verkehr wie Samstag. An gesetzlichen Feiertagen Verkehr wie Sonntag.

Weitere Haltestellen, die ebenfalls nach Anmeldung angefahren werden:

Gemeinde/Markt/Stadt	Haltestellen
Schwandorf	Asklepios Klinik Lindenlohe, Betriebshof Schmid[E], Charlottenhof, Dachelhofen (Abzw.)[E], Dachelhofen (Arnoldstraße/BBZ)[E], Dachelhofen (Schule/Hallenbad[E], Dauching[E+], Egidiberg (Abzw.)[E+], Ettmannsdorf (Förderzentrum)[E], Ettmannsdorf (Gschoßmann)[E], Ettmannsdorf (Sparkasse)[E], Freihöls/Lindenlohe, Fronberg (Fronberger Str.), Fronberg (Olympiastr./Lohstr.), Grain[E+], Grain (Abzw.)[E+], Haselbach (Dirmeier)[E+], Haselbach (Ortsmitte)[E+], Irlaching, Irlaching (Siedlung), Irlbach[E+], Kreith[E+], Kreith (Abzw.)[E+], Krondorf (Falkenauer Allee), Krondorf (Grünwald)[E], Kronstetten (Buchenstraße)[E], Kronstetten (Kellermann)[E], Lindenlohe (Abzw.), Lindenlohe (Ort), Mathiaszeche (Abzw.), Naabsiegenhofen[E], Richt (Siedlung)[E], Schwandorf (Adenauer Brücke)[E], Schwandorf (Am Lettenbuck)[E], Schwandorf (Am Sitzenhof)[E], Schwandorf (Am Vogelherd)[E], Schwandorf (An der Schwefelquelle)[E], Schwandorf (Aussiger-/Dresdner Str.)[E], Schwandorf (Bf.), Schwandorf (Behringerstraße)[E], Schwandorf (Erlebnisbad/Oberpfalzhalle)[E], Schwandorf (Finanzamt/Einkaufszentrum)[E], Schwandorf (Frühlingstraße)[E], Schwandorf (Gibachtstraße)[E], Schwandorf (Globus)[E], Schwandorf (Rathaus)[E], Schwandorf (Wilhelm-Busch-Straße)[E]
Schwarzenfeld	Asbach b. Schwarzenfeld, Deiselkühn (Dorfhäuschen), Frotzersricht (gg. Steinmetz Plank), Hohenirlach (Schwarzenfeld), Irrenlohe (Ort), Kögl, Pretzabruck (Milchbank), Raffach b. Sonnenried, Raffach b. Sonnenried (Glöcklhof), Schwaig b. Schwarzenfeld, Schwarzenfeld (Amberger Str. 57), Schwarzenfeld (Äußere Ringstraße), Schwarzenfeld (OPf.) Bf., Schwarzenfeld (Bahnbrücke), Schwarzenfeld (Einkaufszentrum), Schwarzenfeld (Hallenbad), Sonnenried, Traunricht, Weiding b. Schwarzach (Ortsmitte), Zilchenricht
Schwarzach b. Nabburg	Altfalter, Altfalter (Abzw. Richt), Dietstätt, Furthmühle (Abzw.), Oberwarnbach, Richt b. Schwarzach, Schwarzach (Kreuz), Wölsendorf
Fensterbach	Fensterbach (Godelman)

Die voraussichtliche Abfahrtszeit an den einzelnen Haltestellen wird Ihnen bei der Buchung der Fahrt mitgeteilt. Die Ankunftszeit kann sich je nach Fahrtanmeldungen um wenige Minuten verschieben. Der Bus fährt nur die Haltestelle an, für die eine Anmeldung vorliegt. Rufnummer 09431 / 802 8005 Mo - Fr von 7:00 Uhr - 18:30 Uhr und Sa von 07:00 Uhr - 12:00 Uhr erfolgen.

8406 BAXI NEUNBURG V.W. - SCHWARHOFEN - ALTENDORF - NIEDERMURACH - OVI ➤ 8406

	Mo-Fr			Sa			So			
Anmeldeschluss	18:30 (Vortag)*	15:41	17:41	18:30 (Vortag)	09:21	12:00	12:00 (Samstag)	12:00 (Samstag)	12:00 (Samstag)	12:00 (Samstag)
Fahrt	001	003	005	007	009	011	013	015	017	019
Fuchsenhof	C	C	C	C	C	C	C	C	C	C
Seebarn	C	C	C	C	C	C	C	C	C	C
Neunburg v.W.	C	C	C	C	C	C	C	C	C	C
Schwarzhofen	C	C	C	C	C	C	C	C	C	C
Altendorf	C	C	C	C	C	C	C	C	C	C
Niedermurach	C	C	C	C	C	C	C	C	C	C
Oberviechtach	09:50	19:00	21:00	07:10	12:40	18:00	08:00	12:00	14:00	18:00
Bus 2512	-	-	-	*07:23*	*12:51*	-	-	-	-	-
Bus 6273	-	-	-	*07:32*	-	-	-	-	-	-

* Für diese Fahrt am Montag gilt folgender Anmeldeschluss: Samstag, 12:00 Uhr!

C Die voraussichtliche Abfahrtszeit an den einzelnen Haltestellen wird Ihnen bei der Buchung mitgeteilt. Die Ankunftszeit kann sich je nach Fahrtanmeldung um wenige Minuten verschieben.

Fallen der 24.12. und 31.12. auf Werktage, Verkehr wie Samstag. An gesetzlichen Feiertagen Verkehr wie Sonntag.

Weitere Haltestellen, die ebenfalls nach Anmeldung angefahren werden:

Gemeinde/Markt/Stadt	Haltestellen
Neunburg v.W.	Diendorf (Abzw. B. Neunburg v.W), Eixendorf West, Fuchsenhof, Götzenhof, Gütenland, Kleinwinklarn/Unterlangenried, Kröblitz, Meißenberg, Mitteraschau, Mittermurnthal, Mittermurnthal, Nefling (Abzw.), Neunburg v.W. (Ärztehaus), Neunburg v.W. (Berufsschule), Neunburg v.W. (Freibad), Neunburg v.W. (Kröblitzer Str.), Oberaschau, Pettendorf, Poggersdorf, Seebarn, Stetten b. Neunburg v.W., Stockarn, Thann (Abzw. b. Neunburg v.W.), Unteraschau, Warnthal, Zeitlarn b. Neunburg v.W
Schwarzhofen	Baumhof (Abzw.), Demeldorf (Abzw.), Denglarn, Girnitz b. Schwarzhofen, Haag b. Schwarzhofen, Haag b. Schwarzhofen (Abzw.), Häuslern (Abzw.), Höfen (Abzw.), Mallersdorf (Abzw.), Schönau b. Schwarzhofen, Schwarzeneck, Schwarzhofen, Zangenstein (Abzw. Ort)
Altendorf	Altendorf (Sparkasse), Dürnersdorf, Fronhof, Oberkonhof, Siegelsdorf b. Altendorf, Trossau
Niedermurach	Altweichela, Hammermühl b. Pertolzhofen, Höflarn b. Niedermurach, Niedermurach, Nottersdorf, Nottersdorf (Abzw.), Pertolzhofen, Reichertsmühle, Rottendorf b. Niedermurach, Voggendorf, Wagnern, Wagnern (Abzw.)
Oberviechtach	Antelsdorf, Eigelsberg, Hof b. Oberviechtach, Johannisberg, Konatsried, Niesaß b. Oberviechtach, Nunzenried, Obermurach, Obermurach (Abzw.), Eigelsberg, Oberviechtach (Am Schießanger), Oberviechtach (Berufsfachschule), Oberviechtach (Bezirksamtstraße), Oberviechtach (Krankenhaus)

Die voraussichtliche Abfahrtszeit an den einzelnen Haltestellen wird Ihnen bei der Buchung der Fahrt mitgeteilt. Die Ankunftszeit kann sich je nach Fahrtanmeldungen um wenige Minuten verschieben. Der Bus fährt nur die Haltestelle an, für die eine Anmeldung vorliegt. Rufnummer 09431 / 802 8005 Mo - Fr von 7:00 Uhr - 18:30 Uhr und Sa von 07:00 Uhr - 12:00 Uhr erfolgen.

	Mo-Fr				Sa				So			
Anmeldeschluss	09:00	16:00	18:30	18:30	09:00	12:00	12:00	12:00	12:00 (Samstag)	12:00 (Samstag)	12:00 (Samstag)	12:00 (Samstag)
Fahrt	002	004	006	008	010	012	014	016	018	020	022	024
Bus 11	-	*16:31*	-	-	-	*14:44*	-	-	-	-	-	-
Bus 6273	-	-	-	-	-	*14:22*	-	-	-	-	-	-
Bus 2512	-	*16:55*	-	-	-	-	-	-	-	-	-	-
Oberviechtach	10:00	17:00	20:00	22:00	10:00	14:50	18:10	21:00	08:10	15:00	18:10	21:00
Niedermurach	↳	↳	↳	↳	↳	↳	↳	↳	↳	↳	↳	↳
Altendorf	↳	↳	↳	↳	↳	↳	↳	↳	↳	↳	↳	↳
Schwarzhofen	↳	↳	↳	↳	↳	↳	↳	↳	↳	↳	↳	↳
Neunburg v.W.	↳	↳	↳	↳	↳	↳	↳	↳	↳	↳	↳	↳
Seebarn	↳	↳	↳	↳	↳	↳	↳	↳	↳	↳	↳	↳
Fuchsenhof	↳	↳	↳	↳	↳	↳	↳	↳	↳	↳	↳	↳

↳ Die voraussichtliche Abfahrtszeit an den einzelnen Haltestellen wird Ihnen bei der Buchung mitgeteilt. Die Ankunftszeit kann sich je nach Fahrtanmeldung um wenige Minuten verschieben. Fallen der 24.12. und 31.12. auf Werktage, Verkehr wie Samstag. An gesetzlichen Feiertagen Verkehr wie Sonntag.

Weitere Haltestellen, die ebenfalls nach Anmeldung angefahren werden:

Gemeinde/Markt/Stadt	Haltestellen
Oberviechtach	Antelsdorf, Eigelsberg, Hof b. Oberviechtach, Johannisberg, Konatsried, Niesaß b. Oberviechtach, Nunzenried, Obermurach, Obermurach (Abzw.), Eigelsberg, Oberviechtach (Am Schießanger), Oberviechtach (Berufsfachschule), Oberviechtach (Bezirksamtstraße), Oberviechtach (Krankenhaus)
Niedermurach	Altweichela, Hammermühl b. Pertolzhofen, Höflarn b. Niedermurach, Niedermurach, Nottersdorf, Nottersdorf (Abzw.), Pertolzhofen, Reichertsmühle, Rottendorf b. Niedermurach, Voggendorf, Wagnern, Wagnern (Abzw.)
Altendorf	Altendorf (Sparkasse), Dürnersdorf, Fronhof, Oberkonhof, Siegelsdorf b. Altendorf, Trossau
Schwarzhofen	Baumhof (Abzw.), Demeldorf (Abzw.), Denglarn, Girnitz b. Schwarzhofen, Haag b. Schwarzhofen, Haag b. Schwarzhofen (Abzw.), Häuslern (Abzw.), Höfen (Abzw.), Mallersdorf (Abzw.), Schönau b. Schwarzhofen, Schwarzeneck, Schwarzhofen, Zangenstein (Abzw. Ort)
Neunburg v.W.	Diendorf (Abzw. B. Neunburg v.W), Eixendorf West, Fuchsenhof, Götzenhof, Gütenland, Kleinwinklarn/Unterlangenried, Kröblitz, Meißenberg, Mitteraschau, Mittermurnthal, Mittermurnthal, Nefling (Abzw.), Neunburg v.W. (Ärztehaus), Neunburg v.W. (Berufsschule), Neunburg v.W. (Freibad), Neunburg v.W. (Kröblitzer Str.), Oberaschau, Pettendorf, Poggersdorf, Seebarn, Stetten b. Neunburg v.W., Stockarn, Thann (Abzw. b. Neunburg v.W.), Unteraschau, Warnthal, Zeitlarn b. Neunburg v.W

Die voraussichtliche Abfahrtszeit an den einzelnen Haltestellen wird Ihnen bei der Buchung der Fahrt mitgeteilt. Die Ankunftszeit kann sich je nach Fahrtanmeldungen um wenige Minuten verschieben. Der Bus fährt nur die Haltestelle an, für die eine Anmeldung vorliegt. Rufnummer 09431 / 802 8005 Mo - Fr von 7:00 Uhr - 18:30 Uhr und Sa von 07:00 Uhr - 12:00 Uhr erfolgen.

BAXI Natürlich fahr' ich mit

8407 BAXI NEUNBURG V.W. - DIETERSKI. - THANSTEIN - WINKLARN - OVI ➤ 8407

	Mo-Fr			Sa			So		
Anmeldeschluss	06:35	16:20	17:50	18:30 (Vortag)	11:20	12:00	12:00 (Samstag)	12:00 (Samstag)	12:00 (Samstag)
Fahrt	001	003	005	007	009	011	013	015	017
Neunburg v.W.	☎	☎	☎	☎	☎	☎	☎	☎	☎
Dieterskirchen	☎	☎	☎	☎	☎	☎	☎	☎	☎
Thanstein	☎	☎	☎	☎	☎	☎	☎	☎	☎
Winklarn	☎	☎	☎	☎	☎	☎	☎	☎	☎
Oberviechtach	☎	☎	☎	☎	☎	☎	☎	☎	☎
Oberviechtach, Berufsfachschule	09:45	19:30	21:00	09:30	14:30	18:30	09:00	14:00	18:30
Expressbus nach Nabburg (Rufbus)	*09:45*	*19:45*	-	*09:45*	-	*18:45*	-	-	*18:45*
Bus 11	-	-	-	-	*14:41*	-	-	-	-
Bus 6273	-	-	-	-	-	-	-	-	-

☎ Die voraussichtliche Abfahrtszeit an den einzelnen Haltestellen wird Ihnen bei der Buchung mitgeteilt. Die Ankunftszeit kann sich je nach Fahrtanmeldung um wenige Minuten verschieben. Fallen der 24.12. und 31.12. auf Werktage, Verkehr wie Samstag. An gesetzlichen Feiertagen Verkehr wie Sonntag.

Weitere Haltestellen, die ebenfalls nach Anmeldung angefahren werden:

Gemeinde/Markt/Stadt	Haltestellen
Neunburg v.W.	Baumhof (Abzw.), Götzenhof, Mitteraschau, Neunburg v.W. (Berufsschule), Neunburg v.W. (Ev. Kirche), Neunburg v.W. (Grundschule), Neunburg v.W. (Kröblitzer Str.), Neunburg v.W. (Torweiher/Stadthalle), Neunburg v.W. (Schulzentrum), Oberaschau, Unteraschau, Zeitlarn b. Neunburg v.W
Dieterskirchen	Bach b. Dieterskirchen, Dieterskirchen, Katharinenthal, Pottenhof, Prackendorf, Warnthal, Weichelau, Weislitz
Thanstein	Dautersdorf, Dautersdorf (Abzw.), Jedesbach, Jedesbach Mühle, Kiesenberg, Kulz, Neudeck, Tännesried, Thanstein, Ziegelhütte b. Thanstein
Winklarn	Aschahof, Haag b. Muschenried, Haag (Untere Straße 30 b. Mu.), Muschenried, Muschenried (Abzw.), Ober-/Untereppenried, Pondorf b. Winklarn, Schneeberg (Hauptstraße), Winklarn (B22), Winklarn (Marktplatz), Zengeröd
Oberviechtach	Eigelsberg, Johannisberg, Konatsried, Niesaß b.Oberviechtach, Nunzenried, Obermurach, Obermurach (Abzw.), Oberviechtach (Am Schießanger), Oberviechtach (Berufsfachsch./Apotheke), Oberviechtach (Berufsfachschule), Oberviechtach (Bezirksamt), Oberviechtach (Gymnasium), Oberviechtach (Krankenhaus), Oberviechtach (Marktplatz), Oberviechtach (Schulzentrum)

Die voraussichtliche Abfahrtszeit an den einzelnen Haltestellen wird Ihnen bei der Buchung der Fahrt mitgeteilt. Die Ankunftszeit kann sich je nach Fahrtanmeldungen um wenige Minuten verschieben. Der Bus fährt nur die Haltestelle an, für die eine Anmeldung vorliegt. Rufnummer 09431 / 802 8005 Mo - Fr von 7:00 Uhr - 18:30 Uhr und Sa von 07:00 Uhr - 12:00 Uhr erfolgen.

	Mo-Fr			Sa				So			
Anmeldeschluss	09:20	16:40	18:30	10:00	12:00	12:00	12:00	12:00 (Samstag)	12:00 (Samstag)	12:00 (Samstag)	12:00 (Samstag)
Fahrt	002	004	004	006	008	010	012	014	016	018	020
Bus 6273	-	*17:24*	-	-	-	-	-	-	-	-	-
Bus 11	-	*17:28*	-	-	-	-	-	-	-	-	-
Expressbus aus Nabburg (Rufbus)	*10:15*	*17:15*	-	-	-	-	*21:15*	*09:15*	*15:15*	*17:15*	*20:15*
Oberviechtach, Berufsfachschule	10:20	17:40	22:00	11:00	16:00	18:30	21:20	09:20	15:20	18:30	21:00
Oberviechtach	↳	↳	↳	↳	↳	↳	↳	↳	↳	↳	↳
Winklarn	↳	↳	↳	↳	↳	↳	↳	↳	↳	↳	↳
Thanstein	↳	↳	↳	↳	↳	↳	↳	↳	↳	↳	↳
Dieterskirchen	↳	↳	↳	↳	↳	↳	↳	↳	↳	↳	↳
Neunburg v.W.	↳	↳	↳	↳	↳	↳	↳	↳	↳	↳	↳

↳ Die voraussichtliche Abfahrtszeit an den einzelnen Haltestellen wird Ihnen bei der Buchung mitgeteilt. Die Ankunftszeit kann sich je nach Fahrtanmeldung um wenige Minuten verschieben. Fallen der 24.12. und 31.12. auf Werktage, Verkehr wie Samstag. An gesetzlichen Feiertagen Verkehr wie Sonntag.

Weitere Haltestellen, die ebenfalls nach Anmeldung angefahren werden:

Gemeinde/Markt/Stadt	Haltestellen
Oberviechtach	Eigelsberg, Johannisberg, Konatsried, Niesaß b.Oberviechtach, Nunzenried, Obermurach, Obermurach (Abzw.), Oberviechtach (Am Schießanger), Oberviechtach (Berufsfachsch./Apotheke), Oberviechtach (Berufsfachschule), Oberviechtach (Bezirksamt), Oberviechtach (Gymnasium), Oberviechtach (Krankenhaus), Oberviechtach (Marktplatz), Oberviechtach (Schulzentrum)
Winklarn	Aschahof, Haag b. Muschenried, Haag (Untere Straße 30 b. Mu.), Muschenried, Muschenried (Abzw.), Ober-/Untereppenried, Pondorf b. Winklarn, Schneeberg (Hauptstraße), Winklarn (B22), Winklarn (Marktplatz), Zengeröd
Thanstein	Dautersdorf, Dautersdorf (Abzw.), Jedesbach, Jedesbach Mühle, Kiesenberg, Kulz, Neudeck, Tännesried, Thanstein, Ziegelhütte b. Thanstein
Dieterskirchen	Bach b. Dieterskirchen, Dieterskirchen, Katharinenthal, Pottenhof, Prackendorf, Warnthal, Weichelau, Weislitz
Neunburg v.W.	Baumhof (Abzw.), Götzenhof, Mitteraschau, Neunburg v.W. (Berufsschule), Neunburg v.W. (Ev. Kirche), Neunburg v.W. (Grundschule), Neunburg v.W. (Kröblitzer Str.), Neunburg v.W. (Torweiher/Stadthalle), Neunburg v.W. (Schulzentrum), Oberaschau, Unteraschau, Zeitlarn b. Neunburg v.W

Die voraussichtliche Abfahrtszeit an den einzelnen Haltestellen wird Ihnen bei der Buchung der Fahrt mitgeteilt. Die Ankunftszeit kann sich je nach Fahrtanmeldungen um wenige Minuten verschieben. Der Bus fährt nur die Haltestelle an, für die eine Anmeldung vorliegt. Rufnummer 09431 / 802 8005 Mo - Fr von 7:00 Uhr - 18:30 Uhr und Sa von 07:00 Uhr - 12:00 Uhr erfolgen.

8408 BAXI TEUBLITZ - BURGLENGENFELD - MAXHÜTTE ➤ 8408

	Mo-Fr		Sa		So		
Anmeldeschluss	08:56	17:16	12:00	12:00	12:00 (Samstag)	12:00 (Samstag)	12:00 (Samstag)
Bedienungseinschränkungen	A		A				
Fahrt	001	003	005	007	009	011	013
Loisnitz	⏲	⏲	⏲	⏲	⏲	⏲	⏲
Katzdorf	⏲	⏲	⏲	⏲	⏲	⏲	⏲
Teublitz A	⏲	⏲	⏲	⏲	⏲	⏲	⏲
Saltendorf	⏲	⏲	⏲	⏲	⏲	⏲	⏲
Burglengenfeld A	⏲	⏲	⏲	⏲	⏲	⏲	⏲
Pirkensee A	⏲	⏲	⏲	⏲	⏲	⏲	⏲
Leonberg A	⏲	⏲	⏲	⏲	⏲	⏲	⏲
Maxhütte-Haidhof A	⏲	⏲	⏲	⏲	⏲	⏲	⏲
Maxhütte-Haidhof, Bahnhof	13:10	21:30	20:00	21:30	11:10	14:00	22:10
Zug in Richtung Regensburg	*13:42*	*22:17*	*20:10*	*22:17*	*11:42*	*14:10*	*22:17*
Zug in Richtung Schwandorf/Marktredwitz	*13:16*	*21:42*	*20:52*	*21:42*	*11:16*	*14:15*	*22:42*
Zug in Richtung Nümberg	*13:49*	-	-	-	*11:46*	*14:50*	-

A Bei diesen Fahrten ist bei den gekennzeichnten Haltestellen nur ein Ausstieg möglich.

⏲ Die voraussichtliche Abfahrtszeit an den einzelnen Haltestellen wird Ihnen bei der Buchung mitgeteilt. Die Ankunftszeit kann sich je nach Fahrtanmeldung um wenige Minuten verschieben.

Fallen der 24.12. und 31.12. auf Werktage, Verkehr wie Samstag. An gesetzlichen Feiertagen Verkehr wie Sonntag.

Weitere Haltestellen, die ebenfalls nach Anmeldung angefahren werden:

Gemeinde/Markt/Stadt	Haltestellen
Teublitz	Bömmerlschlag, Frauenhof (Abzw.), Katzdorf (Loisnitzer Str.), Katzdorf (Loisnitzer Straße II), Loisnitz (Autobahnüberführung), Loisnitz (Glashütte), Münchshofen (Abzw. Uferstraße) (B241), Münchshofen (Ortsmitte), Premberg (Wirtshaus), Saltendorf (Getr. Hausler, Abzw.), Saltendorf (Hauptstraße), Stocka b. Teublitz, Teublitz (Hugo-Geiger-Siedlung), Teublitz (Münchshof./Kinderg.), Teublitz (Nord), Teublitz (Rathaus), Teublitz (Schule), Weiherdorf (Buchtalstr.), Weiherdorf (Ort)
Burglengenfeld	Abzw. Greinhof, Abzw. Roding, Abzw. Roßbergeröd, Augustenhof (Gaststätte Frey), Bubenhof, Burglengenfeld (Angerstraße), Burglengenfeld (Augustenstr./ Robert-Schumann-Str.), Burglengenfeld (Brunnmühlstraße), Burglengenfeld (Gymnasium), Burglengenfeld (J.-M.-Fischer-Str.), Burglengenfeld (Joh.-Baptist-Mayer-Str./Am Alten Stadtwerk), Burglengenfeld (Jugendzentrum) (B15), Burglengenfeld (Krankenhaus), Burglengenfeld (Max-Tretter-Str./Dr.-Schott-Str.), Burglengenfeld (Meisenweg), Burglengenfeld (Naabbrücke), Burglengenfeld (Norma), Burglengenfeld (Premberger Str.), Burglengenfeld (Reichertberg), Burglengenfeld (REWE-Markt), Burglengenfeld (Sparkasse), Dexhof, Dietldorf (Siedlung), Dirnau, Eichlhof, Höchensee, Hof Ortsmitte (Burglengenfeld), Hub, Kai, Katzenhüll, Kirchenbuch (Ortsmitte), Lamplhof, Lanzenried, Machtlwies, Mossendorf, Mühlberg b. Burglengenfeld, Niederhof b. Burglengenfeld, Oberbuch (Gasthof Graf), Pilsheim (Bushaltestelle), Pistlwies (Ortsmitte), Plattenhof (Bushaltestelle), Pöpplhof, Pottenstetten (Kirche), Saaß, Saaß (Kreisstraße), See b. Burglengenfeld, Untersdorf, Witzlarn (Gasthof Kleindienst)
Maxhütte-Haidhof	Almenhof, Am Deglhof, Fürsthof, Ibenthann, Katzheim, Leonberg (Am Schießlhang), Leonberg (Förderschule), Leonberg (Schloßplatz), Maxhütte-Haidhof (Bf.), Maxhütte-Haidhof (Einkaufszentrum), Maxhütte-Haidhof (Gstettenb.), Maxhütte-Haidhof (Koppenlohe), Meßnerskreith, Münchshofen (Brücke), Pirkensee, Ponholz (Gasthof Alte Post), Ponholz (Gasthof Söllner), Ponholz (Industriepark), Ponholz (Siedlung), Rappenbügl (Grundschule), Rappenbügl (Kirche), Verau, Winkerling, Ziegelhütte b. Maxhütte

Die voraussichtliche Abfahrtszeit an den einzelnen Haltestellen wird Ihnen bei der Buchung der Fahrt mitgeteilt. Die Ankunftszeit kann sich je nach Fahrtanmeldungen um wenige Minuten verschieben. Der Bus fährt nur die Haltestelle an, für die eine Anmeldung vorliegt. Rufnummer 09431 / 802 8005 Mo - Fr von 7:00 Uhr - 18:30 Uhr und Sa von 07:00 Uhr - 12:00 Uhr erfolgen.

	Mo-Fr		Sa	So	
Anmeldeschluss	12:20	18:30	12:00	12:00 (Samstag)	12:00 (Samstag)
Bedienungseinschränkungen			E		
Fahrt	002	004	006	010	012
Zug aus Richtung Nürnberg	*13:09*	*20:52*	*17:09*	*11:09*	*14:09*
Zug aus Richtung Regensburg	*13:15*	-	*17:17*	*11:15*	*14:15*
Zug aus Richtung Marktredwitz	*12:42*	*21:27*	*17:41*	*10:42*	*14:42*
Maxhütte-Haidhof, Bahnhof	13:20	21:40	17:50	11:20	14:50
Maxhütte-Haidhof	↳	↳	↳	↳	↳
Leonberg E	↳	↳	↳	↳	↳
Pirkensee E	↳	↳	↳	↳	↳
Burglengenfeld E	↳	↳	↳	↳	↳
Saltendorf	↳	↳	↳	↳	↳
Teublitz E	↳	↳	↳	↳	↳
Katzdorf	↳	↳	↳	↳	↳
Loisnitz	↳	↳	↳	↳	↳

E Bei diesen Fahrten ist bei den gekennzeichnten Haltestellen nur ein Einstieg möglich.

↳ Die voraussichtliche Abfahrtszeit an den einzelnen Haltestellen wird Ihnen bei der Buchung mitgeteilt. Die Ankunftszeit kann sich je nach Fahrtanmeldung um wenige Minuten verschieben.

Fallen der 24.12. und 31.12. auf Werktage, Verkehr wie Samstag. An gesetzlichen Feiertagen Verkehr wie Sonntag.

Weitere Haltestellen, die ebenfalls nach Anmeldung angefahren werden:

Gemeinde/Markt/Stadt	Haltestellen
Maxhütte-Haidhof	Almenhof E, Am Deglhof E, Fürsthof E, Ibenthann E, Katzheim E, Leonberg (Am Schießlhang) E, Leonberg (Förderschule) E, Leonberg (Schloßplatz) E, Maxhütte-Haidhof (Bf.), Maxhütte-Haidhof (Einkaufszentrum) E, Maxhütte-Haidhof (Gstettenb.) E, Maxhütte-Haidhof (Koppenlohe) E, Meßnerskreith E, Münchshofen (Brücke), Pirkensee E, Ponholz (Gasthof Alte Post) E, Ponholz (Gasthof Söllner) E, Ponholz (Industriepark) E, Ponholz (Siedlung) E, Rappenbügl (Grundschule) E, Rappenbügl (Kirche) E, Verau E, Winkerling E, Ziegelhütte b. Maxhütte E
Burglengenfeld	Abzw. Greinhof E, Abzw. Roding E, Abzw. Roßbergeröd E, Augustenhof (Gaststätte Frey) E, Bubenhof, Burglengenfeld (Angerstraße) E, Burglengenfeld (Augustenstr./Robert-Schumann-Str.) E, Burglengenfeld (Brunnmühlstraße) E, Burglengenfeld (Gymnasium) E, Burglengenfeld (J.-M.-Fischer-Str.) E, Burglengenfeld (Joh.-Baptist-Mayer-Str./Am Alten Stadtwerk) E, Burglengenfeld (Jugendzentrum) (B15) E, Burglengenfeld (Krankenhaus) E, Burglengenfeld (Max-Tretter-Str./Dr.-Schott-Str.) E, Burglengenfeld (Meisenweg) E, Burglengenfeld (Naabbrücke) E, Burglengenfeld (Norma) E, Burglengenfeld (Premberger Str.) E, Burglengenfeld (Reichertberg) E, Burglengenfeld (REWE-Markt) E, Burglengenfeld (Sparkasse) E, Dexhof, Dietldorf (Siedlung), Dirnau, Eichlhof, Höchensee, Hof Ortsmitte (Burglengenfeld), Hub, Kai, Katzenhüll, Kirchenbuch (Ortsmitte), Lamplhof, Lanzenried, Machtlwies, Mossendorf, Mühlberg b. Burglengenfeld, Niederhof b. Burglengenfeld, Oberbuch (Gasthof Graf), Pilsheim (Bushaltestelle), Pistlwies (Ortsmitte), Plattenhof (Bushaltestelle), Pöpplhof, Pottenstetten (Kirche), Saaß, Saaß (Kreisstraße), See b. Burglengenfeld, Untersdorf, Witzlarn (Gasthof Kleindienst)
Teublitz	Bömmerlschlag E, Frauenhof (Abzw.), Katzdorf (Loisnitzer Str.), Katzdorf (Loisnitzer Straße II), Loisnitz (Autobahnüberführung), Loisnitz (Glashütte), Münchshofen (Abzw. Uferstraße) (B241), Münchshofen (Ortsmitte), Premberg (Wirtshaus), Saltendorf (Getr. Hausler, Abzw.), Saltendorf (Hauptstraße), Stocka b. Teublitz, Teublitz (Hugo-Geiger-Siedlung E), Teublitz (Münchshof./Kinderg.), Teublitz (Nord) E, Teublitz (Rathaus) E, Teublitz (Schule E, Weiherdorf (Buchtalstr.), Weiherdorf (Ort)

Die voraussichtliche Abfahrtszeit an den einzelnen Haltestellen wird Ihnen bei der Buchung der Fahrt mitgeteilt. Die Ankunftszeit kann sich je nach Fahrtanmeldungen um wenige Minuten verschieben. Der Bus fährt nur die Haltestelle an, für die eine Anmeldung vorliegt. Rufnummer 09431 / 802 8005 Mo - Fr von 7:00 Uhr - 18:30 Uhr und Sa von 07:00 Uhr - 12:00 Uhr erfolgen.

BAXI Natürlich fahr' ich mit

8409 BAXI NEUNBURG V.W. - BODENWÖHR - WACKERSDORF - SAD ➤ 8409

	Mo-Fr		Sa			So			
Anmeldeschluss	06:56	18:30	06:56	12:00	12:00	12:00 (Samstag)	12:00 (Samstag)	12:00 (Samstag)	12:00 (Samstag)
Bedienungseinschränkungen	**A | A+**	**A**	**A**						
Fahrt	001	003	005	007	009	011	013	015	017
Neunburg v.W.	↳	↳	↳	↳	↳	↳	↳	↳	↳
Bodenwöhr	↳	↳	↳	↳	↳	↳	↳	↳	↳
Wackersdorf[A]	↳	↳	↳	↳	↳	↳	↳	↳	↳
Ettmanndorf[A]	↳	↳	↳	↳	↳	↳	↳	↳	↳
Schwandorf[A]	↳	↳	↳	↳	↳	↳	↳	↳	↳
Schwandorf, Bahnhof	10:20	22:00	10:20	16:00	18:00	08:00	11:00	18:00	22:00
Zug in Richtung Nürnberg	-	*22:12*	-	*16:07*	*18:07*	*08:08*	*11:07*	*18:07*	*22:12*
Zug in Richtung Marktredwitz	*10:27*	*22:09*	*10:27*	*16:27*	*18:26*	*08:27*	*11:26*	*18:26*	*22:09*
Zug in Richtung Regensburg	*10:32*	*22:07*	*10:32*	*16:32*	*18.32*	*08:10*	*11:32*	*18:32*	*22:07*

A Bei diesen Fahrten ist bei den gekennzeichnten Haltestellen nur ein Ausstieg möglich.
A+ Bei diesen Fahrten ist bei den gekennzeichnten Haltestellen nur ein Ausstieg möglich.
↳ Die voraussichtliche Abfahrtszeit an den einzelnen Haltestellen wird Ihnen bei der Buchung mitgeteilt. Die Ankunftszeit kann sich je nach Fahrtanmeldung um wenige Minuten verschieben. Fallen der 24.12. und 31.12. auf Werktage, Verkehr wie Samstag. An gesetzlichen Feiertagen Verkehr wie Sonntag.

Weitere Haltestellen, die ebenfalls nach Anmeldung angefahren werden:

Gemeinde/Markt/Stadt	Haltestellen
Neunburg v.W.	Lengfeld, Neunbrug v.W. (Freibad), Neunburg v.W. (Ärztehaus), Neunburg v.W. (Berufsschule), Neunburg v.W. (Ev. Kirche), Neunburg v.W. (Gewerbepark), Neunburg v.W. (Grundschue), Neunburg v.W. (Kröblitzer Str), Neunburg v.W. (Ost/Stadthalle), Neunburg v.W. (Schulzentrum), Penting (Abzw.), Pissau (Abzw.), Zeitlarn b. Neunburg v.W
Bodenwöhr	Altenschwand (Am Anger), Altenschwand (Gasthof Schuhbauer), Altenschwand (Schulbushaltestelle), Bodenwöhr (Apotheke), Bodenwöhr (Buch), Bodenwöhr (Forststraße), Bodenwöhr (Gemeindeverwaltung), Bodenwöhr (Kaltenbrunn), Bodenwöhr (Kriegerdenkmal), Bodenwöhr (Nord/ Bf.), Bodenwöhr (Weihersiedlung), Erzhäuser (Gasthaus Pöll), Neuenschwand (Zum Goldenen Löwen), Pechmühle, Pingarten (Abzw.), Taxöldern, Warmersdorf (Schulbushaltestelle), Windmais (Dorfstraße), Windmais (Unterführung)
Wackersdorf	Grafenricht[A+], Heselbach (AH Drexler)[A+], Heselbach (Besenhard)[A+], Heselbach (J.-Haydn-Straße[A+], Heselbach (Kirche)[A+], Meldau, Rauberweiherhaus (altes Feuerwehrhaus), Rauberweiherhaus (Am Brückelsee), Rauberweiherhaus (Busparkplatz), Rauberweiherhaus (Bössellohe), Rauberweiherhaus (Ortsmitte), Wackersdorf (Alberndorf)[A+], Wackersdorf (Andreas-Schuster-Str.)[A+], Wackersdorf (Föhrenstraße)[A+], Wackersdorf (Friedhof)[A+], Wackersdorf (Industriegebiet/ Fa. Wilden)[A], Wackersdorf (Industriegebiet/ Kart-Bahn)[A], Wackersdorf (Industriegebiet/BMW)[A], Wackersdorf (Knappenstraße)[A+], (Lärchenstraße), Wackersdorf (Post)[A+], Wackersdorf (Schule)[A+]
Schwandorf	Betriebshof Schmid[A], Dachelhofen (Abzw.)[A], Dachelhofen (Arnoldstraße/BBZ)[A], Dachelhofen (Schule/Hallenbad)[A], Ettmannsdorf (Blumenstraße)[A], Ettmannsdorf (Förderzentrum)[A], Ettmannsdorf (Gschoßmann)[A], Fronberg (Fronberger Str.)[A], Fronberg (St.-And.-Str./Kirche)[A], Grünwald[A], Hochrain (Edisonstraße)[A], Krondorf (Elektro Radlinger), Kronstetten (Oichhornwirt)[A+], Kronstetten (Kellermann)[A+], Kronstetten (Kirche)[A+], Schwandorf (Adenauer Brücke)[A], Schwandorf (Am Vogelherd)[A], Schwandorf (An der Schwefelquelle)[A], Schwandorf (Aussiger-/Dresdner Str.)[A], Schwandorf (Bf.), Schwandorf (Behringerstraße)[A], Schwandorf (Brunnfeld)[A+], Schwandorf (Finanzamt/Einkaufszentrum)[A], Schwandorf (Fischseestraße)[A], Schwandorf (Fraunhofer-/Keplerstraße BRK)[A], Schwandorf (Gibachtstraße)[A], Schwandorf (Grillparzerplatz)[A], Schwandorf (Naabuferstr)[A], Schwandorf (Osserstraße)[A], Schwandorf (Rathaus)[A], Schwandorf (Röntgenstraße)[A], Schwandorf (Schenkendorffstraße)[A], Schwandorf (Schützenheim)[A], Schwandorf (Senefelderstraße)[A], Schwandorf (Vitalzentrum)[A]

Die voraussichtliche Abfahrtszeit an den einzelnen Haltestellen wird Ihnen bei der Buchung der Fahrt mitgeteilt. Die Ankunftszeit kann sich je nach Fahrtanmeldungen um wenige Minuten verschieben. Der Bus fährt nur die Haltestelle an, für die eine Anmeldung vorliegt. Rufnummer 09431 / 802 8005 Mo - Fr von 7:00 Uhr - 18:30 Uhr und Sa von 07:00 Uhr - 12:00 Uhr erfolgen.

	Mo-Fr			Sa		So			
Anmeldeschluss	10:00	18:30	18:30	09:35	12:00	12:00 (Samstag)	12:00 (Samstag)	12:00 (Samstag)	12:00 (Samstag)
Bedienungseinschränkungen	**E | E+**	**E**	**E**	**E**					
Fahrt	002	004	006	008	010	012	014	016	018
Zug aus Richtung Regensburg	*10:26*	*18:26*	*20:26*	*10:25*	*17:27*	*07:32*	*10:26*	*13:25*	*20:26*
Zug aus Richtung Marktredwitz	*10:30*	*18:36*	*20:36*	*10:34*	*17:31*	*07:31*	*10:30*	*13:31*	*20:36*
Zug aus Richtung Nürnberg	*10:46*	*18:51*	*20:51*	*09:48*	*17:51*	*07:57*	*10:46*	*13:50*	*20:51*
Schwandorf, Bahnhof	11:00	19:00	21:00	10:35	18:00	08:10	11:00	14:00	21:00
Schwandorf[E]	↓	↓	↓	↓	↓	↓	↓	↓	↓
Ettmanndorf[E]	↓	↓	↓	↓	↓	↓	↓	↓	↓
Wackersdorf[E]	↓	↓	↓	↓	↓	↓	↓	↓	↓
Bodenwöhr[E]	↓	↓	↓	↓	↓	↓	↓	↓	↓
Neunburg v.W.	↓	↓	↓	↓	↓	↓	↓	↓	↓

E Bei diesen Fahrten ist bei den gekennzeichnten Haltestellen nur ein Einstieg möglich.
E+ Bei diesen Fahrten ist bei den gekennzeichnten Haltestellen nur ein Einstieg möglich.
↓ Die voraussichtliche Abfahrtszeit an den einzelnen Haltestellen wird Ihnen bei der Buchung mitgeteilt. Die Ankunftszeit kann sich je nach Fahrtanmeldung um wenige Minuten verschieben. Fallen der 24.12. und 31.12. auf Werktage, Verkehr wie Samstag. An gesetzlichen Feiertagen Verkehr wie Sonntag.

Weitere Haltestellen, die ebenfalls nach Anmeldung angefahren werden:

Gemeinde/Markt/Stadt	Haltestellen
Schwandorf	Betriebshof Schmid[E], Dachelhofen (Abzw.)[E], Dachelhofen (Arnoldstraße/BBZ)[E], Dachelhofen (Schule/Hallenbad)[E], Ettmannsdorf (Blumenstraße)[E], Ettmannsdorf (Förderzentrum)[E], Ettmannsdorf (Gschoßmann)[E], Fronberg (Fronberger Str.)[E], Fronberg (St.-And.-Str./Kirche)[E], Grünwald[E], Hochrain (Edisonstraße)[E], Krondorf (Elektro Radlinger)[E], Kronstetten (Oichhornwirt)[E], Kronstetten (Kellermann)[E], Kronstetten (Kirche)[E], Schwandorf (Adenauer Brücke)[E], Schwandorf (Am Vogelherd)[E], Schwandorf (An der Schwefelquelle)[E], Schwandorf (Aussiger-/Dresdner Str.)[E], Schwandorf (Bf.), Schwandorf (Behringerstraße)[E], Schwandorf (Brunnfeld),[E] Schwandorf (Finanzamt/Einkaufszentrum)[E], Schwandorf (Fischseestraße)[E], Schwandorf (Fraunhofer-/ Keplerstraße BRK)[E], Schwandorf (Gibachtstraße)[E], Schwandorf (Grillparzerplatz)[E], Schwandorf (Naabuferstr)[E], Schwandorf (Osserstraße)[E], Schwandorf (Rathaus)[E], Schwandorf (Röntgenstraße)[E], Schwandorf (Schenkendorffstraße)[E], Schwandorf (Schützenheim)[E], Schwandorf (Senefelderstraße)[E], Schwandorf (Vitalzentrum)[E]
Wackersdorf	Grafenricht, Heselbach (AH Drexler), Heselbach (Besenhard), Heselbach (J.-Haydn-Straße), Heselbach (Kirche), Meldau, Rauberweiherhaus (altes Feuerwehrhaus), Rauberweiherhaus (Am Brückelsee)[E+], Rauberweiherhaus (Busparkplatz)[E+], Rauberweiherhaus (Bössellohe), Rauberweiherhaus (Ortsmitte)[E+], Wackersdorf (Alberndorf)[E+], Wackersdorf (Andreas-Schuster-Str.), Wackersdorf (Föhrenstraße), Wackersdorf (Friedhof)[E+], Wackersdorf (Industriegebiet/ Fa. Wilden)[E+], Wackersdorf (Industriegebiet/ Kart-Bahn)[E+], Wackersdorf (Industriegebiet/BMW)[E+], Wackersdorf (Knappenstraße)[E+], Wackersdorf (Lärchenstraße)[E+], Wackersdorf (Post)[E+], Wackersdorf (Schule)
Bodenwöhr	Altenschwand (Am Anger)[E+], Altenschwand (Gasthof Schuhbauer)[E+], Altenschwand (Schulbushaltestelle)[E+],, Bodenwöhr (Apotheke)[E+], Bodenwöhr (Buch)[E+], Bodenwöhr (Forststraße), Bodenwöhr (Gemeindeverwaltung)[E+], Bodenwöhr (Kaltenbrunn)[E+], Bodenwöhr (Kriegerdenkmal)[E+], Bodenwöhr (Nord/Bf.)[E+], Bodenwöhr (Weihersiedlung)[E+], Erzhäuser (Gasthaus Pöll), Neuenschwand (Zum Goldenen Löwen), Pechmühle, Pingarten (Abzw.), Taxöldern, Warmersdorf (Schulbushaltestelle), Windmais (Dorfstraße), Windmais (Unterführung)
Neunburg v.W.	Lengfeld, Neunbrug v.W. (Freibad), Neunburg v.W. (Ärztehaus), Neunburg v.W. (Berufsschule), Neunburg v.W. (Ev. Kirche), Neunburg v.W. (Gewerbepark), Neunburg v.W. (Grundschue), Neunburg v.W. (Kröblitzer Str), Neunburg v.W. (Ost/Stadthalle), Neunburg v.W. (Schulzentrum), Penting (Abzw.), Pissau (Abzw.), Zeitlarn b. Neunburg v.W

Die voraussichtliche Abfahrtszeit an den einzelnen Haltestellen wird Ihnen bei der Buchung der Fahrt mitgeteilt. Die Ankunftszeit kann sich je nach Fahrtanmeldungen um wenige Minuten verschieben. Der Bus fährt nur die Haltestelle an, für die eine Anmeldung vorliegt. Rufnummer 09431 / 802 8005 Mo - Fr von 7:00 Uhr - 18:30 Uhr und Sa von 07:00 Uhr - 12:00 Uhr erfolgen.

8410 BAXI NITTENAU - BRUCK I.D.OPF. - STEINBERG A. SEE - SAD ➤ 8410

	Mo-Fr		Sa			So		
Anmeldeschluss	06:45	17:53	18:30 (Vortag)	11:53	12:00	12:00 (Samstag)	12:00 (Samstag)	12:00 (Samstag)
Bedienungseinschränkungen	**A**	**A**	**A | A+**					
Fahrt	001	003	005	007	009	011	013	015
Reuting	⏲	⏲	⏲	⏲	⏲	⏲	⏲	⏲
Nittenau	⏲	⏲	⏲	⏲	⏲	⏲	⏲	⏲
Bruck	⏲	⏲	⏲	⏲	⏲	⏲	⏲	⏲
Steinberg am See[A]	⏲	⏲	⏲	⏲	⏲	⏲	⏲	⏲
Klardorf	⏲	⏲	⏲	⏲	⏲	⏲	⏲	⏲
Schwandorf[A]	⏲	⏲	⏲	⏲	⏲	⏲	⏲	⏲
Schwandorf, Bahnhof	11:10	22:00	10:00	16:00	18:00	10:00	14:00	19:00
Zug in Richtung Nümberg	*11:17*	*22:12*	*10:07*	*16:07*	*18:07*	*10:07*	*14:07*	*19:08*
Zug in Richtung Marktredwitz	*11:26*	*22:09*	*10:27*	*16:27*	*18:26*	*10:27*	*14:27*	*19:26*
Zug in Richtung Regensburg	*11:35*	*22:07*	*10:32*	*16:32*	*18:32*	*10:32*	*14:32*	*19:32*

A Bei diesen Fahrten ist bei den gekennzeichnten Haltestellen nur ein Ausstieg möglich.
A+ Bei diesen Fahrten ist bei den gekennzeichnten Haltestellen nur ein Ausstieg möglich.
⏲ Die voraussichtliche Abfahrtszeit an den einzelnen Haltestellen wird Ihnen bei der Buchung mitgeteilt. Die Ankunftszeit kann sich je nach Fahrtanmeldung um wenige Minuten verschieben.
Fallen der 24.12. und 31.12. auf Werktage, Verkehr wie Samstag. An gesetzlichen Feiertagen Verkehr wie Sonntag.

Weitere Haltestellen, die ebenfalls nach Anmeldung angefahren werden:

Gemeinde/Markt/Stadt	Haltestellen
Nittenau	Abzw. Spandlhof, Bergham (Aumüller), Bleich, Brunn, Fischbach (Ortsmitte), Flugplatz (Abzw.), Forsthaus Bergham, Forsting b. Nittenau, Haiderhöf, Hof am Regen (Nittenau), Kaspeltshub, Muckenbach, Neubäu, Neuhaus, Neuhaus Ost, Nittenau (Gymnasium), Nittenau (Marktplatz), Nittenau (Seniorenzentrum), Nittenau (Volksschule), Obermainsbach, Reuting, Stefling, Stefling (Überfuhr), Tiefenhof, Untermainsbach
Bruck	Bruck (Friedhof), Bruck (Marktplatz), Mappach, Mögendorf, Schöngras (Abzw.), St. Hubertus
Steinberg am See	Steinberg am See (Oder), Steinberg am See (Rathaus)[A+], Steinberg am See (Steinbruchstraße)[A+], Steinberg am See (Waldheim)[A+]
Schwandorf	Am Lenzgraben Büchelkühn, Betriebshof Schmid, Bubach[A+], Büchelkühn (Feuerwehrhaus), Dachelhofen (Abzw.), Dachelhofen (Gewerbegebiet/BBZ), Dachelhofen (Schule/Hallenbad), Ettmannsdorf (Blumenstraße)[A], Ettmannsdorf (Gschoßmann)[A], Ettmannsdorf (Sparkasse)[A], Fronberg (Fronberger Str)[A], Fronberg (Olympiastr./Lohstr)[A], Fronberg (St.-And.-Str./Kirche)[A], Göggelbach[A+], Grünwald[A], Hartenricht[A+], Hochrain (Edisonstraße), Klardorf (Abzw. Bf.), Klardorf (Metzgerei), Krondorf (Elektro Radlinger)[A], Kronstetten (Buchenstraße)[A], Kronstetten Oichhornwirt[A], Krumbach[A+], Krumlengenfeld[A+], Naabeck (Brücke), Naabsiegenhofen[A+], Neukirchen[A+], Schwandorf (Bf.), Schwandorf (Erlebnisbad/Oberpfalzhalle)[A], Schwandorf (Krankenhaus)[A], Schwandorf (Marktplatz)[A], Schwandorf (Seniorenresidenz)[A], Schwandorf (Steinberger Str./Einkaufszentrum)[A], Spielberg[A+], Waltenhof[A+], Wiefelsdorf[A+], Zielheim (Weidenweg)

Die voraussichtliche Abfahrtszeit an den einzelnen Haltestellen wird Ihnen bei der Buchung der Fahrt mitgeteilt. Die Ankunftszeit kann sich je nach Fahrtanmeldungen um wenige Minuten verschieben. Der Bus fährt nur die Haltestelle an, für die eine Anmeldung vorliegt. Rufnummer 09431 / 802 8005 Mo - Fr von 7:00 Uhr - 18:30 Uhr und Sa von 07:00 Uhr - 12:00 Uhr erfolgen.

	Mo-Fr		Sa		So		
Anmeldeschluss	18:40	18:30	09:00	12:00	12:00 (Samstag)	12:00 (Samstag)	12:00 (Samstag)
Bedienungseinschränkungen	E	E	E | E+				
Fahrt	002	004	006	008	010	012	014
Zug aus Richtung Regensburg	*19:25*	-	*09:25*	*17:27*	*10:26*	*15:25*	*20:26*
Zug aus Richtung Marktredwitz	*19:31*	*21:06*	*09:34*	*17:31*	*10:30*	*15:31*	*20:36*
Zug aus Richtung Nümberg	*19:26*	*21:02*	*09:48*	*17:51*	*10:46*	*15:48*	*20:51*
Schwandorf, Bahnhof	19:40	21:20	10:00	18:00	11:00	16:00	21:00
Schwandorf[E]	☎	☎	☎	☎	☎	☎	☎
Klardorf	☎	☎	☎	☎	☎	☎	☎
Steinberg am See	☎	☎	☎	☎	☎	☎	☎
Bruck	☎	☎	☎	☎	☎	☎	☎
Nittenau	☎	☎	☎	☎	☎	☎	☎
Reuting	☎	☎	☎	☎	☎	☎	☎

E Bei diesen Fahrten ist bei den gekennzeichnten Haltestellen nur ein Einstieg möglich.
E+ Bei diesen Fahrten ist bei den gekennzeichnten Haltestellen nur ein Einstieg möglich.
☎ Die voraussichtliche Abfahrtszeit an den einzelnen Haltestellen wird Ihnen bei der Buchung mitgeteilt. Die Ankunftszeit kann sich je nach Fahrtanmeldung um wenige Minuten verschieben. Fallen der 24.12. und 31.12. auf Werktage, Verkehr wie Samstag. An gesetzlichen Feiertagen Verkehr wie Sonntag.

Weitere Haltestellen, die ebenfalls nach Anmeldung angefahren werden:

Gemeinde/Markt/Stadt	Haltestellen
Schwandorf	Am Lenzgraben Büchelkühn, Betriebshof Schmid[E+], Bubach, Büchelkühn (Feuerwehrhaus), Dachelhofen (Abzw.)[E+], Dachelhofen (Gewerbegebiet/BBZ)[E+], Dachelhofen (Schule/Hallenbad)[E+], Ettmannsdorf (Blumenstraße)[E], Ettmannsdorf (Gschoßmann)[E], Ettmannsdorf (Sparkasse)[E], Fronberg (Fronberger Str)[E], Fronberg (Olympiastr./Lohstr)[E], Fronberg (St.-And.-Str./Kirche)[E], Göggelbach, Grünwald[E], Hartenricht, Hochrain (Edisonstraße)[E+], Klardorf (Abzw. Bf.), Klardorf (Metzgerei), Krondorf (Elektro Radlinger)[E], Kronstetten (Buchenstraße)[E], Kronstetten Oichhornwirt[E], Krumbach, Krumlengenfeld, Naabeck (Brücke), Naabsiegenhofen, Neukirchen, Schwandorf (Bf.), Schwandorf (Erlebnisbad/Oberpfalzhalle)[E], Schwandorf (Krankenhaus)[E], Schwandorf (Marktplatz)[E], Schwandorf (Seniorenresidenz)[E], Schwandorf (Steinberger Str./Einkaufszentrum)[E], Spielberg, Waltenhof, Wiefelsdorf, Zielheim (Weidenweg)
Steinberg am See	Steinberg am See (Oder), Steinberg am See (Rathaus), Steinberg am See (Steinbruchstraße), Steinberg am See (Waldheim)
Bruck	Bruck (Friedhof), Bruck (Marktplatz), Mappach, Mögendorf, Schöngras (Abzw.), St. Hubertus
Nittenau	Abzw. Spandlhof, Bergham (Aumüller), Bleich, Brunn, Fischbach (Ortsmitte), Flugplatz (Abzw.), Forsthaus Bergham, Forsting b. Nittenau, Haiderhöf, Hof am Regen (Nittenau), Kaspeltshub, Muckenbach, Neubäu, Neuhaus, Neuhaus Ost, Nittenau (Gymnasium), Nittenau (Marktplatz), Nittenau (Seniorenzentrum), Nittenau (Volksschule), Obermainsbach, Reuting, Stefling, Stefling (Überfuhr), Tiefenhof, Untermainsbach

Die voraussichtliche Abfahrtszeit an den einzelnen Haltestellen wird Ihnen bei der Buchung der Fahrt mitgeteilt. Die Ankunftszeit kann sich je nach Fahrtanmeldungen um wenige Minuten verschieben. Der Bus fährt nur die Haltestelle an, für die eine Anmeldung vorliegt. Rufnummer 09431 / 802 8005 Mo - Fr von 7:00 Uhr - 18:30 Uhr und Sa von 07:00 Uhr - 12:00 Uhr erfolgen.

8411 BAXI NEUKIRCHEN-BALBINI - BODENWÖHR - NEUNBURG V.W. ➤ 8411

	Mo-Fr		Sa				So				
Anmeldeschluss	18:30 (Vortag)*	10:12	18:30 (Vortag)	08:52	12:00	12:00	12:00 (Samstag)	12:00 (Samstag)	12:00 (Samstag)	12:00 (Samstag)	12:00 (Samstag)
Bedienungseinschränkungen	E	E	E	E	E	E					
Fahrt	001	003	005	007	009	011	013	015	017	019	021
Neukirchen-Balbini	⏲	⏲	⏲	⏲	⏲	⏲	⏲	⏲	⏲	⏲	⏲
Penting bei Neunburg v.W.	⏲	⏲	⏲	⏲	⏲	⏲	⏲	⏲	⏲	⏲	⏲
Bodenwöhr[E]	⏲	⏲	⏲	⏲	⏲	⏲	⏲	⏲	⏲	⏲	⏲
Altenschwand[E]	⏲	⏲	⏲	⏲	⏲	⏲	⏲	⏲	⏲	⏲	⏲
Rauberweiherhaus	⏲	⏲	⏲	⏲	⏲	⏲	⏲	⏲	⏲	⏲	⏲
Neunburg v.W.	⏲	⏲	⏲	⏲	⏲	⏲	⏲	⏲	⏲	⏲	⏲
Zeitlarn b. Neunburg v.W.	09:00	12:40	07:50	11:30	16:30	18:00	08:00	13:00	17:00	19:50	22:00
Bus 43	-	-	-	-	-	-	-	*13:10*	-	-	-
Bus 350	-	*12:50*	-	*11:35*	*16:38*	-	-	-	-	-	-

* Für diese Fahrt am Montag gilt folgender Anmeldeschluss: Samstag, 12:00 Uhr!

E Bei diesen Fahrten ist bei den gekennzeichnten Haltestellen nur ein Einstieg möglich.

⏲ Die voraussichtliche Abfahrtszeit an den einzelnen Haltestellen wird Ihnen bei der Buchung mitgeteilt. Die Ankunftszeit kann sich je nach Fahrtanmeldung um wenige Minuten verschieben.

Fallen der 24.12. und 31.12. auf Werktage, Verkehr wie Samstag. An gesetzlichen Feiertagen Verkehr wie Sonntag.

Weitere Haltestellen, die ebenfalls nach Anmeldung angefahren werden:

Gemeinde/Markt/Stadt	Haltestellen
Wackersdorf	Rauberweiherhaus
Neukirchen Balbini	Boden b. Neukirchen-Balbini, Egelsried, Enzenried, Hansenried, Haselhof (Abzw.), Jagenried, Kitzenried, Neukirchen-Balbini, Neukirchen-Balbini (Schule)
Bodenwöhr	Altenschwand (Am Anger)[E], Altenschwand (Gasthof Schuhbauer)[E], Altenschwand (Schulbushaltestelle)[E], Bodenwöhr (Apotheke)[E] Bodenwöhr (Forststraße), Bodenwöhr (Gemeindeverwaltung)[E], Bodenwöhr (Kaltenbrunn)[E], Bodenwöhr (Kriegerdenkmal)[E], Bodenwöhr (Nord/Bf.)[E], Bodenwöhr (Weihersiedlung)[E], Buch, Erzhäuser (Gasthaus Pöll), Neuenschwand (Zum Goldenen Löwen)[E], Pechmühle, Pingarten (Abzw.), Taxöldern, Wamersdorf (Schulbushaltestelle)[E], Windmais (Dorfstraße), Windmais (Unterführung)
Neunburg v.W.	Ebersdorf, Fuhrn, Hofenstetten (Abzw.), Hofenstetten (Kirche), Kemnath b. Fuhrn, Krandorf, Lengfeld, Luigendorf, Mitterauerbach, Neunbrug v.W. (Freibad), Neunburg v.W. (Ärztehaus), Neunburg v.W. (Berufsschule), Neunburg v.W. (Ev. Kirche), Neunburg v.W. (Gewerbepark), Neunburg v.W. (Grundschule), Neunburg v.W. (Kröblitzer Str.), Neunburg v.W. (Torweiher/Stadthalle), Neunburg v.W. (Schulzentrum), Oberauerbach b. Neunburg v.W, Penting b. Neunburg v.W, Penting (Abzw.), Pissau (Abzw.), Wundsheim, Wutzelskühn, Zeitlarn b. Neunburg v.W.

Die voraussichtliche Abfahrtszeit an den einzelnen Haltestellen wird Ihnen bei der Buchung der Fahrt mitgeteilt. Die Ankunftszeit kann sich je nach Fahrtanmeldungen um wenige Minuten verschieben. Der Bus fährt nur die Haltestelle an, für die eine Anmeldung vorliegt. Rufnummer 09431 / 802 8005 Mo - Fr von 7:00 Uhr - 18:30 Uhr und Sa von 07:00 Uhr - 12:00 Uhr erfolgen.

	Mo-Fr		Sa				So		
Anmeldeschluss	07:00	17:00	06:50	10:30	12:00	12:00	12:00 (Samstag)	12:00 (Samstag)	12:00 (Samstag)
Bedienungseinschränkungen	A	A	A	A	A	A			
Fahrt	002	004	006	008	010	012	014	016	018
Bus 43	-	*17:55*	-	-	-	-	-	-	*19:45*
Bus 2512	-	-	*07:36*	-	*14:57*	-	-	-	-
Bus 350	*07:50*	-	-	-	-	*16:55*	-	-	-
Zeitlarn b. Neunburg v.W.	08:00	18:00	07:50	11:30	15:10	17:00	08:00	18:00	19:50
Neunburg v.W.	C	C	C	C	C	C	C	C	C
Rauberweiherhaus	C	C	C	C	C	C	C	C	C
Altenschwand[A]	C	C	C	C	C	C	C	C	C
Bodenwöhr[A]	C	C	C	C	C	C	C	C	C
Penting bei Neunburg v.W.	C	C	C	C	C	C	C	C	C
Neukirchen-Balbini	C	C	C	C	C	C	C	C	C

A Bei diesen Fahrten ist bei den gekennzeichnten Haltestellen nur ein Ausstieg möglich.

C Die voraussichtliche Abfahrtszeit an den einzelnen Haltestellen wird Ihnen bei der Buchung mitgeteilt. Die Ankunftszeit kann sich je nach Fahrtanmeldung um wenige Minuten verschieben. Fallen der 24.12. und 31.12. auf Werktage, Verkehr wie Samstag. An gesetzlichen Feiertagen Verkehr wie Sonntag.

Weitere Haltestellen, die ebenfalls nach Anmeldung angefahren werden:

Gemeinde/Markt/Stadt	Haltestellen
Neunburg v.W.	Ebersdorf, Fuhrn, Hofenstetten (Abzw.), Hofenstetten (Kirche), Kemnath b. Fuhrn, Krandorf, Lengfeld, Luigendorf, Mitterauerbach, Neunbrug v.W. (Freibad), Neunburg v.W. (Ärztehaus), Neunburg v.W. (Berufsschule), Neunburg v.W. (Ev. Kirche), Neunburg v.W. (Gewerbepark), Neunburg v.W. (Grundschule), Neunburg v.W. (Kröblitzer Str.), Neunburg v.W. (Torweiher/Stadthalle), Neunburg v.W. (Schulzentrum), Oberauerbach b. Neunburg v.W, Penting b. Neunburg v.W, Penting (Abzw.), Pissau (Abzw.), Wundsheim, Wutzelskühn, Zeitlarn b. Neunburg v.W.
Bodenwöhr	Altenschwand (Am Anger)[A], Altenschwand (Gasthof Schuhbauer)[A], Altenschwand (Schulbushaltestelle)[A], Bodenwöhr (Apotheke)[A], Bodenwöhr (Forststraße), Bodenwöhr (Gemeindeverwaltung)[A], Bodenwöhr (Kaltenbrunn)[A], Bodenwöhr (Kriegerdenkmal)[A], Bodenwöhr (Nord/Bf.)[A], Bodenwöhr (Weihersiedlung)[A], Buch, Erzhäuser (Gasthaus Pöll), Neuenschwand (Zum Goldenen Löwen)[A], Pechmühle, Pingarten (Abzw.), Taxöldern, Wamersdorf (Schulbushaltestelle)[A], Windmais (Dorfstraße), Windmais (Unterführung)
Neukirchen Balbini	Boden b. Neukirchen-Balbini, Egelsried, Enzenried, Hansenried, Haselhof (Abzw.), Jagenried, Kitzenried, Neukirchen-Balbini, Neukirchen-Balbini (Schule)
Wackersdorf	Rauberweiherhaus

Die voraussichtliche Abfahrtszeit an den einzelnen Haltestellen wird Ihnen bei der Buchung der Fahrt mitgeteilt. Die Ankunftszeit kann sich je nach Fahrtanmeldungen um wenige Minuten verschieben. Der Bus fährt nur die Haltestelle an, für die eine Anmeldung vorliegt. Rufnummer 09431 / 802 8005 Mo - Fr von 7:00 Uhr - 18:30 Uhr und Sa von 07:00 Uhr - 12:00 Uhr erfolgen.

8412 BAXI BODENWÖHR - BRUCK I.D.OPF. - NITTENAU - MAXHÜTTE ➤ 8412

	Mo-Fr						Sa			So			
Anmeldeschluss	18:30 (Vortag)*	07:22	10:52	13:22	14:22	15:22	07:22	12:00	12:00	12:00 (Samstag)	12:00 (Samstag)	12:00 (Samstag)	12:00 (Samstag)
Bedienungseinschränkungen	**AE**	**AE**	**AE**	**AE**	**AE**	**AE**	**AE**	**A**		**A**			
Fahrt	001	005	007	009	011	013	015	017	019	021	023	025	027
Bodenwöhr[E]	C:	C:	C:	C:	C:	C:	C:	C:	C:	C:	C:	C:	C:
Bruck[E]	C:	C:	C:	C:	C:	C:	C:	C:	C:	C:	C:	C:	C:
Nittenau[E]	C:	C:	C:	C:	C:	C:	C:	C:	C:	C:	C:	C:	C:
Pirkensee	C:	C:	C:	C:	C:	C:	C:	C:	C:	C:	C:	C:	C:
Leonberg[A]	C:	C:	C:	C:	C:	C:	C:	C:	C:	C:	C:	C:	C:
Maxhütte-Haidhof[A]	C:	C:	C:	C:	C:	C:	C:	C:	C:	C:	C:	C:	C:
Maxhütte-Haidhof, Bahnhof	07:10	10:00	13:30	16:00	17:00	18:00	10:00	15:10	18:00	09:10	11:10	18:10	21:20
Zug in Richtung Regensburg	*07:42*	*10:10*	*13:42*	*16:10*	*17:10*	*18:10*	*10:10*	*15:42*	*18:10*	*09:45*	*11:42*	*18:42*	-
Zug in Richtung Schwandorf/Marktredwitz	*07:22*	*10:15*	-	*16:15*	*17:17*	*18:16*	*10:15*	*15:16*	*18:16*	*09:16*	*11:16*	*18:16*	*21:57*
Zug in Richtung Nümberg	*07:49*	-	*13:49*	-	-	-	-	*15:46*	-	*09:46*	*11:46*	*18:46*	*21:27*

* Für diese Fahrt am Montag gilt folgender Anmeldeschluss: Samstag, 12:00 Uhr!

A Bei diesen Fahrten ist bei den gekennzeichnten Haltestellen nur ein Ausstieg möglich.

E Bei diesen Fahrten ist bei den gekennzeichnten Haltestellen nur ein Einstieg möglich.

C: Die voraussichtliche Abfahrtszeit an den einzelnen Haltestellen wird Ihnen bei der Buchung mitgeteilt. Die Ankunftszeit kann sich je nach Fahrtanmeldung um wenige Minuten verschieben.

Fallen der 24.12. und 31.12. auf Werktage, Verkehr wie Samstag. An gesetzlichen Feiertagen Verkehr wie Sonntag.

Weitere Haltestellen, die ebenfalls nach Anmeldung angefahren werden:

Gemeinde/Markt/Stadt	Haltestellen
Bodenwöhr	Bodenwöhr (Apotheke)[E], Bodenwöhr (Forststraße)[E], Bodenwöhr (Gemeindeverwaltung)[E], Bodenwöhr (Kaltenbrunn)[E], Bodenwöhr (Kriegerdenkmal)[E], Bodenwöhr (Nord/Bf.)[E], Bodenwöhr (Weihersiedlung)[E]
Bruck	Bruck (Marktplatz)[E], Bruck (Fischbacher Straße)[E], Bruck (Friedhof)[E], Mappach[E], Mögendorf[E], Schöngras (Abzw.)[E]
Nittenau	Bergham b. Nittenau (Am Wechsel)[E], Bergham (Aumüller)[E], Bergham (Industriestraße)[E], Flugplatz (Abzw.)[E], Forsthaus Bergham[E], Forsting b. Nittenau[E], Hof am Regen (Nittenau), Muckenbach, Nittenau (Am Steinhügel)[E], Nittenau (Getr. Bock)[E], Nittenau (Gymnasium)[E], Nittenau (Marktplatz)[E], Nittenau (Seniorenzentrum)[E], Nittenau (Sportplatz)[E], Nittenau (Volksschule)[E], Obermainsbach, St. Hubertus[E], Stefling, Stefling (Überfuhr), Treidling, Untermainsbach
Maxhütte-Haidhof	Abzw. Roding, Abzw. Roßbergeröd, Almenhof, Am Deglhof, Fürsthof, Ibenthann[A], Katzheim, Leonberg (Am Schießlhang)[A], Leonberg (Förderschule)[A], Leonberg (Schloßplatz)[A], Maxhütte-Haidhof (Bf.), Maxhütte-Haidhof (Einkaufszentrum)[A], Maxhütte-Haidhof (Eisenbahnbrücke)[A], Maxhütte-Haidhof (Gstettenb.)[A], Maxhütte-Haidhof (Koppenlohe)[A], Maxhütte-Haidhof (Rathaus)[A], Meßnerskreith, Pirkensee, Ponholz (Gasthof Alte Post)[A], Ponholz (Gasthof Söllner)[A], Ponholz (Industriepark)[A], Ponholz (Siedlung)[A], Rappenbügl (Grundschule), Rappenbügl (Kirche), Roding, Roßbach (Abzw.), Roßbergeröd, Strieglhof, Verau, Winkerling, Ziegelhütte b. Maxhütte

Die voraussichtliche Abfahrtszeit an den einzelnen Haltestellen wird Ihnen bei der Buchung der Fahrt mitgeteilt. Die Ankunftszeit kann sich je nach Fahrtanmeldungen um wenige Minuten verschieben. Der Bus fährt nur die Haltestelle an, für die eine Anmeldung vorliegt. Rufnummer 09431 / 802 8005 Mo - Fr von 7:00 Uhr - 18:30 Uhr und Sa von 07:00 Uhr - 12:00 Uhr erfolgen.

	Mo-Fr						Sa			So		
Anmeldeschluss	18:30 (Vortag)*	09:20	11:50	13:50	16:40	18:30	09:20	12:00	12:00	12:00 (Samstag)	12:00 (Samstag)	12:00 (Samstag)
Bedienungseinschränkungen	**AE**	**AE**	**AE**	**AE**	**AE**	**AE**	**AE**	**E**			**E**	**E**
Fahrt	002	004	006	008	010	012	014	016	018	020	022	024
Zug aus Richtung Nümberg	*06:34*	*(10:09)*	*12:09*	*14:09*	*16:09*	*18:09*	*(10:09)*	*15:09*	*18:09*	-	*12:09*	*18:09*
Zug aus Richtung Regensburg	-	*09:45*	*12:15*	*14:15*	*16:15*	*18:15*	*09:45*	*15:15*	*18:17*	*08:15*	*12:15*	*18:17*
Zug aus Richtung Marktredwitz	*06:20*	*09:45*	*12:42*	*14:42*	*16:42*	*18:42*	*09:45*	*14:42*	*17:41*	-	*12:42*	*17:41*
Maxhütte-Haidhof, Bahnhof	06:40	10:20	12:50	14:50	16:50	18:50	10:20	15:20	18:20	08:20	12:50	18:20
Maxhütte-Haidhof[E]	↳	↳	↳	↳	↳	↳	↳	↳	↳	↳	↳	↳
Leonberg[E]	↳	↳	↳	↳	↳	↳	↳	↳	↳	↳	↳	↳
Pirkensee	↳	↳	↳	↳	↳	↳	↳	↳	↳	↳	↳	↳
Nittenau[A]	↳	↳	↳	↳	↳	↳	↳	↳	↳	↳	↳	↳
Bruck[A]	↳	↳	↳	↳	↳	↳	↳	↳	↳	↳	↳	↳
Bodenwöhr[A]	↳	↳	↳	↳	↳	↳	↳	↳	↳	↳	↳	↳

* Für diese Fahrt am Montag gilt folgender Anmeldeschluss: Samstag, 12:00 Uhr!

A Bei diesen Fahrten ist bei den gekennzeichnten Haltestellen nur ein Ausstieg möglich.

E Bei diesen Fahrten ist bei den gekennzeichnten Haltestellen nur ein Einstieg möglich.

↳ Die voraussichtliche Abfahrtszeit an den einzelnen Haltestellen wird Ihnen bei der Buchung mitgeteilt. Die Ankunftszeit kann sich je nach Fahrtanmeldung um wenige Minuten verschieben.

Fallen der 24.12. und 31.12. auf Werktage, Verkehr wie Samstag. An gesetzlichen Feiertagen Verkehr wie Sonntag.

Weitere Haltestellen, die ebenfalls nach Anmeldung angefahren werden:

Gemeinde/Markt/Stadt	Haltestellen
Maxhütte-Haidhof	Abzw. Roding, Abzw. Roßbergeröd, Almenhof, Am Deglhof, Fürsthof, Ibenthann[E], Katzheim, Leonberg (Am Schießlhang)[E], Leonberg (Förderschule)[E], Leonberg (Schloßplatz)[E], Maxhütte-Haidhof (Bf.), Maxhütte-Haidhof (Einkaufszentrum)[E], Maxhütte-Haidhof (Eisenbahnbrücke)[E], Maxhütte-Haidhof (Gstettenb.)[E], Maxhütte-Haidhof (Koppenlohe)[E], Maxhütte-Haidhof (Rathaus)[E], Meßnerskreith, Pirkensee, Ponholz (Gasthof Alte Post)[E], Ponholz (Gasthof Söllner)[E], Ponholz (Industriepark)[E], Ponholz (Siedlung)[E], Rappenbügl (Grundschule), Rappenbügl (Kirche), Roding, Roßbach (Abzw.), Roßbergeröd, Strieglhof, Verau, Winkerling, Ziegelhütte b. Maxhütte
Nittenau	Bergham b. Nittenau (Am Wechsel)[A], Bergham (Aumüller)[A], Bergham (Industriestraße)[A], Flugplatz (Abzw.)[A], Forsthaus Bergham[A], Forsting b. Nittenau[A], Hof am Regen (Nittenau), Muckenbach, Nittenau (Am Steinhügel)[A], Nittenau (Getr. Bock)[A], Nittenau (Gymnasium)[A], Nittenau (Marktplatz)[A], Nittenau (Seniorenzentrum)[A], Nittenau (Sportplatz)[A], Nittenau (Volksschule)[A], Obermainsbach, St. Hubertus[A], Stefling, Stefling (Überfuhr), Treidling, Untermainsbach
Bruck	Bruck (Marktplatz)[A], Bruck (Fischbacher Straße)[A], Bruck (Friedhof)[A], Mappach[A], Mögendorf[A], Schöngras (Abzw.)[A]
Bodenwöhr	Bodenwöhr (Apotheke)[A], Bodenwöhr (Forststraße)[A], Bodenwöhr (Gemeindeverwaltung)[A], Bodenwöhr (Kaltenbrunn)[A], Bodenwöhr (Kriegerdenkmal)[A], Bodenwöhr (Nord/Bf.)[A], Bodenwöhr (Weihersiedlung)[A]

Die voraussichtliche Abfahrtszeit an den einzelnen Haltestellen wird Ihnen bei der Buchung der Fahrt mitgeteilt. Die Ankunftszeit kann sich je nach Fahrtanmeldungen um wenige Minuten verschieben. Der Bus fährt nur die Haltestelle an, für die eine Anmeldung vorliegt. Rufnummer 09431 / 802 8005 Mo - Fr von 7:00 Uhr - 18:30 Uhr und Sa von 07:00 Uhr - 12:00 Uhr erfolgen.

oberpfalzbahn
2
Landkreis Schwandorf

Kursbuch der Deutschen Bahn 2023 // Telefon: siehe allgemeine Hinweise // www.bahn.de/kursbuch

Weiden - Regensburg Tarifkooperation DB (RE/RB)/Die Länderbahn GmbH (DLB)/Regensburger Verkehrsverbund (RVV)

km	km	Zug	RB23 84089 2. [1]	RE2 79870	RB23 79701 2. Mo-Fr [2]	RE 31 3420 Mo-Fr [3]	RE2 79868	RB23 79703 2. Mo-Fr [2]	RB23 79705 2.	RE2 79876	RB24 84614 2. Mo-Fr [3]	RE2 79866 Mo-Fr [2]	RB23 79707 2. Mo-Fr [2]	RB24 84682 2. So [4]	RE 40 3543	RE2 79864	RB23 79709 2.	RB24 84688 2.	RB23 79711 2. Mo-Fr [2]
		Leipzig Hbf																	
		Gera Hbf																	
		Hof Hbf [4] ○																	
		Dresden Hbf																	
		Plauen (Vogtl) ob Bf [4]														[18] 439		[19] 439	
		Hof Hbf [80] [4] ○														[18] 518		[19] 518	
		von													Nürnberg Hbf				
0		**Hof** Hbf [80] [4]				420					432			518		[14] 531		[20] 552	
6		Oberkotzau									437			523				558	
12		Martinlamitz									× 442			× 528				× 603	
18		Kirchenlamitz Ost									× 447			× 533				× 608	
23		Marktleuthen									451			537				612	
30		Röslau									456			542				617	
34		Wunsiedel-Holenbrunn									500			546				620	
42		**Marktredwitz** 544,860 [3] ○				441					505			552		[14] 556		[20] 626	
0		**Marktredwitz**	045							[16] 502		506	520			559	607		635
9		Pechbrunn	052										527				614		642
17		Wiesau (Oberpf)	058							515		518	533			612	621		648
28		Reuth (b Erbendorf)	105										540				628		655
35		Windischeschenbach	111									531	546				634		701
		Neustadt (Waldnaab) 870							[13] 517										
45		Altenstadt (Waldnaab) 870	119						519				554			634	642		709
51		**Weiden** (Oberpf) 867,870 [3] ○	124						[13] 523	538		542	558			638	647		714
		Weiden (Oberpf)			414			459	524	539		543	559			639	655		717
59		Luhe-Wildenau			421			504	530				605				701		723
62		Luhe			424			507	533				607				704		726
68		Wernberg			429			512	538				612				709		731
74		Pfreimd			434			517	543				617				714		736
79		Nabburg			438			522	547				622				719		741
86		Schwarzenfeld (Opf)			444			527	553				628				724		746
90		Irrenlohe			× 447			× 530							639		× 727		
95		**Schwandorf** 870,875 [3] ○			451			535	600	[16] 602		606	636		643	703	731		752
		Schwandorf		[13] 400			[14] 502	536	624	[18] 603		609	700		[17] 644	707	732		
110		Maxhütte-Haidhof		410			513	545	634	614		619	709		653	718	742		
122		Regenstauf		420			523	554	644	624		628	718		701	728	751		
137		**Regensburg** Hbf 880,993 [4] ○		[13] 432			536	606	655	636		640	729		[17] 713	741	804		
		nach				Nürnberg Hbf					Kirchenlaibach							Bayreuth Hbf	
		Regensburg Hbf		[14] 442			546	614	[13] 702	646		649	814		[13] 730	753	814		
		Landshut (Bay) Hbf ○		525			627	658	745	728		731	858		[13] 818	831	858		
		München Hbf ○		[14] 616			716		[13] 836	[16] 817		821				919			

[1] 1. Jan
[2] nicht an allg. Feiertagen
[3] nicht an allg. Feiertagen; auch 15. Aug
[4] auch an allg. Feiertagen; nicht 24., 31. Dez, 15. Aug
[13] Mo - Fr, nicht an allg. Feiertagen
[14] Mo - Sa, nicht an allg. Feiertagen; auch 24., 31. Dez
[15] Sa
[16] Sa, So, auch an allg. Feiertagen
[17] Mo - Fr, nicht an allg. Feiertagen; auch 15. Aug
[18] Mo - Fr, nicht an allg. Feiertagen; nicht 31. Okt, 22. Nov
[19] Mo - Fr, nicht an allg. Feiertagen; nicht 31. Okt, 22. Nov; auch 15. Aug
[20] Mo - Sa, nicht an allg. Feiertagen; auch 24., 31. Dez, 15. Aug
[80] Weitere Züge siehe 850,858

Weitere Züge Neustadt (Waldnaab) - Weiden siehe Tabelle 870

Länderbahn-Kundencenter
Bayerstraße 24
80335 München
E-Mail: info@laenderbahn.com
Ausführendes EVU: Die Länderbahn GmbH DLB

855 HOF - MARKTREDWITZ - WEIDEN - SCHWANDORF - REGENSBURG ➤ 855

Kursbuch der Deutschen Bahn 2023 // Telefon: siehe allgemeine Hinweise // www.bahn.de/kursbuch

Weiden - Regensburg Tarifkooperation DB (RE/RB)/Die Länderbahn GmbH (DLB)/Regensburger Verkehrsverbund (RVV)

	Zug	RE 31 3424	RE 40 3547 Mo-Fr 3	RE23 84093 2. Sa,So 5	RE23 84091 2. Mo-Fr 2	RB24 84600 2. Mo-Fr	RB24 84496 2. Sa,So 6	RB23 79713 2. Mo-Fr 2	RE 40 3549 Mo-Sa 7	RE25 362	RB23 79715 2.	RE2 79862	RB24 84602 2.	RE 31 3426	RE 40 3551	RB23 79717 2.	RB24 84622 2.	RE 40 3553
Leipzig Hbf																		
Gera Hbf												555	17 555	555			555	
Hof Hbf	4 ○											726	17 726	726			726	
Dresden Hbf												23 448	24 448	23 551			23 551	
Plauen (Vogtl) ob Bf	4	21 439				22 439						⌇ 700	⌇ 700	⌇ 800			⌇ 800	
Hof Hbf	80 4 ○	21 518				22 518						23 732	24 732	23 832			23 832	
	von		Nürnberg Hbf				Bad Steben		Nürnberg Hbf	Praha hl.n.					Nürnberg Hbf		Bad Steben	Nürnberg Hbf
Hof Hbf	80 4	629				3 706	⌇ 719					739	17 800	843			922	
Oberkotzau		635				⌇ 711	⌇ 724						⌇ 806				928	
Martinlamitz		|				⌇× 717	⌇ 729					|	⌇× 811	|			× 932	
Kirchenlamitz Ost		|				⌇× 722	⌇ 734					|	⌇× 816	|			× 937	
Marktleuthen		|				⌇ 726	⌇ 738					|	⌇ 820	|			941	
Röslau		|				⌇ 731	⌇ 743					|	⌇ 825	|			946	
Wunsiedel-Holenbrunn		649				⌇ 734	⌇ 747					|	⌇ 828	|			949	
Marktredwitz 544,860	3 ○	656				3 740	⌇ 753					804	17 834	904			955	
Marktredwitz				⌇ 704	⌇ 706						754	806				915		
Pechbrunn				⌇ |	⌇ |						801	|				922		
Wiesau (Oberpf)				⌇ 716	⌇ 717						807	818				928		
Reuth (b Erbendorf)				⌇ |	⌇ 724						814	|				935		
Windischeschenbach				⌇ |	⌇ 731						820	|				941		
Neustadt (Waldnaab) 870				⌇ |	⌇ |			⌇ 749			⌇ |	|				|	
Altenstadt (Waldnaab) 870				⌇ 737	⌇ 740			⌇ 751			⌇ 828	|				949		
Weiden (Oberpf) 867,870	3 ○			⌇ 741	⌇ 744			⌇ 756			⌇ 833	840				954		
Weiden (Oberpf)				⌇ 742	⌇ 745			⌇ 757			⌇ 858	841				955		
Luhe-Wildenau				⌇ |	⌇ |			⌇ 803			⌇ 904	|				1001		
Luhe				⌇ |	⌇ |			⌇ 806			⌇ 907	|				1004		
Wernberg				⌇ |	⌇ |			⌇ 811			⌇ 912	|				1009		
Pfreimd				⌇ |	⌇ |			⌇ 816			⌇ 917	|				1014		
Nabburg				⌇ |	⌇ |			⌇ 820			⌇ 921	|				1018		
Schwarzenfeld (Opf)				⌇ |	⌇ |			⌇ 826			⌇ 927	|				1023		
Irrenlohe				⌇ |	⌇ |			⌇ |			⌇ |	|				× 1027		
Schwandorf 870,875	3 ○			⌇ 807	⌇ 809			⌇ 832			⌇ 934	906				1031		
Schwandorf			⌇ 801	⌇ 808	⌇ 810			⌇ 833	⌇ 900	917	⌇ 935	917			1001	1032		17 1100
Maxhütte-Haidhof			⌇ 810	⌇ 817	⌇ |			⌇ 843	⌇ 909	|	⌇ 945	|			1010	1042		⌇ 1109
Regenstauf			⌇ 818	⌇ 826	⌇ |			⌇ 852	⌇ 917	|	⌇ 954	|			1018	1051		⌇ 1118
Regensburg Hbf 880,993	4 ○		⌇ 832	⌇ 837	⌇ 837			⌇ 904	⌇ 928	945	⌇ 1005	945			1030	1104		17 1128
	nach	Nürnberg Hbf				Coburg							Coburg	Nürnberg Hbf				
Regensburg Hbf			⌇ 846	⌇ 846	⌇ 846			⌇ 919	⌇ 1019	953	⌇ 1019	953			⌇ 1119	⌇ 1119		23 1219
Landshut (Bay) Hbf	○		⌇ 928	⌇ 928	⌇ 928			⌇ 1003	⌇ 1103	1031	⌇ 1103	1031			⌇ 1203	⌇ 1203		25 1303
München Hbf	○		⌇ 1018	⌇ 1018	⌇ 1018					1118		1118						

2 nicht an allg. Feiertagen
3 nicht an allg. Feiertagen; auch 15. Aug
5 auch an allg. Feiertagen
6 auch an allg. Feiertagen; nicht 15. Aug
7 nicht an allg. Feiertagen; auch 24., 31. Dez, 15. Aug
17 Mo - Fr, nicht an allg. Feiertagen; auch 15. Aug
21 Mo - Fr, nicht an allg. Feiertagen; nicht 31. Okt, 22. Nov; auch 6. Jan, 8. Jun, 15. Aug, 1. Nov
22 nicht an allg. Feiertagen; nicht 31. Okt, 22. Nov; auch 15. Aug
23 11. Dez bis 2. Jun
24 12. Dez bis 2. Jun Mo - Fr, nicht an allg. Feiertagen
25 12. Dez bis 28. Jul Mo - Fr; nicht 27. Dez bis 5. Jan, 20. bis 24. Feb, 3. bis 14. Apr, 30. Mai bis 9. Jun; auch 11. Sep bis 8. Dez Mo - Fr; nicht 30. Okt bis 3. Nov; nicht an allg. Feiertagen
80 Weitere Züge siehe 850,858

Weitere Züge Neustadt (Waldnaab) - Weiden siehe Tabelle 870

Länderbahn-Kundencenter
Bayerstraße 24
80335 München
E-Mail: info@laenderbahn.com
Ausführendes EVU: Die Länderbahn GmbH DLB

Kursbuch der Deutschen Bahn 2023 // Telefon: siehe allgemeine Hinweise // www.bahn.de/kursbuch

Weiden - Regensburg Tarifkooperation DB (RE/RB)/Die Länderbahn GmbH (DLB)/Regensburger Verkehrsverbund (RVV)

	Zug	RE2	RE25	RB23	RB24	RE 31	RE 40	RB23	RB24	RE 40	RE2	RE25	RB23	RB24	RE 31	RB23	RE 40	RB23
		79860	360	79719	84604	3428	3555	79721	84624	3557	79858	358	79723	84606	3430	79725	3559	79727
				2.	2.			2.	2.	Mo-Fr [3]			2.	2.		2.		2.
Leipzig Hbf		[26] 6 54			[26] 6 54	[26] 6 54			[26] 6 54		8 54			8 54	8 54			
Gera Hbf		8 02			8 02	8 02			8 02		10 02			10 02	10 02			
Hof Hbf	4 ○	9 26			9 26	9 26			9 26		11 26			11 26	11 26			
Dresden Hbf		[23] 5 51			[23] 5 51	[23] 7 51			[23] 7 51		[23] 8 51			[23] 8 51	[23] 9 51			
Plauen (Vogtl) ob Bf	4	⋮ 8 00			⋮ 8 00	⋮ 10 00			⋮ 10 00		⋮ 11 00			⋮ 11 00	⋮ 12 00			
Hof Hbf	[80] 4 ○	[23] 8 32			[23] 8 32	[23] 10 32			[23] 10 32		[23] 11 32			[23] 11 32	[23] 12 32			
	von		Praha hl.n.		Bad Steben		Nürnberg Hbf		Bad Steben	Neukirchen (b Sulzb)		Praha hl.n.		Bad Steben			Nürnberg Hbf	
Hof Hbf	[80] 4	9 39			10 22	10 43			11 22		11 39			12 22	12 43			
Oberkotzau					10 28				11 28					12 28				
Martinlamitz					× 10 32				× 11 32					× 12 32				
Kirchenlamitz Ost					× 10 37				× 11 37					× 12 37				
Marktleuthen					10 41				11 41					12 41				
Röslau					× 10 46				× 11 46					× 12 46				
Wunsiedel-Holenbrunn					10 49				11 49					12 49				
Marktredwitz 544,860	3 ○	10 05			10 54	11 04			11 54		12 04			12 54	13 05			
Marktredwitz		10 06		10 15				11 15			12 06		12 15					13 15
Pechbrunn				10 22				11 22					12 22					13 22
Wiesau (Oberpf)		10 18		10 28				11 28			12 18		12 28					13 28
Reuth (b Erbendorf)				10 35				11 35					12 35					13 35
Windischeschenbach				10 41				11 41					12 41					13 41
Neustadt (Waldnaab) 870																[27] 13 15		
Altenstadt (Waldnaab) 870				10 49				11 49					12 49			⋮ 13 17		13 49
Weiden (Oberpf) 867,870	3 ○	10 40		10 54				11 54			12 40		12 54			[27] 13 21		13 54
Weiden (Oberpf)		10 41		10 56				11 55			12 41		12 56			[13] 13 22		13 56
Luhe-Wildenau				11 01				12 00					13 02			⋮ 13 27		14 01
Luhe				11 04				12 03					13 05			⋮ 13 30		14 04
Wernberg				11 09				12 08					13 10			⋮ 13 35		14 09
Pfreimd				11 14				12 13					13 15			⋮ 13 40		14 14
Nabburg				11 18				12 17					13 19			⋮ 13 45		14 18
Schwarzenfeld (Opf)				11 24				12 23					13 24			⋮ 13 50		14 23
Irrenlohe								× 12 26								⋮ × 13 53		× 14 27
Schwandorf 870,875	3 ○	11 06		11 30				12 30			13 06		13 31			[13] 13 58		14 31
Schwandorf		11 17	11 17	11 32			12 01	12 32		⋮ 13 00	13 17	13 17	13 32				14 01	14 32
Maxhütte-Haidhof				11 42			12 10	12 42		⋮ 13 09			13 42				14 10	14 42
Regenstauf				11 51			12 18	12 51		⋮ 13 18			13 51				14 18	14 51
Regensburg Hbf 880,993	4 ○	11 45	11 45	12 04			12 30	13 04		⋮ 13 28	13 45	13 45	14 04				14 30	15 04
	nach				Coburg	Nürnberg Hbf			Kirchenlaibach					Coburg	Nürnberg Hbf			
Regensburg Hbf		11 53	11 53	[25] 12 19			13 19	13 19		⋮ 14 19	13 53	13 53	14 19				15 19	15 19
Landshut (Bay) Hbf	○	12 31	12 31	[25] 13 03			14 03	14 03		⋮ 15 03	14 31	14 31	15 03				16 03	16 03
München Hbf	○	13 18	13 18								15 18	15 18						

[3] nicht an allg. Feiertagen; auch 15. Aug
[13] Mo - Fr, nicht an allg. Feiertagen
[23] 11. Dez bis 2. Jun
[25] 12. Dez bis 28. Jul Mo - Fr; nicht 27. Dez bis 5. Jan, 20. bis 24. Feb, 3. bis 14. Apr, 30. Mai bis 9. Jun; auch 11. Sep bis 8. Dez Mo - Fr; nicht 30. Okt bis 3. Nov; nicht an allg. Feiertagen
[26] Mo - Sa, nicht 26. Dez, 7., 10. Apr, 1., 18., 29. Mai, 3., 31. Okt
[27] 12. Dez bis 28. Jul Mo - Fr; nicht 27. Dez bis 5. Jan, 20. bis 24. Feb, 3. bis 14. Apr, 30. Mai bis 9. Jun; auch 12. Sep bis 8. Dez Mo - Fr; nicht 30. Okt bis 3. Nov, 22. Nov; nicht an allg. Feiertagen
[80] Weitere Züge siehe 850,858

Weitere Züge Neustadt (Waldnaab) - Weiden siehe Tabelle 870

Länderbahn-Kundencenter
Bayerstraße 24
80335 München
E-Mail: info@laenderbahn.com
Ausführendes EVU: Die Länderbahn GmbH DLB

855 HOF - MARKTREDWITZ - WEIDEN - SCHWANDORF - REGENSBURG ➤ 855

Kursbuch der Deutschen Bahn 2023 // Telefon: siehe allgemeine Hinweise // www.bahn.de/kursbuch

Weiden - Regensburg Tarifkooperation DB (RE/RB)/Die Länderbahn GmbH (DLB)/Regensburger Verkehrsverbund (RVV)

	Zug	RB24 84626 2.	RB23 79729 Mo-Fr 2	RE2 79856	RE25 356	RB23 79731	RB24 84608 2.	RE31 3432	RE40 3563	RB23 79733	RB24 84628 2.	RE40 3565	RE2 79854	RE25 354	RB23 79735	RB24 84638 2.	RE31 3434	RE40 3567
Leipzig Hbf		8 54		10 54			10 54	10 54			10 54		12 54			12 54	12 54	
Gera Hbf		10 02		12 02			12 02	12 02			12 02		14 02			14 02	14 02	
Hof Hbf	4 ○	11 26		13 26			13 26	13 26			13 26		15 26			15 26	15 26	
Dresden Hbf		23 9 51		23 10 51			23 10 51	23 11 51			23 11 51		23 12 51			23 12 51	23 13 51	
Plauen (Vogtl) ob Bf	4	12 00		13 00			13 00	14 00			14 00		15 00			15 00	16 00	
Hof Hbf	80 4 ○	23 12 32		23 13 32			23 13 32	23 14 32			23 14 32		23 15 32			23 15 32	23 16 32	
	von	Bad Steben			Praha hl.n.		Bad Steben		Nürnberg Hbf		Bad Steben	Nürnberg Hbf		Praha hl.n.		Bad Steben		Nürnberg Hbf
Hof Hbf	80 4	13 22		13 39			14 22	14 43			15 22		15 39			16 22	16 43	
Oberkotzau		13 28					14 28				15 28					16 28		
Martinlamitz		× 13 32					× 14 32				× 15 32					× 16 32		
Kirchenlamitz Ost		× 13 37					× 14 37				× 15 37					× 16 37		
Marktleuthen		13 41					14 41				15 41					16 41		
Röslau		× 13 46					× 14 46				× 15 46					× 16 46		
Wunsiedel-Holenbrunn		13 49					14 49				15 49					16 49		
Marktredwitz 544,860	3 ○	13 54		14 04			14 54	15 06			15 54		16 05			16 54	17 04	
Marktredwitz				14 06		14 15				15 15			16 06		16 15			
Pechbrunn						14 22				15 22					16 22			
Wiesau (Oberpf)				14 18		14 28				15 28			16 18		16 28			
Reuth (b Erbendorf)						14 35				15 35					16 35			
Windischeschenbach						14 41				15 41					16 41			
Neustadt (Waldnaab) 870																		
Altenstadt (Waldnaab) 870						14 49				15 49					16 49			
Weiden (Oberpf) 867,870	3 ○			14 40		14 54				15 54			16 40		16 54			
Weiden (Oberpf)				14 41		14 56				15 55			16 41		16 56			
Luhe-Wildenau						15 02				16 00					17 02			
Luhe						15 05				16 03					17 05			
Wernberg						15 10				16 08					17 10			
Pfreimd						15 15				16 13					17 15			
Nabburg						15 19				16 18					17 19			
Schwarzenfeld (Opf)						15 24				16 23					17 24			
Irrenlohe										× 16 26								
Schwandorf 870,875	3 ○			15 06		15 31				16 30			17 06		17 31			
Schwandorf			15 00	15 17	15 17	15 32			16 01	16 32		17 01	17 17	17 17	17 32			18 01
Maxhütte-Haidhof			15 10			15 42			16 10	16 42		17 10			17 42			18 10
Regenstauf			15 19			15 51			16 18	16 51		17 18			17 51			18 18
Regensburg Hbf 880,993	4 ○		15 30	15 45	15 45	16 04			16 29	17 04		17 30	17 45	17 45	18 04			18 32
	nach	Bayreuth Hbf					Coburg	Nürnberg Hbf			Bayreuth Hbf					Bayreuth Hbf	Nürnberg Hbf	
Regensburg Hbf			16 19	15 53	15 53	16 19			28 16 35	17 19		18 19	17 53	17 53	18 19			18 46
Landshut (Bay) Hbf	○		17 03	16 31	16 31	17 03			28 19 17	18 03		19 03	18 31	18 31	19 03			19 28
München Hbf	○			17 18	17 18								19 18	19 18				20 16

2 nicht an allg. Feiertagen
28 11. Dez bis 2. Jun
28 27. Mai bis 26. Aug
80 Weitere Züge siehe 850, 858

Weitere Züge Neustadt (Waldnaab) - Weiden siehe Tabelle 870

Länderbahn-Kundencenter
Bayerstraße 24
80335 München
E-Mail: info@laenderbahn.com
Ausführendes EVU: Die Länderbahn GmbH DLB

Kursbuch der Deutschen Bahn 2023 // Telefon: siehe allgemeine Hinweise // www.bahn.de/kursbuch

Weiden - Regensburg Tarifkooperation DB (RE/RB)/Die Länderbahn GmbH (DLB)/Regensburger Verkehrsverbund (RVV)

	Zug	RE23	RB23	RB24	RE40	RE2	RE25	RB23	RB24	RE 31	RE 40	RE2	RB23	RB24	RB23	RE2	RE25	RE25
		84090	79737	84630	3569	79852	352	79739	84612	3436	3571	79872	79741	84632	79751	79882	364	364
		2.	2.	2.				2.	2.				2.	2.	2.			
		So 8			Mo-Fr 3										So 9		Mo-Fr 10	11
Leipzig Hbf				*12 54*		*14 54*			*14 54*	*14 54*				*14 54*		31 *16 54*		
Gera Hbf				*14 02*		*16 02*			*16 02*	*16 02*				*16 02*		32 *18 02*		
Hof Hbf	4 ○			*15 26*		*17 26*			*17 26*	*17 26*				*17 26*		32 *19 26*		
Dresden Hbf				23 *13 51*		23 *14 51*			23 *14 51*	23 *15 51*				23 *15 51*		33 *16 51*		
Plauen (Vogtl) ob Bf	4			*16 00*		*17 00*			*17 00*	*18 00*				*18 00*		*19 00*		
Hof Hbf	80 4 ○			23 *16 32*		23 *17 32*			23 *17 32*	23 *18 32*				23 *18 32*		33 *19 32*		
von				Bad Steben	Nürnberg Hbf		Praha hl.n.		Bad Steben		Nürnberg Hbf			Bad Steben			Praha hl.n.	Praha hl.n.
Hof Hbf	80 4			17 22		17 39			18 22	18 43				19 22		31 19 40		
Oberkotzau				17 28					18 28					19 28				
Martinlamitz				× 17 32					× 18 32					× 19 32				
Kirchenlamitz Ost				× 17 37					× 18 37					× 19 37				
Marktleuthen				17 41					18 41					19 41				
Röslau				× 17 46					× 18 46					× 19 46				
Wunsiedel-Holenbrunn				17 49					18 49					19 49				
Marktredwitz 544,860	3 ○			17 54		18 05			18 54	19 06				19 55		20 05		
Marktredwitz		17 07	14 17 15			18 06		18 15				30 19 12	19 21			20 06		
Pechbrunn			17 22					18 22					19 28					
Wiesau (Oberpf)		17 18	17 28			18 18		18 28					19 33			20 18		
Reuth (b Erbendorf)		17 25	17 35					18 35					19 41					
Windischeschenbach		17 32	17 41					18 41					19 47					
Neustadt (Waldnaab) 870																		
Altenstadt (Waldnaab) 870			17 49					18 49					19 56					
Weiden (Oberpf) 867,870	3 ○	17 43	14 17 54			18 40		18 54				19 45	20 00			20 40		
Weiden (Oberpf)		17 44	17 55			18 41		18 56				19 46	20 01			20 41		
Luhe-Wildenau			18 00					19 02					20 06					
Luhe			18 03					19 05					20 09					
Wernberg			18 08					19 10					20 14					
Pfreimd			18 13					19 15					20 19					
Nabburg			18 18					19 19					20 24					
Schwarzenfeld (Opf)			18 23					19 24					20 29					
Irrenlohe			× 18 26															
Schwandorf 870,875	3 ○	18 09	18 30			19 06		19 31				20 10	20 36			21 06		
Schwandorf		18 10	18 32		19 01	19 17	19 17	19 32			20 01	20 13			21 12	21 17	21 17	
Maxhütte-Haidhof			18 42		19 10			19 42			20 10	20 23			21 21	21 27	21 27	
Regenstauf			18 51		19 18			19 51			20 18	20 33			21 30	21 37	21 37	
Regensburg Hbf 880,993	4 ○	18 38	19 04		19 30	19 45	19 45	20 04			20 30	30 20 45			21 44	21 49	21 49	21 49
nach				Bayreuth Hbf					Lichtenfels	Nürnberg Hbf								
Regensburg Hbf		*18 46*	*19 19*		*20 19*	19 53	19 53	*20 19*			29 *20 40*	20 53			*22 19*	21 57	21 57	21 57
Landshut (Bay) Hbf	○	*19 28*	*20 03*		*21 03*	20 31	20 31	*21 03*			29 *21 26*	21 31			*23 03*	22 36	22 36	22 36
München Hbf	○	*20 16*				21 18	21 18					22 17				31 23 21	23 21	23 21

3 nicht an allg. Feiertagen; auch 15. Aug
8 auch 26. Dez, 10. Apr, 1., 29. Mai
9 nicht vor allg. Feiertagen; auch 26. Dez, 10. Apr, 1., 29. Mai
10 nicht vor allg. Feiertagen; nicht 26. Dez, 10. Apr, 1., 29. Mai; auch 23., 30. Dez
11 1. Jan bis 3. Dez 2023 So, nicht vor allg. Feiertagen; auch 26. Dez 2022, 10. Apr, 1., 29. Mai
14 Mo - Sa, nicht an allg. Feiertagen; auch 24., 31. Dez
23 11. Dez bis 2. Jun
29 Fr, Sa, auch vor allg. Feiertagen
30 So, nicht vor allg. Feiertagen; auch 26. Dez, 10. Apr, 1., 29. Mai
31 Sa, auch vor allg. Feiertagen; nicht 23., 30. Dez
32 Sa, auch vor allg. Feiertagen; nicht 23., 24., 30., 31. Dez
33 17. Dez bis 27. Mai Sa; auch 25. Dez, 5. Jan, 6., 9., 30. Apr, 17. Mai, 28. Mai

Weitere Züge Neustadt (Waldnaab) - Weiden siehe Tabelle 870

80 Weitere Züge siehe 850,858

Länderbahn-Kundencenter
Bayerstraße 24
80335 München
E-Mail: info@laenderbahn.com
Ausführendes EVU: Die Länderbahn GmbH DLB

855 HOF - MARKTREDWITZ - WEIDEN - SCHWANDORF - REGENSBURG ➤ 855

Kursbuch der Deutschen Bahn 2023 // Telefon: siehe allgemeine Hinweise // www.bahn.de/kursbuch

Weiden - Regensburg Tarifkooperation DB (RE/RB)/Die Länderbahn GmbH (DLB)/Regensburger Verkehrsverbund (RVV)

	Zug	RE25 350	RE2 79850	RB23 79743	RB24 84634	RE 31 3438	RB23 79747	RE40 3577	RB24 84640	RB23 79749
		12			2.		2.		2.	2.
Leipzig Hbf			34 16 54		16 54	16 54			16 54	
Gera Hbf			⌇ 18 02		36 18 02	36 18 02			36 18 02	
Hof Hbf	4 ○		34 19 26		36 19 26	36 19 26			36 19 26	
Dresden Hbf			35 16 51		23 16 51	23 17 51			23 19 51	
Plauen (Vogtl) ob Bf	4		⌇ 19 00		⌇ 19 00	⌇ 20 00			⌇ 22 00	
Hof Hbf	30 4 ○		35 19 32		23 19 32	23 20 32			23 22 32	
	von				Bad Steben			Nürnberg Hbf	Bad Steben	
Hof Hbf	30 4		34 19 40		20 23	20 43			22 37	
Oberkotzau			⌇ |		20 29	|			22 43	
Martinlamitz			⌇ |		× 20 33	|			× 22 48	
Kirchenlamitz Ost			⌇ |		× 20 38	|			× 22 53	
Marktleuthen			⌇ |		20 42	|			22 57	
Röslau			⌇ |		20 47	|			23 02	
Wunsiedel-Holenbrunn			⌇ |		20 50	|			23 06	
Marktredwitz 544,860	3 ○		⌇ 20 05		20 56	21 04			23 12	
Marktredwitz			⌇ 20 06	20 15			21 15			30 23 35
Pechbrunn			⌇ |	20 22			21 22			⌇ 23 42
Wiesau (Oberpf)			⌇ 20 18	20 28			21 28			⌇ 23 48
Reuth (b Erbendorf)			⌇ |	20 35			21 35			39 23 55
Windischeschenbach			⌇ |	20 41			21 41			37 0 01
Neustadt (Waldnaab) 870			⌇ |	|					⌇ |
Altenstadt (Waldnaab) 870			⌇ |	20 49			21 50			⌇ 0 09
Weiden (Oberpf) 867,870	3 ○		⌇ 20 41	20 53			21 54			37 0 14
Weiden (Oberpf)			⌇ 20 41	21 22			22 22			
Luhe-Wildenau			⌇ |	21 28			22 28			
Luhe			⌇ |	21 31			22 31			
Wernberg			⌇ |	21 36			22 35			
Pfreimd			⌇ |	21 41			22 40			
Nabburg			⌇ |	21 45			22 45			
Schwarzenfeld (Opf)			⌇ |	21 50			22 50			
Irrenlohe			⌇ |	|			× 22 53		
Schwandorf 870,875	3 ○		34 21 06	21 57			22 57			
Schwandorf		⌇ 21 17	30 21 17	22 07				23 13		
Maxhütte-Haidhof		⌇ |	⌇ |	22 17				23 22		
Regenstauf		⌇ |	⌇ |	22 26				23 30		
Regensburg Hbf 880,993	4 ○	⌇ 21 49	⌇ 21 49	22 38				23 41		
	nach				Bayreuth Hbf	Nürnberg Hbf			Bayreuth Hbf	
Regensburg Hbf		⌇ 21 57	⌇ 21 57	22 47				37 23 48		
Landshut (Bay) Hbf	○	⌇ 22 36	⌇ 22 36	23 29				38 0 37		
München Hbf	○	⌇ 23 21	30 23 21	0 20						

12 11., 18. Dez
23 11. Dez bis 2. Jun
30 So, nicht vor allg. Feiertagen; auch 26. Dez, 10. Apr, 1., 29. Mai
34 Mo - Fr, So, nicht vor allg. Feiertagen; auch 23., 30. Dez
35 11. Dez bis 2. Jun Mo - Fr, So, nicht vor allg. Feiertagen; auch 23., 30. Dez
36 täglich, nicht 24., 31. Dez
37 täglich, nicht 1. Jan
38 täglich, nicht 2. Jan
39 täglich, nicht 31. Dez
30 Weitere Züge siehe 850,858

Weitere Züge Neustadt (Waldnaab) - Weiden siehe Tabelle 870

Länderbahn-Kundencenter
Bayerstraße 24
80335 München
E-Mail: info@laenderbahn.com
Ausführendes EVU: Die Länderbahn GmbH DLB

Kursbuch der Deutschen Bahn 2023 // Telefon: siehe allgemeine Hinweise // www.bahn.de/kursbuch

Weiden - Regensburg Tarifkooperation DB (RE/RB)/Die Länderbahn GmbH (DLB)/Regensburger Verkehrsverbund (RVV)

	Zug	RB23	RB24	RB23	RB24	RB23	RB23	RE 43	RE 31	RE 40	RB24	RB23	RE2	RB24	RE25	RB23	RB23	RB23
		79700	84599	79702	84613	79704	19986	3588	3421	3542	84617	79706	79851	84683	365	79708	79710	79712
		2. Mo-Fr 2	2.	2. Mo-Fr 2	2.	2. So 46	2. Mo-Fr 2	Mo-Fr 3			2.	2. Mo-Sa 41		2.		2. Mo-Fr 2	2. Mo-Fr 2	2.
München Hbf															14 4 44			
Landshut (Bay) Hbf															5 29	5 05	5 05	6 14
Regensburg Hbf	○														14 6 07	5 52	5 52	7 00
	von								Nürnberg Hbf		Kirchenlaibach			Weidenberg				
Regensburg Hbf 880,993	4							5 12		15 5 41					6 15	6 31	6 31	7 07
Regenstauf								5 22		5 51					6 26	6 41	6 41	7 16
Maxhütte-Haidhof								5 30		5 59					6 36	6 49	6 49	7 25
Schwandorf	○							5 39		15 6 08					6 46	6 59	6 59	7 34
Schwandorf 870,875	3			5 02			5 42	5 44		44 6 09		6 26	14 6 51		6 54	7 00	7 00	7 35
Irrenlohe				× 5 06			× 5 46					|	|			|	|	× 7 38
Schwarzenfeld (Opf)				5 10			5 49					6 33	|			7 06	7 06	7 42
Nabburg				5 16			5 55					6 39	|			7 13	7 13	7 48
Pfreimd				5 20			5 59					6 44	|			7 17	7 17	7 53
Wernberg				5 25			6 04					6 49	|			7 22	7 22	7 58
Luhe				5 30			6 09					6 54	|			7 27	7 27	8 03
Luhe-Wildenau				5 32			6 12					6 57	|			7 30	7 30	8 07
Weiden (Oberpf)	○			5 38			6 19					7 02	7 17			7 36	7 36	8 13
Weiden (Oberpf) 867,870	3	4 29		5 39		6 10	6 20					7 03	7 18			7 38	7 43	8 14
Altenstadt (Waldnaab) 870		4 35		5 44		6 15	6 24					7 08	|			7 42	7 47	8 18
Neustadt (Waldnaab) 870	○	|		|		|	|					|			7 44	|	
Windischeschenbach		4 43		5 53		6 23	6 33					7 16	|				7 55	8 26
Reuth (b Erbendorf)		4 50		6 00		6 30	6 40					7 23	|				8 02	8 33
Wiesau (Oberpf)		4 57		6 07		6 38	6 47					7 31	7 41				8 09	8 40
Pechbrunn		5 03		6 14		6 44	6 53					7 37	|				8 16	8 47
Marktredwitz	○	5 09		6 21		6 52	7 01					7 45	7 52				8 24	8 55
Marktredwitz 544,860	3		17 5 12		6 28				7 00		17 7 20		7 53	8 04				
Wunsiedel-Holenbrunn			5 17		6 33				|		7 26		|	8 10				
Röslau			5 21		6 37				|		7 29		|	8 13				
Marktleuthen			5 26		6 42				|		7 34		|	8 18				
Kirchenlamitz Ost			5 30		6 46				|		7 38		|	8 22				
Martinlamitz			5 35		6 51				|		7 43		|	8 27				
Oberkotzau			5 40		6 56				|		7 48		|	8 32				
Hof Hbf	80 4 ○		17 5 47		7 02				7 23		17 7 54		14 8 20	8 38				
	nach							Nürnberg Hbf		Nürnberg Hbf				Bad Steben	Praha hl.n.			
Hof Hbf			24 6 28		23 7 28				23 7 28		24 8 28		45 8 28	23 9 28				
Plauen (Vogtl) ob Bf	4 ○		6 59		7 59				7 59		8 59		8 59	9 59				
Dresden Hbf	○		24 9 06		23 10 06				23 10 06		24 11 06		45 11 06	23 12 06				
Hof Hbf			17 8 34		8 34				8 34		17 8 34		14 8 34	12 34				
Gera Hbf	○		9 57		9 57				9 57		9 57		9 57	13 57				
Leipzig Hbf	○		17 11 05		11 05				11 05		17 11 05		14 11 05	15 05				

2 nicht an allg. Feiertagen
3 nicht an allg. Feiertagen; auch 15. Aug
14 Mo - Sa, nicht an allg. Feiertagen; auch 24., 31. Dez
15 Sa
17 Mo - Fr, nicht an allg. Feiertagen; auch 15. Aug
23 11. Dez bis 2. Jun
24 12. Dez bis 2. Jun Mo - Fr, nicht an allg. Feiertagen
40 auch an allg. Feiertagen; nicht 24., 31. Dez
41 nicht an allg. Feiertagen; auch 24., 31. Dez
44 Sa, So, auch an allg. Feiertagen; nicht 15. Aug
45 12. Dez bis 2. Jun Mo - Sa, nicht an allg. Feiertagen; auch 24., 31. Dez
80 Weitere Züge siehe 850,858

Weitere Züge Weiden - Neustadt (Waldnaab) siehe Tabelle 870

Länderbahn-Kundencenter
Bayerstraße 24
80335 München
E-Mail: info@laenderbahn.com
Ausführendes EVU: Die Länderbahn GmbH DLB

855 REGENSBURG - SCHWANDORF - WEIDEN - MARKTREDWITZ - HOF ◄ 855

Kursbuch der Deutschen Bahn 2023 // Telefon: siehe allgemeine Hinweise // www.bahn.de/kursbuch

Weiden - Regensburg Tarifkooperation DB (RE/RB)/Die Länderbahn GmbH (DLB)/Regensburger Verkehrsverbund (RVV)

	Zug	RE 31 3423	RB24 84601 2.	RE 40 3546	RB23 79714 2.	RE2 79853	RE25 353	RE 40 3548	RB24 84621 2.	RB23 79716 2.	RE 31 3425	RB24 84635 2.	RE 40 3550	RB23 79718 2.	RE2 79855	RB24 84623 2.	RB24 84625 2.	RE25 355
München Hbf				[17] 5 44		6 44	[14] 6 44						7 44		8 43			8 43
Landshut (Bay) Hbf				⌇ 6 31	[13] 6 46	7 29	⌇ 7 29	[13] 7 45		[13] 7 45			8 30	8 53	9 29			9 29
Regensburg Hbf	○			[17] 7 16	[13] 7 34	8 07	⌇ 8 07	[13] 8 32		[13] 8 32			9 15	9 42	10 06			10 06
	von	Nürnberg Hbf	Coburg						Bayreuth Hbf		Nürnberg Hbf					Bayreuth Hbf	Bayreuth Hbf	
Regensburg Hbf	880,993 [4]			[17] 7 30	7 57	8 15	⌇ 8 15	[17] 8 40		8 57			9 27	9 57	10 14			10 14
Regenstauf				⌇ 7 40	8 07		⌇	⌇ 8 50		9 07			9 38	10 07				
Maxhütte-Haidhof				⌇ 7 48	8 15		⌇	⌇ 8 58		9 16			9 47	10 15				
Schwandorf	○			[17] 7 57	8 27	8 42	[14] 8 42	[17] 9 06		9 25			9 56	10 26	10 42			10 42
Schwandorf	870,875 [3]			8 08	8 27	8 46	8 52	9 08		9 26			10 07	10 27	10 46			10 52
Irrenlohe										× 9 30								
Schwarzenfeld (Opf)					8 34					9 33				10 33				
Nabburg					8 40					9 39				10 39				
Pfreimd					8 44					9 43				10 43				
Wernberg					8 49					9 48				10 48				
Luhe					8 54					9 53				10 53				
Luhe-Wildenau					8 57					9 56				10 56				
Weiden (Oberpf)	○				9 02	9 13				10 01				11 01	11 13			
Weiden (Oberpf)	867,870 [3]				9 03	9 14				10 02				11 02	11 14			
Altenstadt (Waldnaab)	870				9 07					10 07				11 07				
Neustadt (Waldnaab)	870 ○																	
Windischeschenbach					9 15					10 16				11 15				
Reuth (b Erbendorf)					9 22					10 23				11 22				
Wiesau (Oberpf)					9 29	9 38				10 31				11 29	11 38			
Pechbrunn					9 35					10 37				11 35				
Marktredwitz	○				9 42	9 49				10 44				11 42	11 49			
Marktredwitz	544,860 [3]	9 01	9 16			9 50			10 04		10 53	11 05			11 50	[46] 12 06	[27] 12 06	
Wunsiedel-Holenbrunn			9 23						10 10			11 11				⌇ 12 11	⌇ 12 11	
Röslau			9 26						× 10 13			× 11 14				⌇× 12 14	⌇× 12 14	
Marktleuthen			9 31						10 18			11 19				⌇ 12 19	⌇ 12 19	
Kirchenlamitz Ost			9 36						× 10 22			× 11 23				⌇× 12 23	⌇× 12 23	
Martinlamitz			9 42						× 10 27			× 11 27				⌇× 12 27	⌇× 12 27	
Oberkotzau			9 48						10 32			11 32				⌇ 12 32	⌇ 12 32	
Hof Hbf	[80] [4] ○	9 24	9 53			10 18			10 38		11 15	11 37			12 18	[46] 12 38	[27] 12 38	
	nach			Nürnberg Hbf			Praha hl.n.	Nürnberg Hbf	Bad Steben			Bad Steben	Nürnberg Hbf			Bad Steben	Bad Steben	Praha hl.n.
Hof Hbf		[23] 9 28	[23] 10 28			[23] 10 28			[23] 11 28		[23] 11 28	[23] 12 28			[23] 12 28	[47] 13 28	[48] 13 28	
Plauen (Vogtl) ob Bf	[4] ○	⌇ 9 59	⌇ 10 59			⌇ 10 59			⌇ 11 59		⌇ 11 59	⌇ 12 59			⌇ 12 59	⌇ 13 59	⌇ 13 59	
Dresden Hbf	○	[23] 12 06	[23] 13 06			[23] 13 06			[23] 14 06		[23] 14 06	[23] 15 06			[23] 15 06	[47] 16 06	[48] 16 06	
Hof Hbf		12 34	12 34			12 34			12 34		12 34	12 34			12 34			
Gera Hbf	○	13 57	13 57			13 57			13 57		13 57	13 57			13 57			
Leipzig Hbf	○	15 05	15 05			15 05			15 05		15 05	15 05			15 05			

[13] Mo - Fr, nicht an allg. Feiertagen
[14] Mo - Sa, nicht an allg. Feiertagen; auch 24., 31. Dez
[17] Mo - Fr, nicht an allg. Feiertagen; auch 15. Aug
[23] 11. Dez bis 2. Jun
[27] 12. Dez bis 28. Jul Mo - Fr; nicht 27. Dez bis 5. Jan, 20. bis 24. Feb, 3. bis 14. Apr, 30. Mai bis 9. Jun; auch 12. Sep bis 8. Dez Mo - Fr; nicht 30. Okt bis 3. Nov, 22. Nov; nicht an allg. Feiertagen
[46] Sa, So, auch an allg. Feiertagen; auch 27. Dez bis 5. Jan, 20. bis 24. Feb, 3. bis 14. Apr, 30. Mai bis 9. Jun, 31. Jul bis 11. Sep, 30. Okt bis 3. Nov, 22. Nov
[47] 11. Dez bis 28. Mai Sa, So; auch 26. Dez bis 6. Jan, 20. bis 24. Feb, 3. bis 14. Apr, 1., 18., 29. Mai bis 2. Jun
[48] 12. Dez bis 26. Mai Mo - Fr, nicht an allg. Feiertagen; nicht 27. Dez bis 5. Jan, 20. bis 24. Feb, 3. bis 14. Apr
[80] Weitere Züge siehe 850,858

Weitere Züge Weiden - Neustadt (Waldnaab) siehe Tabelle 870

Länderbahn-Kundencenter
Bayerstraße 24
80335 München
E-Mail: info@laenderbahn.com
Ausführendes EVU: Die Länderbahn GmbH DLB

Kursbuch der Deutschen Bahn 2023 // Telefon: siehe allgemeine Hinweise // www.bahn.de/kursbuch

Weiden - Regensburg Tarifkooperation DB (RE/RB)/Die Länderbahn GmbH (DLB)/Regensburger Verkehrsverbund (RVV)

	Zug	RE 40 3552	RB23 79720 🚲 2. ♿	RE 31 3427	RB24 84627 2.	RB24 84629 2.	RE 40 3554	RB23 79722 🚲 2. ♿ Sa,So 5	RB23 79724 🚲 2. ♿ 27	RB23 79722 🚲 2. ♿ Mo-Fr 2	RE2 79857 🚲 ♿	RB24 84685 2.	RE25 357 🚲 ♿	RE 40 3556	RB23 79726 🚲 2. ♿	RE23 84092 🚲 2. ♿ Fr 42	RE 31 3429	RB24 84679 2.
München Hbf							9 44				10 43		10 43			11 44		
Landshut (Bay) Hbf		20 8 53	9 53				10 30	10 53		10 53	11 29		11 29	17 10 53	11 53	12 30		
Regensburg Hbf	○	20 9 42	10 42				11 15	11 42		11 42	12 06		12 06	17 11 42	12 42	13 15		
	von			Nürnberg Hbf	Kirchenlaibach	Kirchenlaibach						Bayreuth Hbf					Nürnberg Hbf	Bayreuth Hbf
Regensburg Hbf 880,993	4	20 10 30	10 57				11 27	11 57		11 57	12 14		12 14	17 12 32	12 57	13 21		
Regenstauf		10 40	11 07				11 38	12 07		12 07				12 42	13 07			
Maxhütte-Haidhof		10 48	11 16				11 47	12 15		12 15				12 49	13 16			
Schwandorf	○	20 10 57	11 25				11 58	12 25		12 25	12 42		12 42	17 12 59	13 25	13 46		
Schwandorf 870,875	3	11 07	11 26				12 07	12 26		12 26	12 46		12 52	13 07	13 26	13 47		
Irrenlohe			× 11 30												× 13 30			
Schwarzenfeld (Opf)			11 33					12 32		12 32					13 33	13 54		
Nabburg			11 39					12 38		12 38					13 39			
Pfreimd			11 43					12 42		12 42					13 43			
Wernberg			11 48					12 47		12 47					13 48			
Luhe			11 53					12 52		12 52					13 53			
Luhe-Wildenau			11 56					12 55		12 55					13 56			
Weiden (Oberpf)	○		12 01					13 01		13 01	13 13				14 01	14 15		
Weiden (Oberpf) 867,870	3		12 02					13 02	13 04	13 21	13 14				14 02	14 16		
Altenstadt (Waldnaab) 870			12 07					13 06	13 08	13 26					14 07			
Neustadt (Waldnaab) 870	○								13 10									
Windischeschenbach			12 16					13 15		13 35					14 16			
Reuth (b Erbendorf)			12 23					13 22		13 41					14 22			
Wiesau (Oberpf)			12 31					13 29		13 49	13 38				14 30	14 38		
Pechbrunn			12 37					13 35		13 54					14 35			
Marktredwitz	○		12 44					13 42		14 03	13 50				14 42	14 50		
Marktredwitz 544,860	3			12 53	46 13 05	27 13 17					13 51	14 06					14 53	15 06
Wunsiedel-Holenbrunn					13 11	13 22						14 11						15 11
Röslau					× 13 14	× 13 26						× 14 14						× 15 14
Marktleuthen					13 19	13 31						14 19						15 19
Kirchenlamitz Ost					× 13 23	× 13 35						× 14 23						× 15 23
Martinlamitz					× 13 27	× 13 40						× 14 27						× 15 27
Oberkotzau					13 32	13 49						14 32						15 32
Hof Hbf	80 4 ○			13 15	46 13 37	27 13 55					14 20	14 38					15 15	15 38
	nach	Nürnberg Hbf			Bad Steben		Nürnberg Hbf					Bad Steben	Praha hl.n.	Nürnberg Hbf				Bad Steben
Hof Hbf				23 13 28	47 14 28	48 14 28					23 14 28	23 15 28					23 15 28	23 16 28
Plauen (Vogtl) ob Bf	4 ○			13 59	14 59	14 59					14 59	15 59					15 59	16 59
Dresden Hbf	○			23 16 06	47 17 06	48 17 06					23 17 06	23 18 06					23 18 06	23 19 06
Hof Hbf																		
Gera Hbf	○																	
Leipzig Hbf	○																	

2 nicht an allg. Feiertagen
5 auch an allg. Feiertagen
17 Mo - Fr, nicht an allg. Feiertagen; auch 15. Aug
20 Mo - Sa, nicht an allg. Feiertagen; auch 24., 31. Dez, 15. Aug
23 11. Dez bis 2. Jun
27 12. Dez bis 28. Jul Mo - Fr; nicht 27. Dez bis 5. Jan, 20. bis 24. Feb, 3. bis 14. Apr, 30. Mai bis 9. Jun; auch 12. Sep bis 8. Dez Mo - Fr; nicht 30. Okt bis 3. Nov, 22. Nov; nicht an allg. Feiertagen
42 nicht an allg. Feiertagen; auch 5. Jan, 6. Apr
46 Sa, So, auch an allg. Feiertagen; auch 27. Dez bis 5. Jan, 20. bis 24. Feb, 3. bis 14. Apr, 30. Mai bis 9. Jun, 31. Jul bis 11. Sep, 30. Okt bis 3. Nov, 22. Nov
47 11. Dez bis 28. Mai Sa, So; auch 26. Dez bis 6. Jan, 20. bis 24. Feb, 3. bis 14. Apr, 1., 18., 29. Mai bis 2. Jun
48 12. Dez bis 26. Mai Mo - Fr, nicht an allg. Feiertagen; nicht 27. Dez bis 5. Jan, 20. bis 24. Feb, 3. bis 14. Apr
80 Weitere Züge siehe 850, 858

Weitere Züge Weiden - Neustadt (Waldnaab) siehe Tabelle 870

Länderbahn-Kundencenter
Bayerstraße 24
80335 München
E-Mail: info@laenderbahn.com
Ausführendes EVU: Die Länderbahn GmbH DLB

855 REGENSBURG - SCHWANDORF - WEIDEN - MARKTREDWITZ - HOF 855

Kursbuch der Deutschen Bahn 2023 // Telefon: siehe allgemeine Hinweise // www.bahn.de/kursbuch

Weiden - Regensburg Tarifkooperation DB (RE/RB)/Die Länderbahn GmbH (DLB)/Regensburger Verkehrsverbund (RVV)

	Zug	RE 40 3558	RB23 79728 🚲 2. ♿	RE2 79859 🚲 ♿	RB24 84631 2.	RE25 359 🚲 ♿	RE 40 3560	RB23 79730 🚲 2. ♿	RE 31 3431	RE 31 3598	RB24 84691 2.	RE 40 3562	RB23 79732 🚲 2. ♿	RE2 79861 🚲 ♿	RB24 84633 2.	RE25 361 🚲 ♿	RB23 79734 🚲 2. ♿ Mo-Fr 2	RE 40 3564
München Hbf		11 44		12 43		12 43				49 13 44		13 44		14 43		14 43		
Landshut (Bay) Hbf		12 30	12 56	13 29		13 29	12 56	13 53		⦚ 14 30		14 30	14 53	15 29		15 29	⦚ 14 53	17 14 53
Regensburg Hbf	○	13 15	13 42	14 06		14 06	13 42	14 42		49 15 15		15 15	15 41	16 07		16 07	⦚ 15 41	17 15 41
	von				Bayreuth Hbf				Nürnberg Hbf		Bayreuth Hbf				Bayreuth Hbf			
Regensburg Hbf 880,993	4	13 31	13 57	14 14		14 14	14 32	14 57		49 ⦚ 15 29		15 29	15 57	16 15		16 15	⦚ 16 24	17 16 35
Regenstauf		13 41	14 07	|		|	14 42	15 07		⦚ 15 40		15 40	16 07	|		|	⦚ 16 34	⦚ 16 45
Maxhütte-Haidhof		13 49	14 15	|		|	14 50	15 16		⦚ 15 47		15 47	16 15	|		|	⦚ 16 43	⦚ 16 53
Schwandorf	○	13 58	14 26	14 42		14 42	14 59	15 25		⦚ 15 58		15 58	16 26	16 42		16 42	⦚ 16 56	17 17 02
Schwandorf 870,875	3	14 07	14 27	14 46		14 52	15 07	15 26		⦚ 16 03		16 07	16 27	16 46		16 52	⦚ 16 57	17 07
Irrenlohe			|	|				× 15 30	⦚ |			|	|			× 17 01	
Schwarzenfeld (Opf)			14 33	|				15 33	⦚ |			16 33	|			⦚ 17 04	
Nabburg			14 39	|				15 39	⦚ |			16 39	|			⦚ 17 10	
Pfreimd			14 43	|				15 43	⦚ |			16 43	|			⦚ 17 14	
Wernberg			14 48	|				15 48	⦚ |			16 48	|			⦚ 17 19	
Luhe			14 53	|				15 53	⦚ |			16 53	|			⦚ 17 24	
Luhe-Wildenau			14 56	|				15 56	⦚ |			16 56	|			⦚ 17 27	
Weiden (Oberpf)	○		15 01	15 13				16 01	⦚ |	16 25			17 01	17 13			⦚ 17 33	
Weiden (Oberpf) 867,870	3		15 02	15 14				16 02	⦚ |	16 26			17 02	17 14				
Altenstadt (Waldnaab) 870			15 07	|				16 07	⦚ |	|			17 06	|				
Neustadt (Waldnaab) 870	○		|	|				|	⦚ |			|	|				
Windischeschenbach			15 15	|				16 16	⦚ |	|			17 15	|				
Reuth (b Erbendorf)			15 21	|				16 22	⦚ |	|			17 21	|				
Wiesau (Oberpf)			15 28	15 38				16 30	⦚ |	|			17 28	17 38				
Pechbrunn			15 34	|				16 37	⦚ |	|			17 34	|				
Marktredwitz	○		15 42	15 49				16 44	⦚ |	16 57			17 42	17 49				
Marktredwitz 544,860	3			15 50	16 05				16 53	⦚ 16 58	17 06			17 50	18 05			
Wunsiedel-Holenbrunn				|	16 10				|	⦚ |	17 11			|	18 10			
Röslau				|	× 16 13				|	⦚ |	× 17 14			|	× 18 14			
Marktleuthen				|	16 18				|	⦚ |	17 19			|	18 19			
Kirchenlamitz Ost				|	× 16 22				|	⦚ |	× 17 23			|	× 18 22			
Martinlamitz				|	× 16 26				|	⦚ |	× 17 27			|	× 18 27			
Oberkotzau				|	16 31				|	⦚ |	17 32			|	18 32			
Hof Hbf	80 4 ○			16 18	16 37				17 15	49 17 20	17 38				18 18	18 38		
	nach	Nürnberg Hbf			Bad Steben	Praha hl.n.	Nürnberg Hbf				Bad Steben	Nürnberg Hbf			Bad Steben	Praha hl.n.		Nürnberg Hbf
Hof Hbf				23 16 28	23 17 28				23 17 28	50 17 28	23 18 28			23 18 28				
Plauen (Vogtl) ob Bf	4 ○			⦚ 16 59	⦚ 17 59				⦚ 17 59	⦚ 17 59	⦚ 18 59			⦚ 18 59				
Dresden Hbf	○			23 19 06	23 20 06				23 20 06	50 20 06	23 21 06			23 21 06				
Hof Hbf																		
Gera Hbf	○																	
Leipzig Hbf	○																	

2 nicht an allg. Feiertagen
17 Mo - Fr, nicht an allg. Feiertagen; auch 15. Aug
23 11. Dez bis 2. Jun
49 Fr, nicht an allg. Feiertagen
50 16. Dez bis 2. Jun Fr, nicht an allg. Feiertagen
80 Weitere Züge siehe 850,858

Weitere Züge Weiden - Neustadt (Waldnaab) siehe Tabelle 870

Länderbahn-Kundencenter
Bayerstraße 24
80335 München
E-Mail: info@laenderbahn.com
Ausführendes EVU: Die Länderbahn GmbH DLB

Kursbuch der Deutschen Bahn 2023 // Telefon: siehe allgemeine Hinweise // www.bahn.de/kursbuch

Weiden - Regensburg Tarifkooperation DB (RE/RB)/Die Länderbahn GmbH (DLB)/Regensburger Verkehrsverbund (RVV)

	Zug	RB23 79736 2.	RE 31 3433 Mo-Sa 7	RE 31 3433 So 4	RE2 79873 So 9	RE2 79875 Mo-Sa 43	RB24 84609 2.	RB23 79738 2. Mo-Do 2	RB23 79740 2.	RE2 79863	RB24 84637 2.	RE25 363	RE 40 3568	RB23 79742 2.	RE 31 3435	RE 40 3570	RB24 84639 2.	RB23 79744 2.
München Hbf					16 04	16 04				16 43		16 43		13 17 00		17 44		
Landshut (Bay) Hbf		15 53			16 49	16 49			17 02	17 29		17 29	17 02	18 00		18 30		18 53
Regensburg Hbf	○	16 43			17 26	17 26			17 46	18 06		18 06	17 46	13 18 46		19 15		19 42
	von		Nürnberg Hbf	Nürnberg Hbf			Coburg								Nürnberg Hbf		Kirchenlaibach	
Regensburg Hbf 880,993	4	16 57			17 34	17 34			17 57	18 14		18 14	18 30	18 57		19 32		19 57
Regenstauf		17 07				17 44			18 07				18 40	19 07		19 43		20 07
Maxhütte-Haidhof		17 16				17 53			18 16				18 48	19 16		19 51		20 16
Schwandorf	○	17 27			17 58	18 02			18 25	18 42		18 42	19 00	19 25		20 00		20 26
Schwandorf 870,875	3	17 28			17 59	18 03		18 11	18 26	18 46		18 52	19 08	19 26		20 07		20 27
Irrenlohe		× 17 31						× 18 14	× 18 30					× 19 30				
Schwarzenfeld (Opf)		17 35						18 18	18 33					19 33				20 33
Nabburg		17 41						18 25	18 39					19 39				20 39
Pfreimd		17 45						18 29	18 43					19 43				20 43
Wernberg		17 50						18 34	18 48					19 48				20 48
Luhe		17 55						18 39	18 53					19 53				20 53
Luhe-Wildenau		17 57						18 42	18 56					19 56				20 56
Weiden (Oberpf)	○	18 03			18 24	18 30		18 47	19 01	19 15				20 01				21 01
Weiden (Oberpf) 867,870	3	18 04			18 25	18 30			19 02	19 16				20 02				21 02
Altenstadt (Waldnaab)	870	18 08							19 07					20 07				21 06
Neustadt (Waldnaab)	870 ○																	
Windischeschenbach		18 16							19 15					20 16				21 15
Reuth (b Erbendorf)		18 23							19 22					20 22				21 21
Wiesau (Oberpf)		18 30							19 29	19 39				20 30				21 30
Pechbrunn		18 37							19 35					20 37				21 36
Marktredwitz	○	18 44			18 59	19 06			19 42	19 50				20 44				21 43
Marktredwitz 544,860	3		18 53	19 02		19 07	19 13			19 51	20 06				21 01		21 21	
Wunsiedel-Holenbrunn							19 19				20 11						21 27	
Röslau							× 19 22				× 20 15						21 31	
Marktleuthen							19 27				20 20						21 37	
Kirchenlamitz Ost							× 19 31				× 20 23						21 42	
Martinlamitz							× 19 35				× 20 28						21 47	
Oberkotzau							19 46				20 33				21 20		21 52	
Hof Hbf	80 4 ○		19 15	19 24		19 32	19 51			20 17	20 39				21 26		21 59	
	nach										Bad Steben	Praha hl.n.	Nürnberg Hbf			Nürnberg Hbf		
Hof Hbf																		
Plauen (Vogtl) ob Bf	4 ○																	
Dresden Hbf	○																	
Hof Hbf																		
Gera Hbf	○																	
Leipzig Hbf	○																	

2 nicht an allg. Feiertagen
4 auch an allg. Feiertagen; nicht 24., 31. Dez, 15. Aug
7 nicht an allg. Feiertagen; auch 24., 31. Dez, 15. Aug
9 nicht vor allg. Feiertagen; auch 26. Dez, 10. Apr, 1., 29. Mai
13 Mo - Fr, nicht an allg. Feiertagen
43 auch vor allg. Feiertagen; nicht 26. Dez, 10. Apr, 1., 29. Mai
80 Weitere Züge siehe 850,858

Weitere Züge Weiden - Neustadt (Waldnaab) siehe Tabelle 870

Länderbahn-Kundencenter
Bayerstraße 24
80335 München
E-Mail: info@laenderbahn.com
Ausführendes EVU: Die Länderbahn GmbH DLB

855 REGENSBURG - SCHWANDORF - WEIDEN - MARKTREDWITZ - HOF 855

Kursbuch der Deutschen Bahn 2023 // Telefon: siehe allgemeine Hinweise // www.bahn.de/kursbuch

Weiden - Regensburg Tarifkooperation DB (RE/RB)/Die Länderbahn GmbH (DLB)/Regensburger Verkehrsverbund (RVV)

		Zug	RE 31 3437	RE2 79865	RB23 79746	RB23 79748	RE 31 3439	RE2 79867	RB23 79750	RB23 79752	RE2 79869	RB23 79754
München Hbf				18 43		*19 44*		20 43		39 *21 44*	22 44	
Landshut (Bay) Hbf				19 29		*20 30*		21 29		⌇ *22 30*	23 34	52 *23 53*
Regensburg Hbf		○		20 09		*21 15*		22 08		39 *23 21*	0 17	1 *0 44*
		von	Nürnberg Hbf				Nürnberg Hbf					
Regensburg Hbf	880,993	4		20 37		21 38		22 20		39 23 36	0 35	1 0 50
Regenstauf				20 47		21 48		22 31		⌇ 23 46	0 47	⌇ 1 01
Maxhütte-Haidhof				20 56		21 57		22 42		39 23 55	0 58	⌇ 1 09
Schwandorf		○		21 05		22 07		22 52		37 0 06	1 09	⌇ 1 20
Schwandorf	870,875	3		21 07	21 21	22 09		30 22 57	23 15	⌇ 0 07		⌇ 1 21
Irrenlohe				|	× 21 24	× 22 12		⌇ |	|	× 0 10		× 1 25
Schwarzenfeld (Opf)				|	21 28	22 16		⌇ |	23 22	⌇ 0 14		⌇ 1 29
Nabburg				|	21 34	22 22		⌇ |	23 28	⌇ 0 20		⌇ 1 35
Pfreimd				|	21 39	22 26		⌇ |	23 32	⌇ 0 24		⌇ 1 39
Wernberg				|	21 44	22 31		⌇ |	23 37	⌇ 0 29		⌇ 1 44
Luhe				|	21 49	22 36		⌇ |	23 42	⌇ 0 34		⌇ 1 49
Luhe-Wildenau				|	21 52	22 39		⌇ |	23 45	⌇ 0 37		⌇ 1 52
Weiden (Oberpf)		○		21 31	21 57	22 47		⌇ 23 22	23 50	37 0 42		1 1 57
Weiden (Oberpf)	867,870	3		21 32		22 48		⌇ 23 23				
Altenstadt (Waldnaab)	870			21 38		22 52		⌇ |				
Neustadt (Waldnaab)	870	○		|		|	⌇ |				
Windischeschenbach				21 47		23 00		⌇ |				
Reuth (b Erbendorf)				|		23 07		⌇ |				
Wiesau (Oberpf)				22 00		23 14		⌇ 23 48				
Pechbrunn				|		23 21		⌇ |				
Marktredwitz		○		22 13		23 27		30 23 59				
Marktredwitz	544,860	3	22 16				23 33	51 0 00				
Wunsiedel-Holenbrunn			22 21				23 39	⌇ |				
Röslau			|				23 43	⌇ |				
Marktleuthen			|				23 48	⌇ |				
Kirchenlamitz Ost			|				23 52	⌇ |				
Martinlamitz			|				|	⌇ |				
Oberkotzau			22 36				|	⌇ |				
Hof Hbf		80 4 ○	22 42				0 06	51 0 28				
		nach										
Hof Hbf												
Plauen (Vogtl) ob Bf		4 ○										
Dresden Hbf		○										
Hof Hbf												
Gera Hbf		○										
Leipzig Hbf		○										

1 1. Jan
30 So, nicht vor allg. Feiertagen; auch 26. Dez, 10. Apr, 1., 29. Mai
37 täglich, nicht 1. Jan
39 täglich, nicht 31. Dez
51 Mo, nicht an allg. Feiertagen; auch 27. Dez, 11. Apr, 2., 30. Mai
52 31. Dez
80 Weitere Züge siehe 850,858

Weitere Züge Weiden - Neustadt (Waldnaab) siehe Tabelle 870

Länderbahn-Kundencenter
Bayerstraße 24
80335 München
E-Mail: info@laenderbahn.com
Ausführendes EVU: Die Länderbahn GmbH DLB

Kursbuch der Deutschen Bahn 2023 // Telefon: siehe allgemeine Hinweise // www.bahn.de/kursbuch
Bis Amberg/Thansüß Verkehrsverbund Großraum Nürnberg (VGN)
Sulzbach-Rosenberg - Schwandorf Tarifkooperation DB/Regensburger Verkehrsverbund (RVV)
Verbundfahrscheine gelten nur in den Zügen des Nahverkehrs (RB/RE) bis zum letzten Haltebahnhof im Verbundbereich.

Zug	RE 40 3599	RE 40 3581	RE 41 3001	RE 40 3541	RE 41 3003	RE 40 3543		RE 40 3595	RE 41 3583	RE 41 3007	RE 40 3597	RE 40 3547	RE 41 3009	RE 40 3549	RE 41 3011	RE 40 3551
		Mo-Fr	Mo-Fr [1]	Mo-Fr				Mo-Fr [1]			Sa, So [2]	Mo-Fr [1]				
von																
Nürnberg Hbf [80]	0 32		4 30	[1] 4 30	5 35	5 35		5 59		6 31	6 31	6 31	7 38	7 38	8 43	8 43
Hersbruck (r Pegnitz) ○	0 46		4 44	4 44	5 49	5 49		6 16		6 46	6 46	6 46	7 52	7 52	8 57	8 57
Hersbruck (r Pegnitz)	0 48		4 45	4 45	5 51	5 51		6 21		6 48	6 48	6 48	7 57	7 57	8 58	8 58
Hartmannshof [80]	0 58				6 00	6 00		6 30		6 58	6 58	6 58	8 06	8 06	9 06	9 06
Etzelwang	1 03				6 05	6 05		6 35		7 03	7 03	7 03	8 11	8 11	9 11	9 11
Neukirchen (b Sulzb) ○	1 05		4 57	4 57	6 08	6 08		6 38		7 06	7 06	7 06	8 13	8 13	9 13	9 13
Neukirchen (b Sulzb)	1 06		5 03	4 59	6 09	6 12		6 40		7 08	7 12	7 16	8 15	8 18	9 15	9 18
Vilseck			5 15		6 21				[4] 6 42	7 25			8 29		9 29	
Freihung			5 23		6 29				6 48	7 32			8 35		9 35	
Thansüß					6 32				6 52				8 38			
Röthenbach (Oberpf)			5 29						6 56	7 38						
Weiherhammer			5 33		6 39				7 06	7 42			8 45		9 43	
Weiden (Oberpf) 855, 867 ○			5 40		6 46				[4] 7 13	7 49			8 52		9 50	
Weiden (Oberpf) [81]			5 46		[7] 6 52				[8] *7 38*				8 56		9 56	
Altenstadt (Waldnaab)			5 51		6 56				*7 42*				9 01		10 01	
Neustadt (Waldnaab) [81] ○			5 53		[7] 6 58				[8] *7 44*				9 03		10 03	
Sulzbach-Rosenberg	1 14			5 06		6 19		6 47			7 22	7 26		8 26		9 25
Sulzbach-Rosenberg Hütte				5 11												
Amberg ○	1 21			5 16		6 26		6 54			7 29	7 33		8 32		9 34
Amberg	[5] 1 22	[1] 4 32		5 17		6 27		7 04			7 31	7 35		8 33		9 35
Freihöls																
Irrenlohe						6 39										
Schwandorf 875 ○	[5] 1 36	[1] 4 48		[1] 5 31		6 43		7 27			7 44	7 56		8 47		9 48
nach																
Schwandorf		[6] *5 02*		[6] *5 36*		[7] 6 44	*7 07*	*7 32*			*8 08*	8 01		[9] 9 00	*9 17*	10 01
Regensburg Hbf ○		[6] *5 36*		[6] *6 06*		[7] 7 13	*7 41*	*8 04*			*8 37*	8 32		[9] 9 28	*9 45*	10 30

[1] nicht an allg. Feiertagen
[2] auch an allg. Feiertagen
[3] auch an allg. Feiertagen; auch 27. Dez bis 5. Jan, 20. bis 24. Feb, 3. bis 14. Apr, 30. Mai bis 9. Jun, 31. Jul bis 11. Sep, 30. Okt bis 3. Nov
[4] 12. Dez bis 28. Jul Mo - Fr; nicht 27. Dez bis 5. Jan, 20. bis 24. Feb, 3. bis 14. Apr, 30. Mai bis 9. Jun; auch 12. Sep bis 8. Dez Mo - Fr; nicht 30. Okt bis 3. Nov; nicht an allg. Feiertagen
[5] Sa, So, auch an allg. Feiertagen
[6] nicht an allg. Feiertagen; nicht 15. Aug
[7] Mo - Fr, nicht an allg. Feiertagen
[8] Mo - Fr, nicht an allg. Feiertagen; nicht 15. Aug
[9] Mo - Sa, nicht an allg. Feiertagen
[80] Gesamtverkehr siehe 890.1
[81] Weitere Züge siehe 855

Züge verkehren auf dem markierten Streckenabschnitt vereinigt

870 NÜRNBERG – WEIDEN – NEUSTADT (WALDNAAB) – SCHWANDORF ➤ 870

Kursbuch der Deutschen Bahn 2022 // Telefon: siehe allgemeine Hinweise // www.bahn.de/kursbuch
Bis Amberg/Thansüß Verkehrsverbund Großraum Nürnberg (VGN)
Sulzbach-Rosenberg - Schwandorf Tarifkooperation DB/Regensburger Verkehrsverbund (RVV)
Verbundfahrscheine gelten nur in den Zügen des Nahverkehrs (RB/RE) bis zum letzten Haltebahnhof im Verbundbereich.

	Zug	*RE 41* 3013	*RE 40* 3553	*RE 41* 3015	*RE 40* 3555	*RE 41* 3005 Sa, So 3	*RE 41* 3017 4	*RE 40* 3557	*RE 41* 3019	*RE 40* 3559	*RE 41* 3021	*RE 40* 3561		*RE 40* 3585 Fr 1	*RE 41* 3023	*RE 40* 3563	*RE 40* 3587 Fr 1
	von																
Nürnberg Hbf	80	9 43	9 43	10 43	10 43	11 43	11 43	11 43	12 43	12 43	13 43	13 43		14 05	14 43	14 43	15 05
Hersbruck (r Pegnitz)	○	9 57	9 57	10 57	10 57	11 57	11 57	11 57	12 57	12 57	13 57	13 57		14 19	14 57	14 57	15 19
Hersbruck (r Pegnitz)		9 58	9 58	10 58	10 58	11 58	11 58	11 58	12 58	12 58	13 58	13 58		14 25	14 58	14 58	15 25
Hartmannshof	80	10 06	10 06	11 06	11 06	12 06	12 06	12 06	13 06	13 06	14 06	14 06		14 33	15 06	15 06	15 33
Etzelwang		10 11	10 11	11 11	11 11	12 11	12 11	12 11	13 11	13 11	14 11	14 11		14 39	15 11	15 11	15 39
Neukirchen (b Sulzb)	○	10 13	10 13	11 13	11 13	12 13	12 13	12 13	13 13	13 13	14 13	14 13		14 43	15 13	15 13	15 43
Neukirchen (b Sulzb)		10 15	10 18	11 15	11 18	12 15	12 15	12 18	13 15	13 18	14 15	14 18		14 44	15 15	15 18	15 44
Vilseck		10 29		11 29		12 29	12 29		13 29		14 29				15 29		
Freihung		10 35		11 35		12 35	12 35		13 35		14 35				15 35		
Thansüß																	
Röthenbach (Oberpf)																	
Weiherhammer		10 43		11 43		12 43	12 43		13 43		14 43				15 43		
Weiden (Oberpf)	855, 867 ○	10 50		11 50		12 54	12 54		13 51		14 50				15 51		
Weiden (Oberpf)	81	10 56		11 56		12 56	13 28		13 57		14 56				15 56		
Altenstadt (Waldnaab)		11 01		12 01		13 01	13 33		14 01		15 01				16 01		
Neustadt (Waldnaab)	81 ○	11 03		12 03		13 03	13 35		14 03		15 03				16 03		
Sulzbach-Rosenberg			10 25		11 26			12 25		13 26		14 25		14 52		15 25	15 52
Sulzbach-Rosenberg Hütte																	
Amberg	○		10 32		11 32			12 32		13 32		14 32		15 00		15 32	16 00
Amberg			10 33		11 33			12 33		13 33		14 33		15 01		15 33	16 01
Freihöls										13 41							
Irrenlohe																	
Schwandorf	875 ○		10 46		11 48			12 46		13 50		14 46		15 24		15 48	16 24
	nach																
Schwandorf			7 11 00	*11 17*	12 01			7 13 00	*13 17*	14 01		8 *15 00*	*15 17*	*15 32*		16 01	*16 32*
Regensburg Hbf	○		7 11 28	*11 45*	12 30			7 13 28	*13 45*	14 30		8 *15 30*	*15 45*	*16 04*		16 29	*17 04*

1 nicht an allg. Feiertagen
2 auch an allg. Feiertagen
3 auch an allg. Feiertagen; auch 27. Dez bis 5. Jan, 20. bis 24. Feb, 3. bis 14. Apr, 30. Mai bis 9. Jun, 31. Jul bis 11. Sep, 30. Okt bis 3. Nov
4 12. Dez bis 28. Jul Mo - Fr; nicht 27. Dez bis 5. Jan, 20. bis 24. Feb, 3. bis 14. Apr, 30. Mai bis 9. Jun; auch 12. Sep bis 8. Dez Mo - Fr; nicht 30. Okt bis 3. Nov; nicht an allg. Feiertagen
5 Sa, So, auch an allg. Feiertagen
6 nicht an allg. Feiertagen; nicht 15. Aug
7 Mo - Fr, nicht an allg. Feiertagen
8 Mo - Fr, nicht an allg. Feiertagen; nicht 15. Aug
9 Mo - Sa, nicht an allg. Feiertagen
80 Gesamtverkehr siehe 890.1
81 Weitere Züge siehe 855

Züge verkehren auf dem markierten Streckenabschnitt vereinigt

Kursbuch der Deutschen Bahn 2023 // Telefon: siehe allgemeine Hinweise // www.bahn.de/kursbuch
Bis Amberg/Thansüß Verkehrsverbund Großraum Nürnberg (VGN)
Sulzbach-Rosenberg - Schwandorf Tarifkooperation DB/Regensburger Verkehrsverbund (RVV)
Verbundfahrscheine gelten nur in den Zügen des Nahverkehrs (RB/RE) bis zum letzten Haltebahnhof im Verbundbereich.

	Zug	RE 41 3025	RE 40 3565	RE 47 3589 Mo-Fr 1	RE 41 3027	RE 40 3567	RE 40 3591 Mo-Do 1	RE 41 3029	RE 40 3569		RE 40 3593 Mo-Do 1	RE 41 3031	RE 40 3571	RE 41 3033	RE 47 3573	RE 41 3035	RE 40 3575
	von																
Nürnberg Hbf	30	15 43	15 43	16 05	16 43	16 43	17 05	17 43	17 43		18 05	18 43	18 43	19 38	19 38	20 55	20 55
Hersbruck (r Pegnitz)	○	15 57	15 57	16 19	16 57	16 57	17 19	17 57	17 57		18 19	18 57	18 57	19 52	19 52	21 10	21 10
Hersbruck (r Pegnitz)		15 58	15 58	16 25	16 58	16 58	17 25	17 58	17 58		18 25	18 58	18 58	19 58	19 58	21 17	21 17
Hartmannshof	30	16 06	16 06	16 33	17 06	17 06	17 33	18 06	18 06		18 33	19 06	19 06	20 06	20 06	21 25	21 25
Etzelwang		16 11	16 11	16 38	17 11	17 11	17 38	18 11	18 11		18 39	19 11	19 11	20 11	20 11	21 30	21 30
Neukirchen (b Sulzb)	○	16 13	16 13	16 40	17 13	17 13	17 41	18 13	18 13		18 43	19 13	19 13	20 13	20 13	21 33	21 33
Neukirchen (b Sulzb)		16 15	16 17	16 41	17 15	17 18	17 43	18 15	18 18		18 44	19 15	19 18	20 15	20 18	21 42	21 35
Vilseck		16 29			17 29			18 29				19 29		20 29		21 54	
Freihung		16 35			17 35			18 35				19 35		20 35		22 00	
Thansüß																	
Röthenbach (Oberpf)																	
Weiherhammer		16 43			17 43			18 43				19 45		20 44		22 07	
Weiden (Oberpf)	855, 867 ○	16 51			17 50			18 50				19 52		20 51		22 14	
Weiden (Oberpf)	31	16 56			17 56			18 56				19 53		21 06			
Altenstadt (Waldnaab)		17 01			18 01			19 01				19 58		21 11			
Neustadt (Waldnaab)	31 ○	17 03			18 03			19 03				20 01		21 13			
Sulzbach-Rosenberg			16 25	16 49		17 26	17 51		18 25		18 52		19 26		20 26		21 42
Sulzbach-Rosenberg Hütte				16 53			17 55										
Amberg	○		16 31	16 59		17 32	18 01		18 32		19 00		19 32		20 32		21 49
Amberg			16 32	17 01		17 36	18 03		18 33		19 01		19 33		20 36		21 50
Freihöls			16 40														
Irrenlohe											19 22						
Schwandorf	875 ○		16 47	17 24		17 51	18 24		18 46		19 27		19 47		20 51		22 04
	nach														Furth im Wald		
Schwandorf			17 01	*17 32*		18 01			7 19 01	*19 17*	*19 32*		20 01		10 *21 12*	11 *21 17*	*22 07*
Regensburg Hbf	○		17 30	*18 04*		18 32			7 19 30	*19 45*	*20 04*		20 30		10 *21 44*	11 *21 49*	*22 38*

1 nicht an allg. Feiertagen
7 Mo - Fr, nicht an allg. Feiertagen
10 So, nicht vor allg. Feiertagen; auch 26. Dez, 10. Apr, 1., 29. Mai
11 Mo - Fr, So, nicht vor allg. Feiertagen; nicht 11., 18. Dez, 14. Aug
12 Sa, So, nicht nach allg. Feiertagen
30 Gesamtverkehr siehe 890.1
31 Weitere Züge siehe 855

Züge verkehren auf dem markierten Streckenabschnitt vereinigt

870 NÜRNBERG – WEIDEN – NEUSTADT (WALDNAAB) – SCHWANDORF ➤ 870

Kursbuch der Deutschen Bahn 2023 // Telefon: siehe allgemeine Hinweise // www.bahn.de/kursbuch
Bis Amberg/Thansüß Verkehrsverbund Großraum Nürnberg (VGN)
Sulzbach-Rosenberg - Schwandorf Tarifkooperation DB/Regensburger Verkehrsverbund (RVV)
Verbundfahrscheine gelten nur in den Zügen des Nahverkehrs (RB/RE) bis zum letzten Haltebahnhof im Verbundbereich.

		Zug	*RE 41* 3037	*RE 40* 3577	*RE 41* 3039	*RE 40* 3579
		von				
Nürnberg Hbf	80		22 06	22 06	22 57	22 57
Hersbruck (r Pegnitz)		○	22 21	22 21	23 11	23 11
Hersbruck (r Pegnitz)			22 27	22 27	23 16	23 16
Hartmannshof	80		22 34	22 34	23 24	23 24
Etzelwang			22 40	22 40	23 29	23 29
Neukirchen (b Sulzb)		○	22 42	22 42	23 32	23 32
Neukirchen (b Sulzb)			22 49	22 44	23 36	23 33
Vilseck			23 01		23 48	
Freihung			23 07		23 54	
Thansüß						
Röthenbach (Oberpf)						
Weiherhammer			23 15		0 02	
Weiden (Oberpf)	855, 867	○	23 21		0 08	
Weiden (Oberpf)	81				12 0 09	
Altenstadt (Waldnaab)					⟨ 0 14	
Neustadt (Waldnaab)	81	○			12 0 16	
Sulzbach-Rosenberg				22 51		23 41
Sulzbach-Rosenberg Hütte						
Amberg		○		22 58		23 48
Amberg				22 59		23 48
Freihöls						
Irrenlohe						
Schwandorf	875	○		23 12		0 02
		nach				
Schwandorf				23 13		
Regensburg Hbf		○		23 41		

1 nicht an allg. Feiertagen
7 Mo - Fr, nicht an allg. Feiertagen
10 So, nicht vor allg. Feiertagen; auch 26. Dez, 10. Apr, 1., 29. Mai
11 Mo - Fr, So, nicht vor allg. Feiertagen; nicht 11., 18. Dez, 14. Aug
12 Sa, So, nicht nach allg. Feiertagen
80 Gesamtverkehr siehe 890.1
81 Weitere Züge siehe 855

Züge verkehren auf dem markierten Streckenabschnitt vereinigt

Kursbuch der Deutschen Bahn 2023 // Telefon: siehe allgemeine Hinweise // www.bahn.de/kursbuch

Schwandorf - Sulzbach-Rosenberg Tarifkooperation DB/Regensburger Verkehrsverbund (RVV)

Ab Amberg/Thansüß Verkehrsverbund Großraum Nürnberg (VGN)

Verbundfahrscheine gelten nur in den Zügen des Nahverkehrs (RB/RE) ab dem ersten Haltebahnhof im Verbundbereich.

Zug	RE 40 3580	RE 40 3586	RE 41 3584	RE 40 3540	RE 41 3000	RE 41 3000	RE 40 3038	RE 43 3588	RE 47 3590	RE 41 3002	RE 41 3002	RE 40 3542	RE 43 3592	RE 41 3004	RE 47 3594	RE 40 3544
		Mo-Fr 1	Mo-Fr 1	Mo-Fr 1	Mo-Fr 1	Sa,So 2	Sa,So 2	Mo-Fr 1	Mo-Fr 1	Mo-Fr 1	Sa,So 2		Mo-Fr 1			Mo-Fr 1
Regensburg Hbf								5 12				14 5 41			*6 15*	
Schwandorf 875 ○								5 39				14 6 08			*6 46*	
von									Furth im Wald						Furth im Wald	
Schwandorf	0 10	4 07		4 58			5 16	5 44	6 07			5 6 09	6 44		7 07	7 39
Irrenlohe																
Freihöls															7 16	
Amberg ○	0 25	4 21		5 12			5 31	5 58	6 22			6 23	6 58		7 23	7 54
Amberg	5 0 26	4 23		5 26			5 32	5 59	6 24			6 26	7 00		7 25	7 55
Sulzbach-Rosenberg Hütte									6 32							8 03
Sulzbach-Rosenberg	0 33	4 32		5 35			5 41	6 07	6 35			6 34	7 07		7 32	8 07
Neustadt (Waldnaab) 81					4 57					6 02				9 6 49		
Altenstadt (Waldnaab)					5 00					6 05				6 52		
Weiden (Oberpf) 867 81 ○					5 04					6 09				9 6 57		
Weiden (Oberpf)			4 08		5 05	5 05				6 10	6 10			6 57		
Weiherhammer			4 15		5 11	5 11				6 16	6 16			7 04		
Röthenbach (Oberpf)																
Thansüß																
Freihung			4 23		5 25	5 20				6 29	6 29			7 16		
Vilseck			4 32		5 33	5 28				6 35	6 35			7 24		
Neukirchen (b Sulzb) ○	5 0 41	4 39	4 44	5 43	5 47	5 42	5 48	6 14	6 42	6 47	6 47	6 43	7 14	7 36	7 40	8 13
Neukirchen (b Sulzb)		4 47	4 47	5 50	5 50		5 50	6 15	6 50	6 50	6 50	6 50	7 15	7 42	7 42	8 15
Etzelwang		4 50	4 50	5 53	5 53		5 53		6 53	6 53	6 53	6 53		7 45	7 45	8 19
Hartmannshof 80		4 55	4 55	5 58	5 58		5 58		6 59	6 59	6 59	6 59		7 50	7 50	8 24
Hersbruck (r Pegnitz) ○		5 02	5 02	6 06	6 06		6 06		7 06	7 06	7 06	7 06		7 56	7 56	8 31
Hersbruck (r Pegnitz)		5 03	5 03	6 07	6 07		6 07		7 07	7 07	7 07	7 07		7 57	7 57	8 41
Nürnberg Hbf 80 ○		5 18	5 18	6 21	6 21		6 22	6 51	7 23	7 23	7 23	5 7 23	7 51	8 14	8 14	8 57
nach																

1 nicht an allg. Feiertagen
2 auch an allg. Feiertagen
4 12. Dez bis 28. Jul Mo - Fr; nicht 27. Dez bis 5. Jan, 20. bis 24. Feb, 3. bis 14. Apr, 30. Mai bis 9. Jun; auch 12. Sep bis 8. Dez Mo - Fr; nicht 30. Okt bis 3. Nov; nicht an allg. Feiertagen
5 Sa, So, auch an allg. Feiertagen
7 Mo - Fr, nicht an allg. Feiertagen
9 Mo - Sa, nicht an allg. Feiertagen
13 12. Dez bis 28. Jul Mo - Fr; nicht 27. Dez bis 5. Jan, 20. bis 24. Feb, 3. bis 14. Apr, 30. Mai bis 9. Jun; auch 12. Sep bis 8. Dez Mo - Fr; nicht 30. Okt bis 3. Nov, 22. Nov; nicht an allg. Feiertagen
14 Sa
80 Gesamtverkehr siehe 890.1
81 Weitere Züge siehe 855

Züge verkehren auf dem markierten Streckenabschnitt vereinigt

RB 23 = Betreiber Oberpfalzbahn

870 SCHWANDORF – NEUSTADT (WALDNAAB) – WEIDEN – NÜRNBERG ◀ 870

Kursbuch der Deutschen Bahn 2023 // Telefon: siehe allgemeine Hinweise // www.bahn.de/kursbuch

Schwandorf - Sulzbach-Rosenberg Tarifkooperation DB/Regensburger Verkehrsverbund (RVV)

Ab Amberg/Thansüß Verkehrsverbund Großraum Nürnberg (VGN)

Verbundfahrscheine gelten nur in den Zügen des Nahverkehrs (RB/RE) ab dem ersten Haltebahnhof im Verbundbereich.

Zug			RE 40 3546	RE 41 3006	RE 41 3008	RE 40 3548	RE 41 3010	RE 40 3550	RE 41 3012	RE 40 3552	RE 41 3014	RE 40 3554	RE 41 3016	RE 40 3556	RB23 79725 🚲2.♿	RE 41 3596	RE 41 3018
															13	4	
Regensburg Hbf		*7 07*	7 7 30		14 *8 15*	7 8 40		9 27	*10 14*	9 10 30		11 27	*12 14*	7 12 32			
Schwandorf	875 ○	*7 34*	7 7 57		14 *8 42*	7 9 06		9 56	*10 42*	9 10 57		11 58	*12 42*	7 12 59			
von																	
Schwandorf			8 08			9 08		10 07		11 07		12 07		13 07			
Irrenlohe			|			|		|		|		|		|		
Freihöls			|			|		|		|		|		|		
Amberg	○		8 21			9 21		10 20		11 20		12 20		13 20			
Amberg			8 22			9 21		10 21		11 21		12 21		13 21			
Sulzbach-Rosenberg Hütte			|			|		|		|		|		|		
Sulzbach-Rosenberg			8 29			9 29		10 29		11 29		12 29		13 29			
Neustadt (Waldnaab)	81		|		8 55	|	9 55	|	10 55	|	11 55	|	12 54	|	13 15	13 55
Altenstadt (Waldnaab)	|		|		8 58	|	9 58	|	10 58	|	11 58	|	12 57	|	13 17	13 58
Weiden (Oberpf)	867 81 ○		|		9 02	|	10 02	|	11 02	|	12 02	|	13 01	|	13 21	14 02
Weiden (Oberpf)			|	8 06	9 06	|	10 06	|	11 06	|	12 06	|	13 06	|	13 30	14 06
Weiherhammer			|	8 12	9 12	|	10 12	|	11 12	|	12 12	|	13 12	|	13 44	14 12
Röthenbach (Oberpf)			|	|	|	|	|	|	|	|	|	|	|	|	13 49	|
Thansüß			|	|	|	|	|	|	|	|	|	|	|	|	13 53	|
Freihung			|	8 20	9 20	|	10 20	|	11 20	|	12 20	|	13 20	|	|	○ 13 57	14 20
Vilseck			|	8 28	9 28	|	10 28	|	11 28	|	12 28	|	13 28	|	|	14 28
Neukirchen (b Sulzb)	○		8 36	8 40	9 40	9 36	10 40	10 36	11 40	11 36	12 40	12 36	13 40	13 36			14 40
Neukirchen (b Sulzb)			8 43	8 43	9 43	9 43	10 43	10 43	11 43	11 43	12 43	12 43	13 43	13 43			14 43
Etzelwang			8 46	8 46	9 46	9 46	10 46	10 46	11 46	11 46	12 46	12 46	13 46	13 46			14 46
Hartmannshof	80		8 51	8 51	9 51	9 51	10 51	10 51	11 51	11 51	12 51	12 51	13 51	13 51			14 51
Hersbruck (r Pegnitz)	○		8 59	8 59	9 58	9 58	10 59	10 59	11 58	11 58	12 59	12 59	13 58	13 58			14 59
Hersbruck (r Pegnitz)	|		9 00	9 00	9 59	9 59	11 00	11 00	11 59	11 59	13 00	13 00	13 59	13 59			15 00
Nürnberg Hbf	80 ○		9 15	9 15	10 14	10 14	11 15	11 15	12 14	12 14	13 15	13 15	14 14	14 14			15 15
nach															Schwandorf		

1 nicht an allg. Feiertagen
2 auch an allg. Feiertagen
4 12. Dez bis 28. Jul Mo - Fr; nicht 27. Dez bis 5. Jan, 20. bis 24. Feb, 3. bis 14. Apr, 30. Mai bis 9. Jun; auch 12. Sep bis 8. Dez Mo - Fr; nicht 30. Okt bis 3. Nov; nicht an allg. Feiertagen
5 Sa, So, auch an allg. Feiertagen
7 Mo - Fr, nicht an allg. Feiertagen
9 Mo - Sa, nicht an allg. Feiertagen
13 12. Dez bis 28. Jul Mo - Fr; nicht 27. Dez bis 5. Jan, 20. bis 24. Feb, 3. bis 14. Apr, 30. Mai bis 9. Jun; auch 12. Sep bis 8. Dez Mo - Fr; nicht 30. Okt bis 3. Nov, 22. Nov; nicht an allg. Feiertagen
14 Sa
80 Gesamtverkehr siehe 890.1
81 Weitere Züge siehe 855

Züge verkehren auf dem markierten Streckenabschnitt vereinigt

RB 23 = Betreiber Oberpfalzbahn

Kursbuch der Deutschen Bahn 2023 // Telefon: siehe allgemeine Hinweise // www.bahn.de/kursbuch

Schwandorf - Sulzbach-Rosenberg Tarifkooperation DB/Regensburger Verkehrsverbund (RVV)

Ab Amberg/Thansüß Verkehrsverbund Großraum Nürnberg (VGN)

Verbundfahrscheine gelten nur in den Zügen des Nahverkehrs (RB/RE) ab dem ersten Haltebahnhof im Verbundbereich.

	Zug	RE 40 3558	RE 41 3020	RE 40 3560	RE 41 3022	RE 40 3562	RE 41 3024	RE 40 3564	RE 41 3026	RE 40 3566	RE 41 3028	RE 40 3568	RE 41 3030	RE 40 3570	RE 41 3036	RE 40 3572	RE 41 3034	RE 40 3574
Regensburg Hbf		13 31		14 32		15 29	*16 15*	7 16 35		*17 34*		18 30		19 32		*20 37*		*21 38*
Schwandorf	875 ○	13 58		14 59		15 58	*16 42*	7 17 02		*18 02*		19 00		20 00		*21 05*		*22 07*
	von																	
Schwandorf		14 07		15 07		16 07		17 07		18 07		19 08		20 07		21 11		22 12
Irrenlohe		|		|		|		|		|			|		|		|
Freihöls		|		|		|		|		|			|		|		|
Amberg	○	14 20		15 20		16 20		17 20		18 20		19 21		20 20		21 24		22 25
Amberg		14 21		15 21		16 21		17 21		18 21		19 22		20 21		21 25		22 26
Sulzbach-Rosenberg Hütte		|		|		|		|		|			|		|		|
Sulzbach-Rosenberg		14 29		15 29		16 29		17 29		18 29		19 29		20 29		21 33		22 34
Neustadt (Waldnaab)	81	|	14 55	|	15 55	|	16 55	|	17 55	|	18 55	|	19 45	|	20 55	|	21 58	|
Altenstadt (Waldnaab)		|	14 58	|	15 58	|	16 58	|	17 58	|	18 58	|	19 48	|	20 58	|	22 01	|
Weiden (Oberpf)	867 81 ○	|	15 02	|	16 02	|	17 02	|	18 02	|	19 02	|	19 53	|	21 03	|	22 06	|
Weiden (Oberpf)		|	15 06	|	16 04	|	17 04	|	18 04	|	19 06	|	20 06	|	|	|	22 15	|
Weiherhammer		|	15 12	|	16 10	|	17 10	|	18 10	|	19 12	|	20 12	|	|	|	22 22	|
Röthenbach (Oberpf)		|	|	|	|	|	17 14	|	|	|	|	|	|	|	|	|	|	|
Thansüß		|	|	|	16 17	|	|	|	18 17	|	|	|	|	|	|	|	|	|
Freihung		|	15 20	|	16 20	|	17 20	|	18 20	|	19 20	|	20 20	|	|	|	22 30	|
Vilseck		|	15 28	|	16 28	|	17 28	|	18 28	|	19 28	|	20 28	|	|	|	22 36	|
Neukirchen (b Sulzb)	○	14 36	15 40	15 36	16 40	16 36	17 40	17 36	18 40	18 36	19 40	19 36	20 40	20 36		21 39	22 48	22 41
Neukirchen (b Sulzb)		14 43	15 43	15 43	16 43	16 43	17 43	17 43	18 43	18 43	19 43	19 43	20 43	20 43		21 43	22 51	22 51
Etzelwang		14 46	15 46	15 46	16 46	16 46	17 46	17 46	18 46	18 46	19 46	19 46	20 46	20 46		21 46	22 54	22 54
Hartmannshof	80	14 51	15 51	15 51	16 51	16 51	17 51	17 51	18 51	18 51	19 51	19 51	20 51	20 51		21 51	22 59	22 59
Hersbruck (r Pegnitz)	○	14 59	15 59	15 59	16 59	16 59	17 58	17 58	18 59	18 59	19 58	19 58	20 59	20 59		21 58	23 06	23 06
Hersbruck (r Pegnitz)		15 00	16 00	16 00	17 00	17 00	17 59	17 59	19 00	19 00	19 59	19 59	21 00	21 00		22 06	23 14	23 14
Nürnberg Hbf	80 ○	15 15	16 15	16 15	17 15	17 15	18 14	18 14	19 16	19 16	20 14	20 14	21 16	21 16		22 22	23 29	23 29
	nach																	

7 Mo - Fr, nicht an allg. Feiertagen

80 Gesamtverkehr siehe 890.1

81 Weitere Züge siehe 855

Züge verkehren auf dem markierten Streckenabschnitt vereinigt

875 SCHWANDORF – CHAM – FURTH IM WALD – DOMAŽLICE ➤ 875

Oberpfalzbahn // Kursbuch der Deutschen Bahn 2023 // Telefon: siehe allgemeine Hinweise // www.bahn.de/kursbuch
Verkehrsgemeinschaft Landkreis Cham (VLC)
Fahrradmitnahme in der Verkehrsgemeinschaft Landkreis Cham (VLC) kostenlos und auf der RB 27 bis Schwandorf.

km			Zug	RB27 79847 ♿2.♿ [1]	RB27 79755 ♿2.♿ Mo-Fr [2]	RB27 79757 ♿2.♿	RE25 365 RE25 365 ♿♿	RB27 5771 OsRB27 5771 ♿2.♿ Sa,So	RB27 5771 ♿2.♿ Mo-Fr	RE25 353 RE25 353 ♿♿	RB27 79759 ♿2.♿	RB27 79761 ♿2.♿	RE25 355 RE25 355 ♿♿	RB27 79763 ♿2.♿	RB27 79765 ♿2.♿	RE25 357 RE25 357 ♿♿	RB27 79767 ♿2.♿ [3]	RB27 79769 ♿2.♿ Mo-Fr	RB27 79769 ♿2.♿	RB27 79771 ♿2.♿
	Nürnberg Hbf	870			430		535	631	[6] 631	738	738	843	943	943	1043	[9] 1143		[10] 1143	[9] 1143	1243
	Schwandorf		[3] ○		531		643	744	[6] 756	847	847	948	1046	1046	1148	[9] 1246		[10] 1246	[9] 1246	1350
	München Hbf						[4] 444			[4] 644			843			1043				
	Regensburg Hbf				512		615	707	707	815	[7] 840	927	1014	[8] 1030	1127	1214		[11] 1232	[7] 1232	1331
	Schwandorf		[3] ○		539		646	734	734	[4] 842	[7] 906	956	1042	[8] 1057	1158	1242		[11] 1259	[7] 1259	1358
			von																	
0	**Schwandorf**	855	[3]	125	544	[4] 623	654	801	801	852	909	1001	1052	1109	1202	1252		[11] 1309	1309	1403
20	Bodenwöhr Nord			137	556	639		813	813		921	1013		1121	1214			1321	1321	1415
30	Neubäu			× 144	× 602	× 645		× 819	× 819		928			1128				1328	1328	
36	Roding			149	607	650	715	826	826		934	1023		1134	1225			1334	1334	1425
39	Pösing			× 152	× 610	× 653		× 828	× 828		× 937	× 1026		× 1137	× 1227			× 1337	× 1337	× 1428
48	**Cham** (Oberpf)	876, 877	○	158	617	[4] 700	724	835	835	923	944	1033	1123	1144	1234	1323		[11] 1343	1343	1435
	Cham (Oberpf)			200	621	707	725	839	839	924		1040	1124		1237	1324	1328		[12] 1346	1437
55	Kothmaißling			× 205	× 626	× 713		× 845	× 845			× 1045			× 1243		1335		× 1351	× 1443
59	Weiding			× 209	× 630	× 716		× 848	× 848			× 1048			× 1246		× 1338		× 1354	× 1446
62	Arnschwang			213	633	720		851	851			1052			1249		1342		1358	1449
67	**Furth im Wald**		○	217	637	724	738	856	856	938		1056	1138		1254	1338	1346		[12] 1402	1454
	Furth im Wald						[5] 740	[5] 900		[5] 940			[5] 1140			[5] 1340				
	Ceska Kubice							910												
	Babylon							× 913												
	Domazlice mesto							919												
	Domazlice		○				759	922		959			1159			1359				
			nach				Praha hl.n.			Praha hl.n.			Praha hl.n.			Praha hl.n.		Lam		
	Domazlice						801			1001			1201			1401				
	Plzen hl.n.		○				847			1047			1247			1447				

[1] 1. Jan
[2] nicht an allg. Feiertagen
[3] 12. Dez bis 28. Jul Mo - Fr; nicht 27. Dez bis 5. Jan, 20. bis 24. Feb, 3. bis 14. Apr, 30. Mai bis 9. Jun; auch 12. Sep bis 8. Dez Mo - Fr; nicht 30. Okt bis 3. Nov, 22. Nov; nicht an allg. Feiertagen
[4] Mo - Sa, nicht an allg. Feiertagen
[5] Gattungswechsel
[6] nicht an allg. Feiertagen; auch 15. Aug
[7] Mo - Fr, nicht an allg. Feiertagen; auch 15. Aug
[8] Mo - Sa, nicht an allg. Feiertagen; auch 15. Aug
[9] täglich, nicht 11. Dez, 22. Nov
[10] nicht an allg. Feiertagen; nicht 25. Mai, 31. Okt, 22. Nov
[11] nicht an allg. Feiertagen; nicht 25. Mai, 31. Okt
[12] Sa, So, auch an allg. Feiertagen

Länderbahn-Kundencenter
Bayerstraße 24
80335 München
www.alex.info / www.oberpfalzbahn.de
Tel.: 089 / 548 88 97-25
E-Mail: info@laenderbahn.com
Ausführendes EVU: Die Länderbahn GmbH DLB

Oberpfalzbahn // Kursbuch der Deutschen Bahn 2023 // Telefon: siehe allgemeine Hinweise // www.bahn.de/kursbuch

Verkehrsgemeinschaft Landkreis Cham (VLC)

Fahrradmitnahme in der Verkehrsgemeinschaft Landkreis Cham (VLC) kostenlos und auf der RB 27 bis Schwandorf.

	Zug	RE25 359 RE25 359	RB27 79773	RB28 79809	RB28 5773 RB27 5773	RE25 361 RE25 361	RB27 5777 OsRB27 5777 Sa, So	RB27 5777 Mo-Fr	RE 47 3589	RB28 79813	RB27 79777	RE25 363 RE25 363	RB27 79779	RB27 79781	RE 40 3573	RB28 79819	RB27 79783	RB27 79785
Nürnberg Hbf	870	13 43	13 43	14 43	14 43	15 43	15 43	15 43	7 16 05	16 43		17 43	17 43	18 43	19 38	20 55	22 06	15 22 57
Schwandorf	3 ○	14 46	14 46	15 48	15 48	16 47	16 47	16 47	17 24	17 51		18 46	18 46	19 47	20 51	22 04	23 12	16 00 2
München Hbf		12 43				14 43	14 43			14 16 04		16 43			18 43			
Regensburg Hbf		14 14	14 32	15 29	15 29	16 15	16 15	6 16 35	13 16 57	17 34		18 14	18 30	18 57	20 37	21 38		
Schwandorf	3 ○	14 42	14 59	15 58	15 58	16 42	16 42	6 17 02	13 17 27	14 18 02		18 42	19 00	19 25	21 05	22 07		
	von																	
Schwandorf	855 3	14 52	15 09	16 01	16 01	16 52	17 09	17 09	13 17 37	18 05		18 52	19 09	20 03	21 10	22 10	23 17	16 0 13
Bodenwöhr Nord			15 21	16 13	16 13		17 21	17 21	17 56	18 17			19 21	20 15	21 21	22 22	23 29	0 26
Neubäu			15 28				× 17 27	× 17 27					19 28	× 20 21	21 27	22 28	× 23 35	× 0 32
Roding			15 34	16 23	16 23		17 34	17 34	18 05	18 27			19 34	20 26	21 33	22 33	23 40	0 37
Pösing			× 15 37	× 16 26	× 16 26		× 17 36	× 17 36	18 08	× 18 29			× 19 37	× 20 29	21 36	× 22 36	× 23 43	× 0 39
Cham (Oberpf)	876, 877 ○	15 23	15 43	16 33	16 33	17 23	17 42	17 42	18 14	18 36		19 23	19 44	20 36	21 42	22 42	23 50	0 47
Cham (Oberpf)		15 24	15 46		16 41	17 24	17 43	17 43	18 15		18 41	19 24		20 37	21 43		23 51	0 49
Kothmaißling			× 15 51		× 16 47		× 17 48	× 17 48			× 18 47			× 20 42	21 49		× 23 57	× 0 54
Weiding			× 15 54		× 16 50		× 17 51	× 17 51			× 18 50			× 20 45	21 53		× 0 00	× 0 57
Arnschwang			15 58		16 54		17 55	17 55			18 53			20 49	21 57		0 04	1 00
Furth im Wald	○	15 38	16 02		16 58	17 38	17 59	17 59	13 18 32		18 58	19 38		20 53	22 01		0 08	16 1 05
Furth im Wald		5 15 40				5 17 40	5 18 00					5 19 40						
Ceska Kubice							18 11											
Babylon							× 18 14											
Domazlice mesto							18 21											
Domazlice	○	15 59				17 59	18 23					19 59						
	nach	Praha hl.n.		Lam		Praha hl.n.				Lam		Praha hl.n.						
Domazlice		16 01				18 01						20 01						
Plzen hl.n.	○	16 47				18 47						20 47						

5 Gattungswechsel
6 nicht an allg. Feiertagen; auch 15. Aug
7 Mo - Fr, nicht an allg. Feiertagen; auch 15. Aug
13 Mo - Do, nicht an allg. Feiertagen; auch 15. Aug
14 Mo - Sa, auch vor allg. Feiertagen; nicht 26. Dez, 10. Apr, 1., 29. Mai
15 Sa, nicht 24., 31. Dez
16 So, nicht 25. Dez, 1. Jan

Länderbahn-Kundencenter
Bayerstraße 24
80335 München
www.alex.info / www.oberpfalzbahn.de
Tel.: 089 / 548 88 97-25
E-Mail: info@laenderbahn.com
Ausführendes EVU: Die Länderbahn GmbH DLB

875 DOMAŽLICE – FURTH IM WALD – CHAM – SCHWANDORF ◀ 875

Oberpfalzbahn // Kursbuch der Deutschen Bahn 2023 // Telefon: siehe allgemeine Hinweise // www.bahn.de/kursbuch
Verkehrsgemeinschaft Landkreis Cham (VLC)
Fahrradmitnahme in der Verkehrsgemeinschaft Landkreis Cham (VLC) kostenlos und auf der RB 27 bis Schwandorf.

km	Zug	RE 47 3590	RB27 79756	RB27 79756	RE 47 3594	RB27 79758	RB27 79760	RE25 362 RE25 362	RB27 79762	RB27 79764	RE25 360 RE25 360	RB27 5770	Os RB27 5770 RB27 5770	RB27 79766	RE25 358 RE25 358	RB27 79768	RB27 79770	RB27 79770
		Mo-Fr	Mo-Fr 11	Mo-Fr 2								Mo-Fr	Sa,So				Sa,So 17	Mo-Fr 2
	Plzen hl.n.							7 11			9 11				11 11			
	Domazlice ○							7 59			9 59				11 59			
	von		Lam					Praha hl.n.			Praha hl.n.				Praha hl.n.			
	Domazlice							8 01			10 01		10 36		12 01			
	Domazlice mesto							|			|		10 38		|			
	Babylon							|			|		× 10 44		|			
	Ceska Kubice							|			|		10 48		|			
	Furth im Wald ○							8 20			10 20			11 04		12 20			
	Furth im Wald	6 4 43			5 58	6 59	7 53	5 8 23	9 04		5 10 22	11 04	5 11 04	18 11 50	5 12 22	13 04	13 50	13 54
	Arnschwang	4 48			6 02	7 03	7 58	|	9 08		|	11 08	11 08	11 54	|	13 08	13 58	13 58
	Weiding	|			6 06	× 7 06	× 8 01	|	× 9 11		|	× 11 11	× 11 11	× 11 57	|	× 13 11	× 14 01	× 14 01
	Kothmaißling	4 53			6 10	7 15	× 8 05	|	× 9 14		|	× 11 15	× 11 15	× 12 00	|	× 13 14	× 14 05	× 14 05
	Cham (Oberpf) ○	4 58			6 15	7 20	8 11	8 36	9 20		10 35	11 20	11 20	18 12 05	12 35	13 20	14 11	14 11
	Cham (Oberpf) 876, 877	4 59	5 22	5 22	6 18	7 24	8 13	8 37	9 24	10 12	10 37	11 24	11 24	12 13	12 37	13 24	14 13	14 13
	Pösing	5 05	× 5 28	× 5 28	6 24	× 7 30	× 8 19	|	× 9 30	× 10 18	|	× 11 30	× 11 30	× 12 19	|	× 13 30	× 14 18	× 14 18
	Roding	5 08	5 32	5 32	6 27	7 33	8 25	|	9 33	10 25	|	11 33	11 33	12 26	|	13 33	14 26	14 26
	Neubäu	5 14	× 5 37	× 5 37	6 33	× 7 38	|	|	× 9 38	× 10 30	|	|	|	× 12 31	|	× 13 38	× 14 31	× 14 31
	Bodenwöhr Nord	5 20	5 43	5 43	6 42	7 45	8 36	|	9 44	10 36	|	11 43	11 43	12 37	|	13 44	14 38	14 38
	Schwandorf 3 ○	6 5 31	6 01	6 01	6 53	7 56	8 51	9 04	9 56	10 50	11 04	11 55	11 55	12 50	13 04	13 56	14 50	14 50
	nach																	
	Schwandorf 855 3	2 *5 36*	*6 09*	*6 09*	18 *7 00*	7 *8 01*	8 *9 00*	9 17	*10 01*	7 *11 00*	11 17	*12 01*	*12 01*	7 *13 00*	13 17	*14 01*	*15 17*	*15 00*
	Regensburg Hbf ○	2 *6 06*	*6 40*	*6 40*	18 *7 29*	7 *8 32*	8 *9 28*	9 45	*10 30*	7 *11 28*	11 45	*12 30*	*12 30*	7 *13 28*	13 45	*14 30*	*15 45*	*15 30*
	München Hbf ○	|	*8 21*	*8 21*	|			11 18			13 18				15 18		*17 18*	
	Schwandorf 3	6 6 07	*6 44*	*6 44*	7 07	*8 08*	*9 08*	*9 08*	*10 07*	*11 07*	*11 07*	*12 07*	*12 07*	*13 07*	*13 07*	*14 07*	*15 07*	*15 07*
	Nürnberg Hbf ○	6 7 23	*7 51*	*7 51*	8 14	*9 15*	*10 14*	*10 14*	*11 15*	*12 14*	*12 14*	*13 15*	*13 15*	*14 14*	*14 14*	*15 15*	*16 15*	*16 15*

2 nicht an allg. Feiertagen
5 Gattungswechsel
6 nicht an allg. Feiertagen; auch 15. Aug
7 Mo - Fr, nicht an allg. Feiertagen; auch 15. Aug
8 Mo - Sa, nicht an allg. Feiertagen; auch 15. Aug
11 nicht an allg. Feiertagen; nicht 25. Mai, 31. Okt
17 auch an allg. Feiertagen
18 Mo - Fr, nicht an allg. Feiertagen

× = Bedarfshalt

Länderbahn-Kundencenter
Bayerstraße 24
80335 München
Tel.: 089 / 548 88 97-25
E-Mail: info@laenderbahn.com
Ausführendes EVU: Die Länderbahn GmbH DLB

Oberpfalzbahn // Kursbuch der Deutschen Bahn 2023 // Telefon: siehe allgemeine Hinweise // www.bahn.de/kursbuch
Verkehrsgemeinschaft Landkreis Cham (VLC)
Fahrradmitnahme in der Verkehrsgemeinschaft Landkreis Cham (VLC) kostenlos und auf der RB 27 bis Schwandorf.

	Zug	RE25 356 RE25 356	RB27 79772	RB27 79774	RB27 79776 Mo-Fr 2	RE25 354 RE25 354	RB27 79778	RB27 79780	RE25 352 RE25 352	RB27 5772 Mo-Fr	Os RB27 5772 RB27 5772 Sa, So	RE25 364 RE25 364	RB27 79782	RB27 79784	RB27 79786
Plzen hl.n.		13 11				15 11			17 11			19 11			
Domažlice	○	13 59				15 59			17 59			19 59			
	von	Praha hl.n.				Praha hl.n.			Praha hl.n.			Praha hl.n.			
Domažlice		14 01				16 01			18 01		18 36	20 01			
Domažlice mesto		|				|			|		18 38	|			
Babylon		|				|			|		× 18 44	|			
Ceska Kubice		|				|			|		18 48	|			
Furth im Wald	○	14 20				16 20			18 20			19 04	20 20			
Furth im Wald		5 14 22	15 02		16 10	5 16 22	17 04	17 48	5 18 22	19 04	5 19 04	5 20 22	21 03		20 23 12
Arnschwang		|	15 06		16 14	|	17 08	17 55	|	19 08	19 08	|	21 07			23 16
Weiding		|	× 15 09		× 16 17	|	× 17 11	× 17 58	|	× 19 11	× 19 11	|	× 21 10			× 23 19
Kothmaißling		|	× 15 12		× 16 21	|	× 17 14	× 18 02	|	× 19 15	× 19 15	|	× 21 13			× 23 22
Cham (Oberpf)	○	14 35	15 18		16 28	16 35	17 20	18 08	18 35	19 20	19 20	20 36	21 19			23 28
Cham (Oberpf) 876, 877		14 37	15 24	16 12		16 37	17 24	18 14	18 37	19 24	19 24	20 37	21 22	22 23		23 29
Pösing		|	× 15 30	× 16 18		|	× 17 30	× 18 20	|	× 19 30	× 19 30	|	× 21 27	× 22 29		× 23 34
Roding		|	15 33	16 25		|	17 33	18 27	|	19 33	19 33	20 45	21 33	22 35		23 41
Neubäu		|	× 15 38	× 16 30		|	× 17 38	|	|	× 19 38	× 19 38	|	× 21 38	× 22 40		× 23 46
Bodenwöhr Nord		|	15 44	16 36		|	17 45	18 37	|	19 44	19 44	|	21 44	22 47		20 23 53
Schwandorf	3 ○	15 04	15 56	16 51		17 04	17 56	18 50	19 04	19 56	19 56	21 05	21 56	23 00	21 0 04
	nach														
Schwandorf 855	3	15 17	*16 01*	*17 01*		17 17	*18 01*	7 *19 01*	19 17	*20 01*	*20 01*	19 21 17	*22 07*	*23 13*	
Regensburg Hbf	○	15 45	*16 29*	*17 30*		17 45	*18 32*	7 *19 30*	19 45	*20 30*	*20 30*	21 49	*22 38*	*23 41*	
München Hbf	○	17 18				19 18			21 18			19 23 21			
Schwandorf	3	*15 07*	*16 07*	*17 07*		*17 07*	*18 07*	*19 08*	*19 08*	*20 07*	*20 07*	*22 12*	*22 12*		
Nürnberg Hbf	○	*16 15*	*17 15*	*18 14*		*18 14*	*19 16*	*20 14*	*20 14*	*21 16*	*21 16*	*23 29*	*23 29*		

2 nicht an allg. Feiertagen
5 Gattungswechsel
7 Mo - Fr, nicht an allg. Feiertagen; auch 15. Aug
19 Mo - Fr, So, nicht vor allg. Feiertagen; nicht 11., 18. Dez
20 Sa, nicht 24. Dez
21 So, nicht 25. Dez

× = Bedarfshalt

Länderbahn-Kundencenter
Bayerstraße 24
80335 München
Tel.: 089 / 548 88 97-25
E-Mail: info@laenderbahn.com
Ausführendes EVU: Die Länderbahn GmbH DLB

© OBERPFÄLZER WALD – THOMAS KUJAT

RBO Regionalbus Ostbayern GmbH // Niederlassung Nord // Außenstelle Weiden // Am Wörnzgraben 3 // 92637 Weiden

Bayerisch-Böhmischer Freundschaftsweg

Fahrplan Nabburg – Schönsee

Haltestelle	Uhrzeit	Haltestelle	Uhrzeit
Nabburg, Bf	09:50 Uhr	Pertolzhofen	10:21 Uhr
Schwarzach, Bf	10:02 Uhr	Niedermurach	10:25 Uhr
Willhof, Ort	10:06 Uhr	Oberviechtach, Hütgraben	10:33 Uhr
Altendorf, Abzw. Bf	10:09 Uhr	Gaisthal, Ortsmitte	10:41 Uhr
Zangenstein, Abzw. Ort	10:13 Uhr	Schönsee, Rathaus	10:50 Uhr

Bayerisch-Böhmischer Freundschaftsweg

NEU: Fahrplan Schönsee – Nabburg

Haltestelle	Uhrzeit	Haltestelle	Uhrzeit
Schönsee, Rathaus	08:30 Uhr	Zangenstein, Abzw. Ort	09:07 Uhr
Gaisthal, Ortsmitte	08:39 Uhr	Altendorf, Abzw. Bf	09:11 Uhr
Oberviechtach, Hütgraben	08:47 Uhr	Willhof, Ort	09:14 Uhr
Niedermurach	08:55 Uhr	Schwarzach, Bf	09:18 Uhr
Pertolzhofen	08:59 Uhr	Nabburg, Bf	09:30 Uhr

PREISE

Es gelten die jeweils aktuell gültigen Preise des „Tarif Oberpfalz Nord" (TON)

Informationen unter:
https://www.ton-tarif.de/

ANRUFBUS – SO FUNKTIONIERT'S

Von 1. Mai bis 3. Oktober können Sie an allen Samstagen, Sonntagen, Feiertagen und Ferientagen den Radlerbus am **Vortag Ihrer Radtour bis 17.00 Uhr** unter **www.fahrtwunschzentrale.de** oder unter **Telefon: 0800 6065600 (kostenfrei)** bestellen.

Parkgelegenheiten:
Nabburg – Nordgauhalle
Schönsee – Ortsmitte

AST BURGLENGENFELD – TEUBLITZ – MAXHÜTTE-HAIDHOF – HOLZHEIM – KALLMÜNZ – SCHMIDMÜHLEN

Verkehrsunternehmen Oliver Ehrenreich // Karl-Weiss-Straße 9 // 93133 Burglengenfeld

AST LINIE 1:
Burglengenfeld n. Teublitz und Umland ab Marktplatz BUL jeweils:
23.00 Uhr / 00.00 Uhr / 01.00 Uhr / 02.00 Uhr / 03.00 Uhr / 04.00 Uhr

AST LINIE 2:
Burglengenfeld n. Maxhütte-Haidhof u. Umland ab Marktplatz BUL jeweils um:
23.20 Uhr / 00.20 Uhr / 01.20 Uhr / 02.20 Uhr / 03.20 Uhr / 04.20 Uhr

AST LINIE 3:
Burglengenfeld nach Burglengenfeld Umland ab Marktplatz BUL jeweils um:
23.40 Uhr / 00.40 Uhr / 01.40 Uhr / 02.40 Uhr / 03.40 Uhr / 04.40 Uhr

AST LINIE 4:
Burglengenfeld nach Schmidmühlen ab Marktplatz BUL jeweils um:
01.30 Uhr

AST LINIE 5:
Burglengenfeld nach Holzheim und Kallmünz ab Marktplatz BUL jeweils um:
02.15 Uhr

AST LINIE Bahnhof:
22.15 Uhr / 22.45 Uhr / 23.15 Uhr / 23.35 Uhr / 00.55 Uhr

Das AST fährt jeden Freitag und Samstag und an Abenden vor Feiertagen, jedoch nicht vom 24. - 26. Dezember und am 31. Dezember!

So funktioniert es:
Zu festen Zeiten (siehe Fahrplan) fährt das Anrufsammeltaxi nach Teublitz, Maxhütte-Haidhof, Umland Burglengenfeld, Schmidmühlen, Holzheim und Kallmünz sowie vom Bahnhof in Maxhütte-Haidhof in alle Richtungen des Städtedreiecks.
Die eingesetzten Fahrzeuge (Kleinbusse und Taxi´s) sind in der Windschutzscheibe mit einem gelben Schild und schwarzer Aufschrift: „Anrufsammeltaxi" und der jeweiligen Ziele gekennzeichnet.

Aus organisatorischen Gründen muss jeder Fahrgast mindestens 15 Minuten vor Abfahrt für die entsprechenden Linie unter der Telefonnummer:

vorbestellen. Das Anrufsammeltaxi fährt ab zwei Personen und kann bis zu acht Personen mitnehmen.

Was kostet das AST?
Durch die Förderung des Landkreises Schwandorf ist je Fahrgast ein Fahrpreis von nur 2,50 € fällig. Eine Fahrt innerhalb Burglegenfelds (z.B. vom Starmexx zum Marktplatz) kostet nur 1,00 € pro Person. Die Betreiber der Discothek Sound und des Mixx-Clubs unterstützen das AST. An der Garderobe im Sound und im Mixx-Club kann jeder Fahrgast einen Gutschein für eine Fahrt im Wert von 2,50 € mit dem AST für nur 1,50 € erwerben. Dieser Gutschein ist bei jeder beliebigen Fahrt mit der AST-Linie einlösbar. Zustieg für Discothek Sound und Mixx ist die Bushaltestelle am Marktplatz.
Übrigens:
Gutscheine für das AST gibt's auch bei „**Schreibwaren und Geschenke Lautenschlager**" am Marktplatz in Burglengenfeld zu kaufen!

Die Vorteile des AST:
- günstiger Fahrpreis
- Wegfall „Mamas Taxi"
- Regelmäßige Verbindungen
- Umweltfreundlich durch effizienten Fahrzeugeinsatz
- Keine Angst vor betrunkenen Heimfahrern
- Ausstieg direkt am Wunschziel z.B. Haustür
- Auf Bestellung auch mit Rollstuhltransport ohne Aufpreis!
- Geprüfte Fahrzeuge nach dem Personenbeförderungsgesetz

INFO

Alle Schienenstrecken im Landkreis Schwandorf im **RVV-TARIFGEBIET**

TARIF OBERPFALZ NORD	RVV-TARIF
11	41 RVV
105 (RVV-Tarifanerkennung beachten)	42 RVV
106 (RVV-Tarifanerkennung beachten)	43 RVV
108 (RVV-Tarifanerkennung beachten)	110 RVV
109 (RVV-Tarifanerkennung beachten)	115 RVV
110 (RVV-Tarifanerkennung beachten)	141 RVV
122 (RVV-Tarifanerkennung beachten)	221
123	228
124 (RVV-Tarifanerkennung beachten)	285
125 (RVV-Tarifanerkennung beachten)	6014 (TON-Tarif bei Fahrten Richtung Amberg)
127	8408
133	8412
161	
171	
2444	
2505	
2506	
2509	
2511	
2512	
2513	
2514	
6076 (RBO-Tarif bei Fahrten Richtung Waldmünchen)	
6271	
6273 (RVV-Tarifanerkennung beachten)	
6275 (RVV-Tarifanerkennung beachten)	
6296 (RBO-Tarif bei Fahrten Richtung Waldmünchen)	
6315	
6317	
6396	
8401 – 8407	
8409 - 8411	

VLC-TARIF	BÜRGERBUS-TARIF	SONDERTARIF
319	D1	101 (RVV-Tarifanerkennung beachten)
320	D2	102 (RVV-Tarifanerkennung beachten)
350	D3	103 (RVV-Tarifanerkennung beachten)
410	S1	104 (RVV-Tarifanerkennung beachten)
430	S4	121 (RVV-Tarifanerkennung beachten)
	S6	162
	S7	163
		166
		167
		6013 (RVV-Tarifanerkennung beachten)
		6032 (RVV-Tarifanerkennung beachten)
		6050 (RVV-Tarifanerkennung beachten)
		6299 (RVV-Tarifanerkennung beachten)

TON

Tarif Oberpfalz Nord

TON WABENPLAN

AUSZUG WABENPLAN

Landkreise

- Neustadt/Waldnaab
- Amberg-Sulzbach
- Schwandorf

Kreisfreie Städte

- Weiden/OPf.
- Amberg

In den Städten Weiden, Schwandorf und Nabburg kommen eigene Tarife zur Anwendung

Stadtbus Weiden Tarifzone „W“ (Wies Faszinatour)
Citybus Schwandorf Tarifzone „S“ (Schmid Faszinatour)
Stadtbus Nabburg Tarifzone „N“ (Bustouristik Wild)



Richtung Waldmünchen
Für Fahrten, deren Start oder Ziel außerhalbdes TON-Gebietes liegt, gilt der RBO-Tarif.

Auf der RVV-Linie 43 (Neunburg - Nittenau - Regensburg) gilt der RVV-Tarif und nicht der Tarif TON.

Für Fahrten im Bereich zwischen Bodenwöhr und Nittenau (Binnenverkehr, der ausschließlich in den Waben 398, 404, 407 verläuft) gilt der RVV-Tarif. Für Fahrten, die darüber hinaus gehen (ein- und ausbrechender Verkehr) gilt der Tarif TON.

Richtung Regensburg
Für Fahrten, deren Start oder Ziel im Landkreis Amberg-Sulzbach liegt gilt der RBO-Tarif.
Für Fahrten, deren Start oder Ziel im Landkreis Schwandorf liegt, gilt der RVV-Tarif.

Bitte beachten Sie, dass der Wabenplan nur der Preisermittlung dient und die eingezeichneten Linien nicht den tatsächlichen Streckenverlauf, den Fahrweg oder Entfernungen zeigen.

Ortsverzeichnis mit Wabenzuordnung

Sie finden im Übersichtsplan nicht Ihren Ausgangs- oder Zielort?

Nicht alle Orte sind aus Übersichtlichkeitsgründen im Wabenplan eingezeichnet. Das Verzeichnis hilft Ihnen die für Ihre gesuchten Orte dazugehörige Wabe zu finden. Die Orte sind nach ihrer Reihenfolge im Alphabet geordnet.

In Ortschaften mit mehreren Haltestellen sind alle Haltestellen einer Wabe zugeordnet. Bitte beachten Sie, dass Haltestellen mit der Bezeichnung Abzweigung anderen Waben, als der dabei bezeichnete Ort, zugeordnet sein können. Grund ist, dass diese Haltestellen zumeist in beträchtlicher Entfernung zum bezeichneten Ort liegen.

A	Adertshausen/Alberndorf	370
	Alletshof	231
	Altendorf	323
	Altenschwand	372/373
	Altfalter	322
	Antelsdorf	291b/308
	Arling	354
	Armensee/Lamplhof	405
	Asbach bei Schwarzenfeld	338
	Aschahof	293
	Atzenhof	289/269
	Auhof b. Schwarzach	322
B	Bach	309
	Berg	293/310
	Bergelshof	286
	Bergham	407
	Bernhof	289/269
	Bleich	406/407
	Bodenwöhr	386/398
	Brensdorf	339
	Bruck	404
	Bruderdorf	286
	Brunn	396
	Bubach	392
	Burglengenfeld	402
C	Charlottenhof	371/372
	Charlottenthal	275
D	Damelsdorf	247/248
	Dauching	352
	Dautersdorf	310b
	Deindorf	232
	Deiselkühn	337
	Denglarn	309
	Dexhof	400
	Diebrunn	248
	Diendorf	304
	Diepoltshof	286
	Dietersberg	255
	Dietersdorf	255
	Dieterskirchen	309
	Dietldorf	405
	Dietstätt	339
	Döllnitz	266
	Dornberg	366
	Dürnersdorf	306
	Dürnsricht	336
E	Ebersdorf	358
	Eckendorf	321a
	Egidiberg	354
	Eigelsberg	291a/291b
	Etzlhof	286
F	Feistelberg	248
	Fischbach	396/403
	Flugplatz	407
	Fraunberg	286
	Freihöls/Lindenlohe	355
	Friedersdorf	266
	Friedrichshäng	256
	Fronberg	369
	Fronhof	323
	Frotzersricht	337
	Fuchsberg	290
	Fuchsendorf	269
	Fuhrn	357
	Furthmühle	322
G	Gaisthal	273/293
	Gartenried	254
	Geiselhof	319
	Geratshofen	357
	Girnitz bei Nabburg	321a
	Girnitz bei Schwarzhofen	341
	Glaubendorf	231
	Gleiritsch	269/289
	Gögglbach	367
	Gösselsdorf	285
	Götzenhof	342
	Grafenricht bei Stulln	338
	Grafenricht bei Wackersdorf	371/372
	Grain	353
	Grünwald	369
	Guteneck	305
	Gutenfürst	253
H	Haab bei Muschenried	294
	Haag bei Schwarzhofen	341
	Haiderhöf	384/396
	Hammermühl bei Pertolzhofen	324
	Hannamühle	236
	Hartenricht bei Schmidgaden	337
	Hartenricht	367
	Haselbach	354/353
	Haselhof	268
	Häuslern	341
	Hebersdorf	310b
	Heselbach	372
	Hof bei Oberviechtach	291a/291b
	Hofenstetten	357
	Höflarn	287
	Höflarn bei Niedermurach	324
	Högling	317
	Hohenirlach	339/340
	Hohentreswitz	269
	Hohersdorf	285
	Holzhaus	355
	Holzniederlage Rosenhof	273
	Hub	405
	Hubertus	407
I	Inzendorf	285
	Irlbach	354
	Irrenlohe,Ort	337
J	Jedesbach-Mühle	326
	Jeding	318b
	Johannisberg	291a/291b
	Johannismühle	256
K	Kadermühle	285
	Kai	401
	Kaltenbrunn	373/386
	Kaltenthal	232
	Kaspeltshub	403
	Katharinenthal	325
	Katzenhüll	400
	Kemnath b. Fuhrn	357
	Kemnathermühle	315a
	Kettnitzmühle	230
	Knölling	318b
	Kögl	337
	Konatsried	292
	Kötschdorf	248
	Köttlitz	232
	Krandorf	339
	Kreith	354
	Kröblitz	326/343
	Krondorf	369
	Kronstetten	369/370
	Krumbach	353
	Krumlengenfeld	353
	Kühried	253
	Külz	293
L	Lampenricht	270/289
	Lanzenried Meier	405
	Laub	255
	Lengfeld	358
	Lind	292
	Lindenlohe	338
	Lissenthan	286
	Littenhof	285
	Lohbügl	396
	Losau	231/232/249
	Luigendorf bei Guteneck	305
	Luigendorf bei Neunburg v.W.	357
M	Machtlwies	405
	Maierhof	247
	Matthiaszeche	354
	Maximilianshof	307
	Meldau	372
	Mitteraich	305/306
	Mitteraschau	325/342
	Mitterauerbach	340
	Mitterlangau	237
	Mittermurnthal	326/343
	Mögendorf	398
	Mittermurnthal	326/343
	Mögendorf	398
	Mühlberg bei Burglengenfeld	401
	Muschenried	294
N	Naabeck	380
	Naabsiegenhofen	367
	Nabburg Schulzentrum	304
	Namsenbach	304
	Nerping	384/396
	Neubäu	396
	Neuenschwand	372/373
	Neuhaus	406/407
	Neukirchen	367
	Neunaigen	247
	Neunburg	342/343
	Neusath	287
	Niederarling	354
	Niedermurach	308
	Niesaß	291b/309
	Nittenau	407
	Nottersdorf	308
	Nunzenried	291a/291b
O	Ober-/Untereppenried	292
	Oberaich	305/306
	Oberaschau	325/342
	Oberkatzbach	305
	Oberköblitz	248
	Oberkonhof	324
	Oberlangau	238
	Obermurach	308
	Oberndorf	247
	Oberpfreimd	267
	Obersteinbach bei Nabburg	286
	Oberviechtach	291a/291b
	Oberwarnbach	322
	Öd bei Schwarzach	340
	Ödhof bei Schwarzenfeld	339/340
	Ödmiesbach	271
	Oed	406
P	Pamsendorf	269
	Passelsdorf	286
	Perschen	287
	Pertolzhofen	324
	Pfreimd	267/287
	Pirk b. Oberviechtach	238 Pirkhof
	Pirkhof	272
	Pirkhof, Abzweigung	292
	Pischdorf	305
	Plattenhof/Meilerhof	405
	Plechhammer	254
	Pondorf	293
	Pottenstetten	401
	Prackendorf	325
	Preißhof	255
	Pretzabruck	321b
	Pullenried	236
R	Rackenthal	273
	Raffach bei Sonnenried	339/340
	Rappenberg	269
	Rattenberg	231
	Rauberweiherhaus	371/372
	Reichertberg	402
	Reichertsmühle	290/291a
	Reisach	232
	Reuting	384/396
	Richt	369
	Richt bei Schwarzach	322
	Rosenhof	273
	Rottendorf bei Oberviechtach	290
	Rottendorf b. Schmidgaden	303
	Rottendorf b. Schmidg., Abzweigung	304
S	Saaß	401
	Saltendorf	230
	Säulnhof	319
	Schiltern	248
	Schirmdorf	322/323
	Schmalhof	247
	Schmidgaden	319
	Schneeberg	292
	Schönersdorf	307
	Schönau bei Schwarzhofen	341
	Schöngras	398
	Schönsee	255
	Schönthan bei Oberviechtach	292
	Schwaig bei Schwarzenfeld	338
	Schwand	255
	Schwandorf	369
	Schwandorf, Kronstetten	369/370
	Schwarzach bei Stadlern	275
	Schwarzach bei Nabburg	322
	Schwarzberg	232
	Schwarzenfeld	338
	Schwarzhofen	341
	Siegelsdorf bei Altendorf	323
	Söllitz	249
	Sonnenried	339/340
	Stadlern	275
	Stein	267
	Steinberg	372/384
	Straß	401
	Straß	401
	Stulln	320
T	Tannermühle	236
	Tännesried/Weihermühle	293/310
	Tauchersdorf	268
	Taxöldern	371
	Teunz	290/291a
	Thanstein	310b
	Tiefenhof	406
	Traunricht	338
	Trausnitz	232
	Trefnitz	305/306
	Trichenricht bei Guteneck	307
	Trisching	302
	Trossau	324
U	Unteraich	305/306
	Unteraschau	325/342
	Unterauerbach	340
	Untereppenried	292
	Unterkatzbach	305
	Unterköblitz	248
	Unterköblitz, Abzw. Bgm.-Unsicker-Str	230
	Unterlangau	236
	Untersdorf	401
	Untersteinbach	267/287
V	Voggendorf	290
W	Wackersdorf	371
	Wackersdorf Industriegebiet	371/372
	Wagnern	309
	Waldhäuser	275
	Waldheim	372
	Waltenhof	392
	Warmersdorf	372
	Warnthal	325
	Weberhäuser	255
	Weidenthal	305/306
	Weiding bei Schönsee	255
	Weiding bei Schwarzenfeld	339
	Weiherhäusl	253
	Weihern	249
	Wernberg	248/267
	Werneröd	272
	Wiefelsdorf	380
	Wiesensüß	268
	Wildeppenried	254
	Wildstein	253
	Willhof	322/323
	Windpaißing	266
	Winklarn	310a
	Wirthsmühle	255
	Wohlfest	336
	Wolfring	318b
	Wolfringmühle	318b
	Wolfsbach bei Nabburg	285
	Wölsendorf	321b
	Woppenhof	232
Z	Zangenstein	323
	Zeinried	290
	Ziegelhütte bei Burglengenfeld	401
	Ziegelhütte bei Thanstein	293/310
	Zilchenricht	321b

TON
Tarif Oberpfalz Nord

Das kostet Ihre Fahrkarte…

So finden Sie Ihren Fahrpreis

Der Fahrpreis richtet sich nach der Anzahl der Waben.

1. Finden Sie anhand des Haltestellenverzeichnisses heraus, in welcher Wabe sich Ihre Einstiegs- und Ausstiegshaltestelle befinden.

2. Zählen Sie im Wabenplan ausgehend von der Wabe Ihrer Einstiegshaltestelle die Anzahl der Waben, die Sie entlang der schwarzen Linien bis zur Wabe Ihrer Ausstiegshaltestelle durchqueren. Die Waben von Einstiegs- und Ausstiegshaltestelle sind mitzuzählen. Bestehen mehrere Verbindungen zwischen zwei Waben, so wird unabhängig von der tatsächlich gefahrenen Strecke der Preis für die kürzeste Verbindung berechnet. Mindestpreis 1 Wabe. Höchstpreis 15 Waben.

3. Ihren Fahrpreis können Sie anschließend der Preistabelle entnehmen.

Sonderfall Wabengrenze: Liegt eine Haltestelle auf der Wabengrenze zwischen zwei Waben, so wird sie beim Auszählen derjenigen Wabe zugeordnet, von der aus die Entfernung kürzer ist.

INFO

Bitte beachten Sie die voraussichtlichen Tarifänderungen während des laufenden Jahres 2023.

Den jeweils aktuellen Tarif finden Sie unter:
https://www.ton-tarif.de

WAS KOSTET DIE FAHRT?
TON Tarif Oberpfalz Nord
KOSTENLOSE APP!
WWW.TON-TARIF.DE

TON TARIFTABELLE

gültig ab 1. Januar 2023

Waben	Einzelfahrscheine				6er-Karten		10er-Karten	Familienkarte	Kindergarten-monatskarten
	Erwachsene	Kinder	Erwachsene mit BahnCard	Kinder mit BahnCard	Jedermann	Senioren			
1	2,40 €	1,40 €	1,80 €	1,10 €	12,60 €	8,60 €	18,00 €	6,00 €	34,50 €
2	3,00 €	1,80 €	2,30 €	1,40 €	15,80 €	10,80 €	22,50 €	7,50 €	44,00 €
3	4,00 €	2,40 €	3,00 €	1,80 €	21,00 €	14,40 €	30,00 €	10,00 €	58,00 €
4	5,10 €	3,10 €	3,80 €	2,30 €	26,80 €	18,40 €	38,30 €	12,80 €	73,50 €
5	5,90 €	3,50 €	4,40 €	2,60 €	31,00 €	21,20 €	44,30 €	14,80 €	85,00 €
6	6,50 €	3,90 €	4,90 €	2,90 €	34,10 €	23,40 €	48,80 €	16,30 €	94,00 €
7	6,90 €	4,10 €	5,20 €	3,10 €	36,20 €	24,80 €	51,80 €	17,30 €	100,00 €
8	7,40 €	4,40 €	5,60 €	3,30 €	38,90 €	26,60 €	55,50 €	18,50 €	107,50 €
9	8,10 €	4,90 €	6,10 €	3,70 €	42,50 €	29,20 €	60,80 €	20,30 €	117,00 €
10	8,90 €	5,30 €	6,70 €	4,00 €	46,70 €	32,00 €	66,80 €	22,30 €	128,50 €
11	9,70 €	5,80 €	7,30 €	4,40 €	50,90 €	34,90 €	72,80 €	24,30 €	140,50 €
12	10,30 €	6,20 €	7,70 €	4,70 €	54,10 €	37,10 €	77,30 €	25,80 €	148,00 €
13	10,60 €	6,40 €	8,00 €	4,80 €	55,70 €	38,20 €	79,50 €	26,50 €	154,00 €
14	10,90 €	6,50 €	8,20 €	4,90 €	57,20 €	39,20 €	81,80 €	27,30 €	157,00 €
≥15	11,20 €	6,70 €	8,40 €	5,00 €	58,80 €	40,30 €	84,00 €	28,00 €	161,50 €

Waben	Schüler-Zeitkarten		Jedermann-Zeitkarten				Umwelt-fahrausweis (je Monat)	Semesterticket (4 Monatsraten)	August-Ferienticket
	Schülermonats-karte	Schülerwochen-karte	Vario-Karte 31 Tage	Vario-Karte 7 Tage	Stammkunden Monats-Abo	Vario-Karte 31 Senioren			
1	46,00 €	13,10 €	56,00 €	16,00 €	46,50 €	37,50 €	37,50 €	38,00 €	Gesamt-Gebiet: 30,00 €
2	58,50 €	16,70 €	71,50 €	20,40 €	59,50 €	47,50 €	47,50 €	46,50 €	
3	77,00 €	22,00 €	94,00 €	26,90 €	78,50 €	62,50 €	62,50 €	62,50 €	
4	98,00 €	28,00 €	119,50 €	34,10 €	99,50 €	79,50 €	79,50 €	78,75 €	
5	113,50 €	32,40 €	138,50 €	39,60 €	115,50 €	92,50 €	92,50 €	92,75 €	
6	125,00 €	35,70 €	152,50 €	43,60 €	127,00 €	101,50 €	101,50 €	102,50 €	
7	133,00 €	38,00 €	162,00 €	46,30 €	135,00 €	108,00 €	108,00 €	107,75 €	
8	143,00 €	40,90 €	174,50 €	49,90 €	145,50 €	116,50 €	116,50 €	115,50 €	
9	156,00 €	44,60 €	190,00 €	54,30 €	158,50 €	126,50 €	126,50 €	126,50 €	
10	171,50 €	49,00 €	209,00 €	59,70 €	174,00 €	139,50 €	139,50 €	140,00 €	
11	187,00 €	53,40 €	228,00 €	65,10 €	190,00 €	152,00 €	152,00 €	152,75 €	
12	197,50 €	56,40 €	241,00 €	68,90 €	201,00 €	160,50 €	160,50 €	160,75 €	
13	205,00 €	58,60 €	250,00 €	71,40 €	208,50 €	166,50 €	166,50 €	166,00 €	
14	209,00 €	59,70 €	255,00 €	72,90 €	212,50 €	170,00 €	170,00 €	171,50 €	
≥15	215,50 €	61,60 €	263,00 €	75,10 €	219,00 €	175,50 €	175,50 €	175,50 €	

EINZELFAHRSCHEINE/MEHRFAHRTENKARTEN

Einzelfahrscheine

Einzelfahrscheine gelten am Lösungstag. Die Geltungsdauer endet um 3:00 Uhr des auf den Lösungstag folgenden Tages. Eine Fahrtunterbrechung ist nicht gestattet.

An Kinder vom vollendeten 6. bis zum vollendeten 15. Lebensjahr werden Regelfahrscheine mit rund 40% Ermäßigung ausgegeben.

Einzelfahrscheine mit BahnCard

An Inhaber der BahnCard 25 und 50 sowie der BahnCard Jugend werden im Rahmen ihrer Gültigkeit Regelfahrscheine mit rund 25% Ermäßigung ausgegeben. Die ermäßigten Regelfahrscheine aufgrund der BahnCard Jugend gelten an Schultagen erst ab 9:00 Uhr.

Mehrfahrtenkarten (6er-Karten/10er-Karten)

Mehrfahrtenkarten gelten ab dem Lösungstag sechs Monate. Eine Fahrtunterbrechung ist nicht gestattet.

Senioren/Seniorinnen ab vollendetem 65. Lebensjahr sind zum Kauf einer Senioren-Sechserkarte berechtigt. Die Senioren-Sechserkarte ist gegenüber dem Kauf von Einzelfahrausweisen um rund 40% ermäßigt.

Für zwei Kinder vom vollendeten 6. bis zum vollendeten 15. Lebensjahr wird nur ein Fahrtenfeld je Fahrt entwertet.

ZEITKARTEN

Gemeinsame Fahrausweise Bus/Schiene (B/S)

Für Verbindungen, in denen sowohl eine Bus- als auch eine Schienenverbindung besteht oder für aneinander anschließende Bus- und Schienenstrecken können Zeitkarten Bus/Schiene (B/S) in besonders festgesetzten Verkehrsverbindungen ausgegeben werden.

Fahrausweise Bus/Schiene gibt es nur auf den RBO-Linien (Ostbayernbus).

Jedermann-Zeitkarten

Vario 7 (bzw. Wochenkarte B/S)

Vario-Karten (7 Tage) gelten ab Ausgabetag 7 aufeinander folgende Kalendertage bis 12:00 Uhr des dem letzten Geltungstag folgenden Tages.

Karten sind übertragbar. Sie können von jeweils einer Person zu beliebig häufigen Fahrten innerhalb der Geltungsdauer und des Geltungsbereichs benutzt werden. Fahrtunterbrechung ist zugelassen.

Vario 31 (bzw. Monatskarte B/S)

Vario-Karten (31 Tage) gelten ab Ausgabetag 31 aufeinander folgende Kalendertage bis 12:00 Uhr des dem letzten Geltungstag folgenden Tages.

Karten sind übertragbar. Sie können von jeweils einer Person zu beliebig häufigen Fahrten innerhalb der Geltungsdauer und des Geltungsbereichs benutzt werden. Fahrtunterbrechung ist zugelassen.

Vario 31-Seniorenkarte

Seniorinnen und Senioren ab dem 65. Lebensjahr können eine Vario 31-Seniorenkarte kaufen. Sie ist gültig von Montag bis Freitag ab 9.00 Uhr, an Samstagen, Sonn- und Feiertagen ohne zeitliche Einschränkung. Die Vario 31-Seniorenkarte ist gegenüber der Vario 31 um ein Drittel ermäßigt und nicht übertragbar.

Stammkunden-Monats-Abo (auch B/S)

Das Abonnement für Vario-Monatskarten kann von jedermann in Anspruch genommen werden. Die Fahrkarten müssen bestellt werden. Das Abonnement kann am 1. eines jeden Monats begonnen werden. Der Bestellschein muss bis zum 10. des Vormonats vorliegen. Das Abonnement kommt mit der Zusendung der Abo-Karte zustande. Es werden Karten für ein Jahr ausgegeben. Karten sind übertragbar.

Schülerzeitkarten

Schülermonatskarten und Schülerwochenkarten erhalten bis zur Vollendung des 15. Lebensjahres alle Personen, nach Vollendung des 15. Lebensjahres Personen mit besonderer Berechtigung, z. B. Schüler an weiterführenden Schulen, Auszubildende, Teilnehmer an einem freiwilligen sozialen Jahr etc. Bitte erkundigen Sie sich über die genauen Ausführungsbestimmungen. Die Fahrkarte ist nicht übertragbar.

Familienkarte

Die Familienkarte berechtigt ein oder zwei Erwachsene mit bis zu vier Kinder/Jugendliche bis zum vollendeten 15. Lebensjahr zu einer Hin- und Rückfahrt auf der gewählten Fahrstrecke. Die Familienkarte ist vor Antritt der ersten Fahrt mit der Unterschrift eines der erwachsenen Fahrtteilnehmer zu versehen und nicht weiter übertragbar. Sie gilt an dem Tag, an dem sie gelöst wird; am Samstag gültige Fahrausweise gelten auch am Sonntag (Rückfahrt).

In den Waben 299 Amberg, 369 Stadt Schwandorf, 163 Stadt Weiden und 279 Stadt Sulzbach-Rosenberg ist ein mehrfacher Umstieg zugelassen.

Semesterticket

Studenten der Hochschule Amberg-Weiden erhalten auf Antrag ein Semesterticket gültig vom 15. März bis 30. Juli (Sommersemester) bzw. 1. Oktober bis 15. Februar (Wintersemester). Dem Antrag ist eine Immatrikulationsbescheinigung und ein Passbild beizulegen.

Kindergartenmonatskarte

Auf Antrag von Aufgabenträgern (Landkreis, Gemeinde, Kindergarten usw.) werden Kinder bis zum vollendeten 6. Lebensjahr bzw. bis zum vollendeten 7. Lebensjahr, wenn sie noch nicht eingeschult sind, von ihrem jeweiligen Wohnort zum Sitz eines Kindergartens befördert. Die Kosten übernimmt der Aufgabenträger.

August-Ferienticket

Für ein Ferienticket gelten die gleichen Zugangsvoraussetzungen wie für die Schülerzeitkarten. Ferientickets sind erhältlich jeweils für die Städte Amberg, Sulzbach-Rosenberg, Schwandorf oder Weiden. Außerdem gibt es ein Ferienticket, das für das gesamte TON-Gebiet gilt. Das Ferienticket gilt für beliebig viele Fahrten im Monat August. Das Ferienticket ist nicht übertragbar.

Fahrradmitnahme

Fahrräder werden nur auf bekannt gegebenen Linien befördert. Das Beförderungsentgelt beträgt 2,50 €.

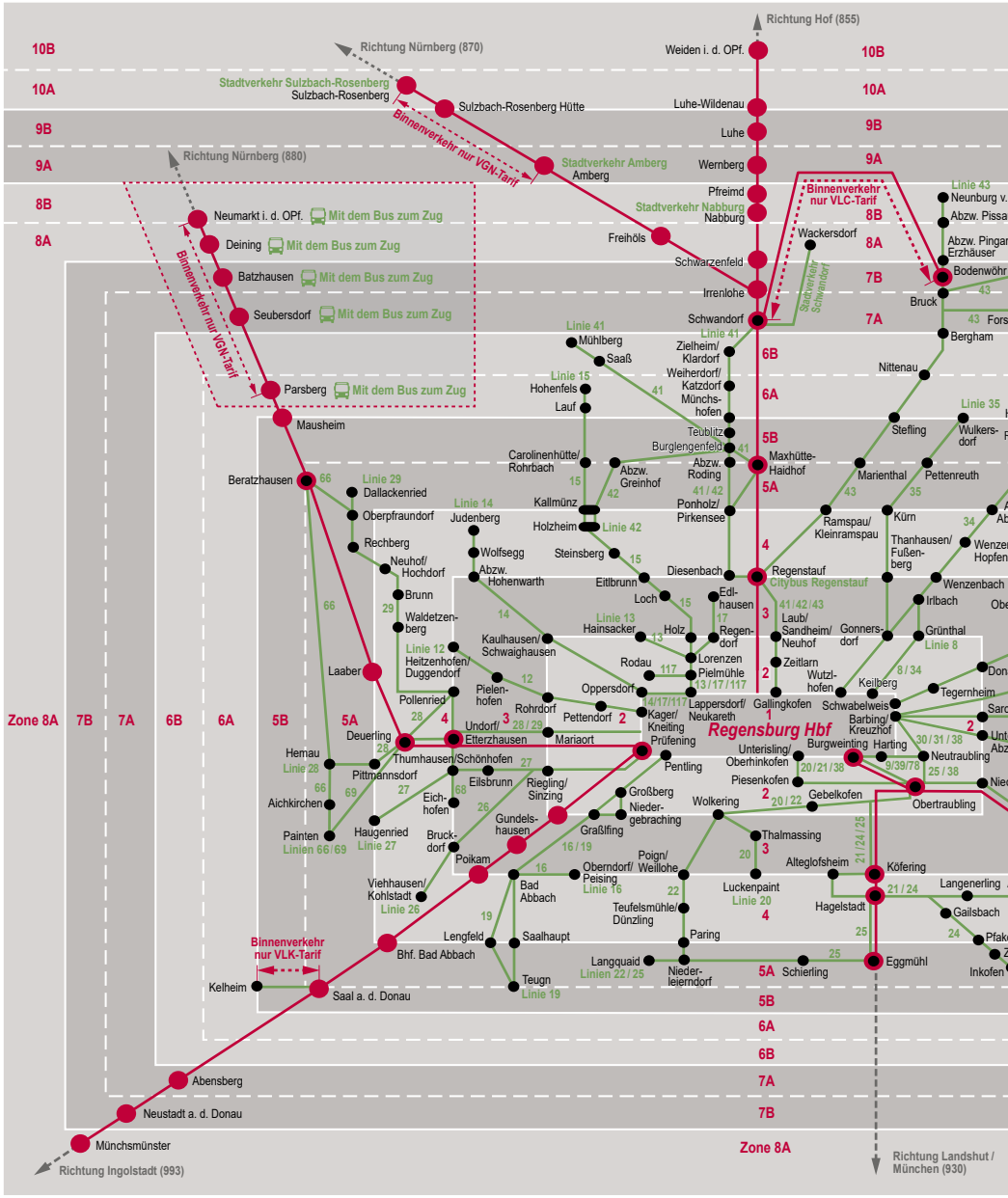
Richtung Hof (855)
Richtung Nürnberg (870)
Richtung Nürnberg (880)
Richtung Ingolstadt (993)
Richtung Landshut / München (930)
Zone 8A
10B
10A
9B
9A
8B
8A
7B
7A
6B
6A
5B
5A
Weiden i. d. OPf.
Luhe-Wildenau
Luhe
Wernberg
Pfreimd
Nabburg
Stadtverkehr Sulzbach-Rosenberg
Sulzbach-Rosenberg
Sulzbach-Rosenberg Hütte
Binnenverkehr nur VGN-Tarif
Stadtverkehr Amberg
Amberg
Stadtverkehr Nabburg
Freihöls
Schwarzenfeld
Irrenlohe
Schwandorf
Wackersdorf
Binnenverkehr nur VLC-Tarif
Stadtverkehr Schwandorf
Neumarkt i. d. OPf.
Deining
Batzhausen
Seubersdorf
Parsberg
Mausheim
Mit dem Bus zum Zug
Linie 41
Mühlberg
Saaß
Zielheim/ Klardorf
Weiherdorf/ Katzdorf
Münchs-hofen
Linie 15
Hohenfels
Lauf
Teublitz
Burglengenfeld
Carolinenhütte/ Rohrbach
Abzw. Greinhof
Abzw. Roding
Maxhütte-Haidhof
Ponholz/ Pirkensee
Linie 42
Kallmünz
Holzheim
Beratzhausen
Linie 29
Dallackenried
Oberpfraundorf
Rechberg
Neuhof/ Hochdorf
Brunn
Waldetzen-berg
Linie 14
Judenberg
Wolfsegg
Abzw. Hohenwarth
Steinsberg
Eitlbrunn
Diesenbach
Regenstauf
Citybus Regenstauf
Edl-hausen
Loch
Linie 13
Hainsacker
Holz
Regen-dorf
Laub/ Sandheim/ Neuhof
Gonners-dorf
Grünthal
Linie 8
Irlbach
Wenzenbach
Linie 12
Heitzenhofen/ Duggendorf
Kaulhausen/ Schwaighausen
Rodau
Lorenzen
Pielmühle
Zeitlarn
Wutzl-hofen
Keilberg
Tegernheim
Laaber
Pielen-hofen
Oppersdorf
Lappersdorf/ Neukareth
Gallingkofen
Schwabelweis
Barbing/ Kreuzhof
Pollenried
Rohrdorf
Undorf
Pettendorf
Kager/ Kneiting
Regensburg Hbf
Deuerling
Etterzhausen
Mariaort
Prüfening
Burgweinting
Harting
Neutraubling
Hemau
Linie 28
Thumhausen/Schönhofen
Pentling
Unterisling/ Oberhinkofen
Pittmannsdorf
Eilsbrunn
Riegling/ Sinzing
Piesenkofen
Gebelkofen
Obertraubling
Aichkirchen
Eich-hofen
Großberg
Nieder-gebraching
Wolkering
Painten
Linien 66 / 69
Haugenried
Linie 27
Bruck-dorf
Gundels-hausen
Graßlfing
Thalmassing
Poikam
Oberndorf/ Peising
Linie 16
Poign/ Weillohe
Alteglofsheim
Köfering
Viehhausen/ Kohlstadt
Linie 26
Bad Abbach
Luckenpaint
Linie 20
Hagelstadt
Langenerling
Gailsbach
Teufelsmühle/ Dünzling
Binnenverkehr nur VLK-Tarif
Bhf. Bad Abbach
Lengfeld
Saalhaupt
Paring
Langquaid
Linien 22 / 25
Nieder-leierndorf
Schierling
Eggmühl
Kelheim
Saal a. d. Donau
Teugn
Linie 19
Abensberg
Neustadt a. d. Donau
Münchsmünster
Linie 43
Neunburg v.
Abzw. Pissa
Abzw. Pingar Erzhäuser
Bodenwöhr
Bruck
Bergham
Nittenau
Stefling
Linie 35
Wulkers-dorf
Marienthal
Pettenreuth
Ramspau/ Kleinramspau
Kürn
Thanhausen/ Fußen-berg
Wenzen Hopfen
Inkofen

Dieses Werk ist unter der Creative Commons-Lizenz CC BY-ND 4.0 lizenziert.

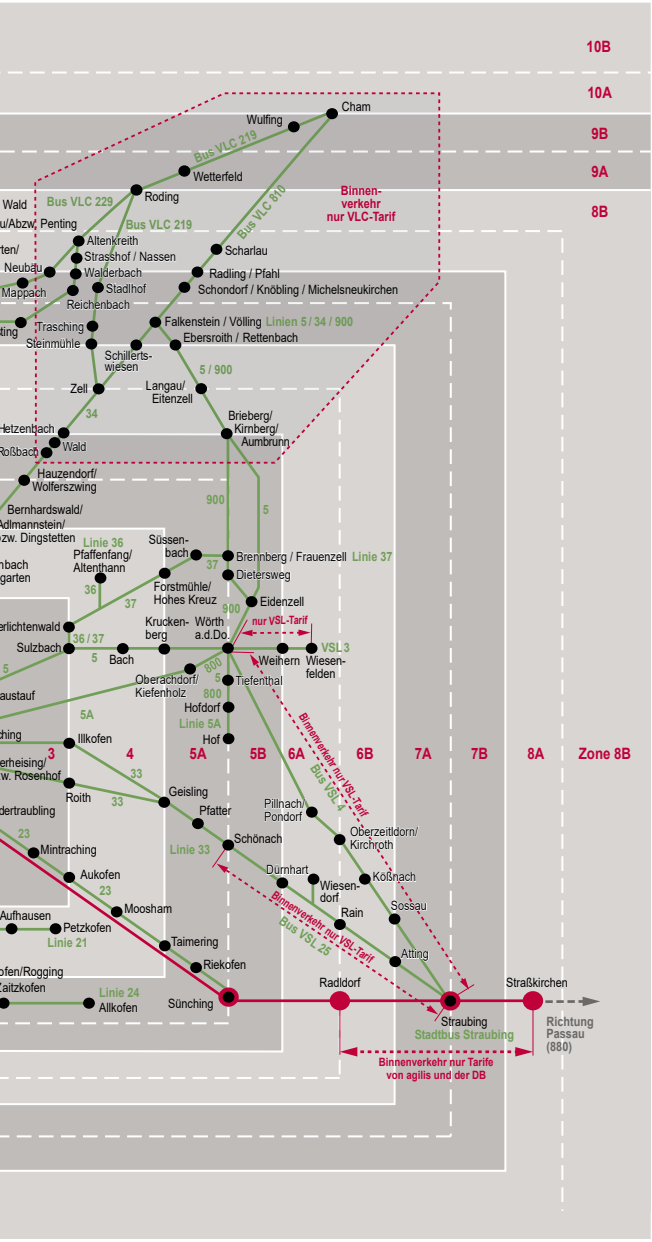

Streckenplan Region (Hauptnetz)

Stand: 11.12.2022

Buslinie

Bushaltestelle

Zonen- und Zahlgrenze

Binnenzahlgrenze

Schienenstrecke

Bahnhof

1,2,3....10B Zonen

Mit dem Bus zum Zug

Binnenverkehr nur VLC- bzw. VGN-Tarif

Das City-Ticket der Bahn gilt in den Zonen 1-2.
Die Bayern-Tickets gelten in allen Tarifzonen.
(Bitte den Gültigkeitszeitraum des jeweiligen Tickets beachten.)

RVV Regensburger Verkehrsverbund

DIE RVV-APP – AUSKUNFT UND TICKETS

Die RVV-App mit Ticket-Shop ermöglicht Vielfahrern wie auch Neukunden, Verbindungen abzufragen und Handy-Tickets zu kaufen. Einzel-, Streifen- und Tages-Tickets sind über die RVV-App immer zum günstigen Vorverkaufspreis erhältlich. Die App ist kostenfrei für iOS- und Android-Geräte erhältlich. Mehr: www.rvv.de/handy-ticket

DAS JAHRESABONNEMENT WIRD GÜNSTIGER UND DAMIT NOCH ATTRAKTIVER!

Ab dem 1. Januar 2020 fahren Sie mit einem Jahresabonnement zwölf Monate RVV, zahlen aber nur noch neun Monate. Die Mitnahmemöglichkeiten nach Feierabend und an Wochenenden machen das neue RVV-Abo unwiderstehlich: Bis zu vier Personen können Sie werktags ab 19:00 Uhr und an Wochenenden und Feiertagen ganztägig kostenfrei mitnehmen. Mehr: rvv.de/abo

DAS JOBTICKET PLUS: SCHON AB DREI ARBEITNEHMER PRO UNTERNEHMEN

Das beliebte JOBTICKET Plus bleibt das günstigste Angebot des RVV für den täglichen Weg zur Arbeit. Das Ticket für Arbeitnehmer, bei dem der Arbeitgeber einen monatlichen Mindestzuschuss von 10,- EUR beisteuert, ist ab Januar 2020 bereits ab drei Teilnehmern je Unternehmen erhältlich. Auch für das JOBTICKET Plus gelten die umfangreichen Mitnahmemöglichkeiten nach Feierabend und an Wochenenden. Mehr: rvv.de/job-ticket

NEU: DIE KURZSTRECKE IM RVV

Zum 01.01.2020 wird im gesamten RVV-Gebiet die Kurzstrecke im Busverkehr eingeführt: Sie können ab 2020 mit Ihrem gewohnten Streifen-Ticket in den RVV-Bussen ab Einstieg bis zu 3 Haltestellen ohne Umstieg fahren – und das mit nur einem Streifen je Kurzstreckenfahrt. Bei einem Vorverkaufspreis für das Streifen-Ticket von 10,- EUR fahren Sie Ihre Kurzstrecke für umgerechnet 1,- EUR. Mehr: rvv.de/kurzstrecke

BAXI
09431
802 8005

RVV Regensburger Verkehrsverbund

RVV TARIFTABELLE

Preise gültig ab 01.01.2023

Einzelne Fahrten – erhältlich als Handy-Ticket über die App, teils auch im Vorverkauf und im Bus

50-Streifen-Ticket [1]

(50 Streifen, 47,00 € – nur als Handy-Ticket erhältlich!)

Preis-stufe	benötigte Streifen	Normal-tarif	benötigte Streifen	Kinder-tarif [2]
1	2	1,88 €	1	0,94 €
2	3	2,82 €	2	1,88 €
3	4	3,76 €	2	1,88 €
4	5	4,70 €	3	2,82 €
5	6	5,64 €	3	2,82 €
6	8	7,52 €	4	3,76 €
7	10	9,40 €	5	4,70 €
8	12	11,28 €	6	5,64 €
9	14	13,16 €	7	6,58 €
10	17	15,98 €	9	8,46 €
Kurz-strecke [3]	1	0,94 €	1	0,94 €

[1] Nur über die App
[2] Der Kindertarif gilt vom 6. bis zum 15. Geburtstag
[3] Nur im Busverkehr gültig: Ab Einstieg bis max. 3 Haltestellen

Tipp!

Das digitale 50-Streifen-Ticket – ein Angebot für Gelegenheitsfahrer, die auch mal häufiger unterwegs sind.

Sie fahren nicht täglich zur Arbeit und möchten die Vorteile des Abos (noch) nicht nutzen? Dann ist das Streifen-Ticket im XXL-Format genau das Richtige für Sie. Das Ticket bietet Ihnen über die RVV-App insgesamt 50 Streifen zum Abfahren im gesamten RVV – und das für nur 47 Euro. Weitere Infos und einen Preisvergleich der verschiedenen Ticketangebote unter: **rvv.de/50-Streifen**

Streifen-Ticket

(10 Streifen, 11,00 € im Vorverkauf, 13,00 € im Bus)

Preis-stufe	benötigte Streifen	Normal-tarif [1]	benötigte Streifen	Kinder-tarif [2]
1	2	2,20 €	1	1,10 €
2	3	3,30 €	2	2,20 €
3	4	4,40 €	2	2,20 €
4	5	5,50 €	3	3,30 €
5	6	6,60 €	3	3,30 €
6	8	8,80 €	4	4,40 €
7	10	11,00 €	5	5,50 €
8	12	13,20 €	6	6,60 €
9	14	15,40 €	7	7,70 €
10	17	18,70 €	9	9,90 €
Kurz-strecke [3]	1	1,10 €	1	1,10 €

[1] Die Preisangaben beziehen sich auf den Vorverkauf
[2] Der Kindertarif gilt vom 6. bis zum 15. Geburtstag
[3] Nur im Busverkehr gültig: Ab Einstieg bis max. 3 Haltestellen

Streifen-Ticket U21 [1]

(10 Streifen, 9,50 €)

Preis-stufe	benötigte Streifen	U21-Tarif [2]
1	2	1,90 €
2	3	2,85 €
3	4	3,80 €
4	5	4,75 €
5	6	5,70 €
6	8	7,60 €
7	10	9,50 €
8	12	11,40 €
9	14	13,30 €
10	17	16,15 €

[1] Nur über die App und in Vorverkaufs-stellen
[2] Der U21-Tarif gilt vom 15. bis zum 21. Geburtstag

Einzel-Ticket

Preis-stufe	Normal-tarif	Kinder-tarif [2]
1	2,90 € / 3,40 € [1]	1,60 €
2	3,80 €	2,10 €
3	4,70 €	3,00 €
4	5,70 €	3,20 €
5	7,20 €	3,80 €
6	9,40 €	4,80 €
7	11,80 €	5,90 €
8	14,70 €	7,50 €
9	17,30 €	9,60 €
10	22,60 €	11,80 €

[1] im Busverkauf
[2] Der Kindertarif gilt vom 6. bis zum 15. Geburtstag

Tages-Tickets – erhältlich als Handy-Ticket über die App, im Vorverkauf und im Bus

Tages-Ticket Innenstadt, Tages-Ticket 2 und 5

Preis-stufen	Tages-Ticket 2	Tages-Ticket 5
Innenstadt	–	2,50 €
bis zu 2	6,00 €	8,50 €
bis zu 4	9,50 €	11,50 €
bis zu 5	12,50 €	15,00 €
bis zu 7	16,50 €	18,50 €
bis zu 9	20,00 €	23,00 €
bis zu 10	23,50 €	26,00 €

- wochentags ab **9.00 Uhr,** am Wochenende und an Feiertagen ganztags gültig für beliebig viele Fahrten an einem Tag
- **Tages-Ticket 2:** gültig für bis zu 2 Personen
- **Tages-Ticket 5:** gültig für bis zu 5 Personen
- **Tages-Ticket 2 und 5:** freie Mitnahme der eigenen Kinder und Enkelkinder bis zum 15. Geburtstag
- **Tages-Ticket Innenstadt:** gültig für bis zu 5 Personen

365-Euro-Ticket RVV – das günstige Jahres-Ticket für Auszubildende, Schülerinnen und Schüler

Für einen Jahrespreis von 365 Euro können Auszubildende, Schülerinnen und Schüler im gesamten RVV-Netz beliebig oft mit Bus und Bahn fahren. **Mehr: rvv.de/365**

Wochen- und Monats-Tickets – erhältlich im Vorverkauf

Wochen- und Monats-Ticket, Öko-Monats-Ticket

Preis-stufe	Wochen-Ticket Normaltarif [1]	Wochen-Ticket Vergünstigungstarif [2]	Monats-Ticket Normaltarif [3]	Monats-Ticket Vergünstigungstarif [2]	Öko-Monats-Ticket Mo-Fr ab 9.00 Uhr [3] [4]
1	21,00 €	16,80 €	57,00 €	46,00 €	39,00 €
2	24,50 €	19,60 €	68,00 €	52,00 €	46,00 €
3	33,00 €	26,40 €	91,00 €	73,00 €	53,00 €
4	41,50 €	33,20 €	114,00 €	86,00 €	60,00 €
5	47,50 €	38,00 €	137,00 €	110,00 €	70,00 €
6	60,50 €	48,40 €	173,00 €	138,00 €	80,00 €
7	77,00 €	61,60 €	221,00 €	177,00 €	93,00 €
8	93,00 €	74,40 €	264,00 €	213,00 €	108,00 €
9	106,00 €	84,80 €	311,00 €	249,00 €	120,00 €
10	118,00 €	94,40 €	332,00 €	266,00 €	135,00 €

- keine kostenfreie Mitnahme von weiteren Personen möglich

[1] ab Kaufdatum 7 Tage gültig
[2] erhältlich für Schüler und Auszubildende mit Kundenpass, im aufgedruckten Zeitraum (Kalenderwoche bzw. -monat) gültig
[3] ab 1. Geltungstag bis zum gleichen Tag des Folgemonats minus 1 Tag (z. B. 18.07. bis 17.08.) gültig
[4] wochentags ab **9.00 Uhr,** am Wochenende und an Feiertagen ganztags gültig

Abonnements: Bis zu 3 Monate geschenkt und großzügige Mitnahmemöglichkeiten! – erhältlich im Kundenzentrum

Sie können zwischen zwei Zahlungsweisen wählen: Neben der Abbuchung in 9 Monatsraten (Jahres- und Öko-Jahres-Abo) bzw. 5 Monatsraten (6-Monats-Abo) haben Sie auch die Möglichkeit, den gesamten Jahresbetrag im Voraus zu zahlen.

6-Monats- und Jahres-Abonnement

3 Monate gratis!

Preis-stufe	6-Monats-Abo		Jahres-Abo	
	Abbuchungsrate (1. - 5. Monat)	Jahresbetrag (Vorauszahlung)	Abbuchungsrate (1. - 9. Monat)	Jahresbetrag (Vorauszahlung)
1	57,00 €	285,00 €	57,00 €	513,00 €
2	68,00 €	340,00 €	68,00 €	612,00 €
3	91,00 €	455,00 €	91,00 €	819,00 €
4	114,00 €	570,00 €	114,00 €	1.026,00 €
5	137,00 €	685,00 €	137,00 €	1.233,00 €
6	173,00 €	865,00 €	173,00 €	1.557,00 €
7	221,00 €	1.105,00 €	221,00 €	1.989,00 €
8	264,00 €	1.320,00 €	264,00 €	2.376,00 €
9	311,00 €	1.555,00 €	311,00 €	2.799,00 €
10	332,00 €	1.660,00 €	332,00 €	2.988,00 €

- **kostenfreie Mitnahme:** Mo - Fr ab 19.00 Uhr, an Samstagen, Sonn- und Feiertagen (auch 24. u. 31.12.) ganztägig kostenlose Mitnahme von bis zu 4 Personen

Öko-Jahres-Abo (Mo-Fr ab 9.00 Uhr)

3 Monate gratis!

Preis-stufe	Öko-Jahres-Abo	
	Abbuchungsrate (1. - 9. Monat)	Jahresbetrag (Vorauszahlung)
1	39,00 €	351,00 €
2	46,00 €	414,00 €
3	53,00 €	477,00 €
4	60,00 €	540,00 €
5	70,00 €	630,00 €
6	80,00 €	720,00 €
7	93,00 €	837,00 €
8	108,00 €	972,00 €
9	120,00 €	1.080,00 €
10	135,00 €	1.215,00 €

- wochentags ab **9.00 Uhr,** am Wochenende und an Feiertagen ganztags gültig
- **kostenfreie Mitnahme:** Jederzeit freie Mitnahme der eigenen Kinder bis zum 15. Geburtstag; Mo - Fr ab 19.00 Uhr, an Samstagen, Sonn- und Feiertagen (auch 24. und 31.12.) ganztägig kostenlose Mitnahme einer 2. Person

JOBTICKET Plus

Tipp!

Preis-stufe	JOBTICKET Plus
	Monatliche Abbuchungsrate (bei Berücksichtigung des Mindest-zuschusses des Arbeitgebers)
1	27,00 €
2	34,00 €
3	50,00 €
4	67,00 €
5	82,00 €
6	108,00 €
7	144,00 €
8	172,00 €
9	204,00 €
10	220,00 €

- **kostenfreie Mitnahme:** Mo - Fr ab 19.00 Uhr, an Samstagen, Sonn- und Feiertagen (auch 24. und 31.12.) ganztägig kostenlose Mitnahme von bis zu 4 Personen

RVV VORVERKAUFSSTELLEN

im Landkreis Schwandorf

BODENWÖHR / BRUCK
- Schreibwaren Stangl, Bodenwöhr, Ludwigsheide 4
- Reisecenter Multerer, Bruck, Hauptstr. 1

BURGLENGENFELD
- Schreibwaren Nußstein, Regensburger Str. 4
- TABA-PRESS, Regensburger Str. 42

MAXHÜTTE-HAIDHOF
- Getränke Scharl, Leonberger Str. 6

NABBURG
- TABA PRESS, Ramgraben 10

NEUNBURG VORM WALD
- Reisebüro Meixner, Amberger Str. 18

NITTENAU
- EDEKA-Markt, Industriestr. 11

PFREIMD
- Druck+Papier Eisenreich, Marktplatz 6

SCHWANDORF
- DB Reisezentrum, Bahnhof Schwandorf
- Bhfs-buchhandlung Schmitt&Hahn, Bahnhof Schwandorf

SCHWARZENFELD
- TABA-PRESS, Neue Amberger Str. 10

TEUBLITZ
- ESSO Tankstelle, Inh. Henschel, Regensburger Str. 33

WERNBERG / KÖBLITZ
- TABA PRESS, Am Franzosengraben 8

Stadtverkehr Schwandorf

Montag - Freitag	Fahrplanauskünfte erteilen die beteiligten Unternehmen und das RVV-Kundenzentrum!

Die Stadtverkehre **innerhalb von Schwandorf** können mit Verbundfahrausweisen, die **für mindestens zwei Zonen gelten, bzw. Zeitkarten,** die zugleich die **Zone 7 mit einschließen**, kostenlos mitbenutzt werden (Umsteigeverkehr).
Für Fahrten bis **Wackersdorf** (Zone 8) müssen die RVV-Tickets dementsprechend für **mindestens drei Zonen bzw. die Zone 8 gültig sein**.

Folgende Linien können im Rahmen dieser Tarifanerkennung ganz oder teilweise mitbenutzt werden:

Verkehrsunternehmen Schmid Faszinatour
Linie **101** "Citybus", gesamte Linie
Linie **102** "Citybus", gesamte Linie
Linie **103** "Schwandorf, Bahnhof - Ettmannsdorf", gesamte Linie
Linie **104** "Schwandorf, Bahnhof - Schwandorf, Berufsschule", gesamte Linie
Linie **105** "Schwandorf - Nittenau", im Streckenabschnitt bis "Globus" Zone 7; Alberndorf/Wackersdorf Zone 8
Linie **106** "Schwandorf - Nittenau", im Streckenabschnitt bis "Globus" Zone 7; Alberndorf/Wackersdorf Zone 8
Linie **108** "Schwandorf - Bubach", im Streckenabschnitt "Schwandorf, Bahnhof" bis Krondorf
Linie **109** "Schwandorf - Ensdorf", im Streckenabschnitt "Schwandorf, Bahnhof" bis "Grünwald"
Linie **110** "Schwandorf - Ensdorf", im Streckenabschnitt "Schwandorf, Bahnhof" bis "Grünwald"

Verkehrsunternehmen Regionalbus Ostbayern GmbH (RBO)
"**Citybus Fronberg**", gesamte Linie

Stadtverkehr Schwandorf

Samstag	Fahrplanauskünfte erteilen die beteiligten Unternehmen und das RVV-Kundenzentrum!

Die Stadtverkehre **innerhalb von Schwandorf** können mit Verbundfahrausweisen, die **für mindestens zwei Zonen gelten, bzw. Zeitkarten,** die zugleich die **Zone 7 mit einschließen**, kostenlos mitbenutzt werden (Umsteigeverkehr).
Für Fahrten bis **Wackersdorf** (Zone 8) müssen die RVV-Tickets dementsprechend für **mindestens drei Zonen bzw. die Zone 8 gültig sein**.

Folgende Linien können im Rahmen dieser Tarifanerkennung ganz oder teilweise mitbenutzt werden:

Verkehrsunternehmen Schmid Faszinatour
Linie **101** "Citybus", gesamte Linie
Linie **102** "Citybus", gesamte Linie
Linie **103** "Schwandorf, Bahnhof - Ettmannsdorf", gesamte Linie
Linie **104** "Schwandorf, Bahnhof - Schwandorf, Berufsschule", gesamte Linie
Linie **105** "Schwandorf - Nittenau", im Streckenabschnitt bis "Globus" Zone 7; Alberndorf/Wackersdorf Zone 8
Linie **106** "Schwandorf - Nittenau", im Streckenabschnitt bis "Globus" Zone 7; Alberndorf/Wackersdorf Zone 8
Linie **108** "Schwandorf - Bubach", im Streckenabschnitt "Schwandorf, Bahnhof" bis Krondorf
Linie **109** "Schwandorf - Ensdorf", im Streckenabschnitt "Schwandorf, Bahnhof" bis "Grünwald"
Linie **110** "Schwandorf - Ensdorf", im Streckenabschnitt "Schwandorf, Bahnhof" bis "Grünwald"

Verkehrsunternehmen Regionalbus Ostbayern GmbH (RBO)
"**Citybus Fronberg**", gesamte Linie

Stadtverkehr Nabburg

Montag - Freitag	Fahrplanauskünfte erteilen die beteiligten Unternehmen und das RVV-Kundenzentrum.

Busse im **Stadtverkehr** von **Nabburg** können mit **RVV-Fahrausweisen**, die mindestens für **zwei Preisstufen** gelten und die **Zone 8B** beinhalten, kostenlos mitbenutzt werden. Für Fahrten, die auf das Stadtgebiet Nabburg beschränkt sind, gelten der Stadtbustarif (Linie 121) oder der TON-Tarif (Linien 122, 124, 125, 6273, 6275)

Folgende Buslinien können im Rahmen dieser Tarifanerkennung mitbenutzt werden:

Verkehrsunternehmen Johann Wild
Linie **121** Stadtbus Nabburg, im Abschnitt Nabburg Bahnhof bis Diendorf (über Perschen und Neusath)
Linie **122** Eckendorf-Nabburg, im Abschnitt Nabbburg Bahnhof bis Diendorf

Verkehrsunternehmen Omnibus Vogl GmbH
Linie **124** Pfreimd-Trausnitz-Nabburg, im Abschnitt Nabburg Bahnhof bis Perschen
Linie **125** Pfreimd-Atzenhof-Nabburg-Pfreimd, im Abschnitt Nabburg Bahnhof bis Perschen oder Neusath

Verkehrsunternehmen Regionalbus Ostbayern GmbH (RBO)
Linie **6273** Nabburg-Schönsee, im Abschnitt Nabburg Bahnhof bis Diendorf
Linie **6275** Schwandorf-Weiden, im Abschnitt Nabburg Bahnhof bis Perschen

Stadtverkehr Nabburg

Samstag	Fahrplanauskünfte erteilen die beteiligten Unternehmen und das RVV-Kundenzentrum.

Busse im **Stadtverkehr** von **Nabburg** können mit **RVV-Fahrausweisen**, die mindestens für **zwei Preisstufen** gelten und die **Zone 8B** beinhalten, kostenlos mitbenutzt werden. Für Fahrten, die auf das Stadtgebiet Nabburg beschränkt sind, gelten der Stadtbustarif (Linie 121) oder der TON-Tarif (Linien 122, 124, 125, 6273, 6275)

Folgende Buslinien können im Rahmen dieser Tarifanerkennung mitbenutzt werden:

Verkehrsunternehmen Johann Wild
Linie **121** Stadtbus Nabburg, im Abschnitt Nabburg Bahnhof bis Diendorf (über Perschen und Neusath)

Verkehrsunternehmen Omnibus Vogl GmbH
Linie **124** Pfreimd-Trausnitz-Nabburg, im Abschnitt Nabburg Bahnhof bis Perschen
Linie **125** Pfreimd-Atzenhof-Nabburg-Pfreimd, im Abschnitt Nabburg Bahnhof bis Perschen oder Neusath

Verkehrsunternehmen Regionalbus Ostbayern GmbH (RBO)
Linie **6273** Nabburg-Schönsee, im Abschnitt Nabburg Bahnhof bis Diendorf
Linie **6275** Schwandorf-Weiden, im Abschnitt Nabburg Bahnhof bis Perschen

NOTIZEN

NOTIZEN

WAS KOSTET DIE FAHRT?

Tarife für die Verbindungen in den Landkreisen

- Tirschenreuth
- Neustadt a.d. Waldnaab
- Amberg-Sulzbach
- Schwandorf
- von und nach Weiden

Mit der „TON Tarife" App können Sie nicht nur die Fahrpreise im Handumdrehen ermitteln: Erfahren Sie mit wenigen Fingertipps, wo die nächste Haltestelle in Ihrer Nähe ist, informieren Sie sich über aktuelle Abfahrtszeiten oder rufen Sie weitere Fahrpläne auf.

KOSTENLOSER DOWNLOAD:

TON
Tarif Oberpfalz Nord

APP
AUF IHR SMARTPHONE

WWW.TON-TARIF.DE